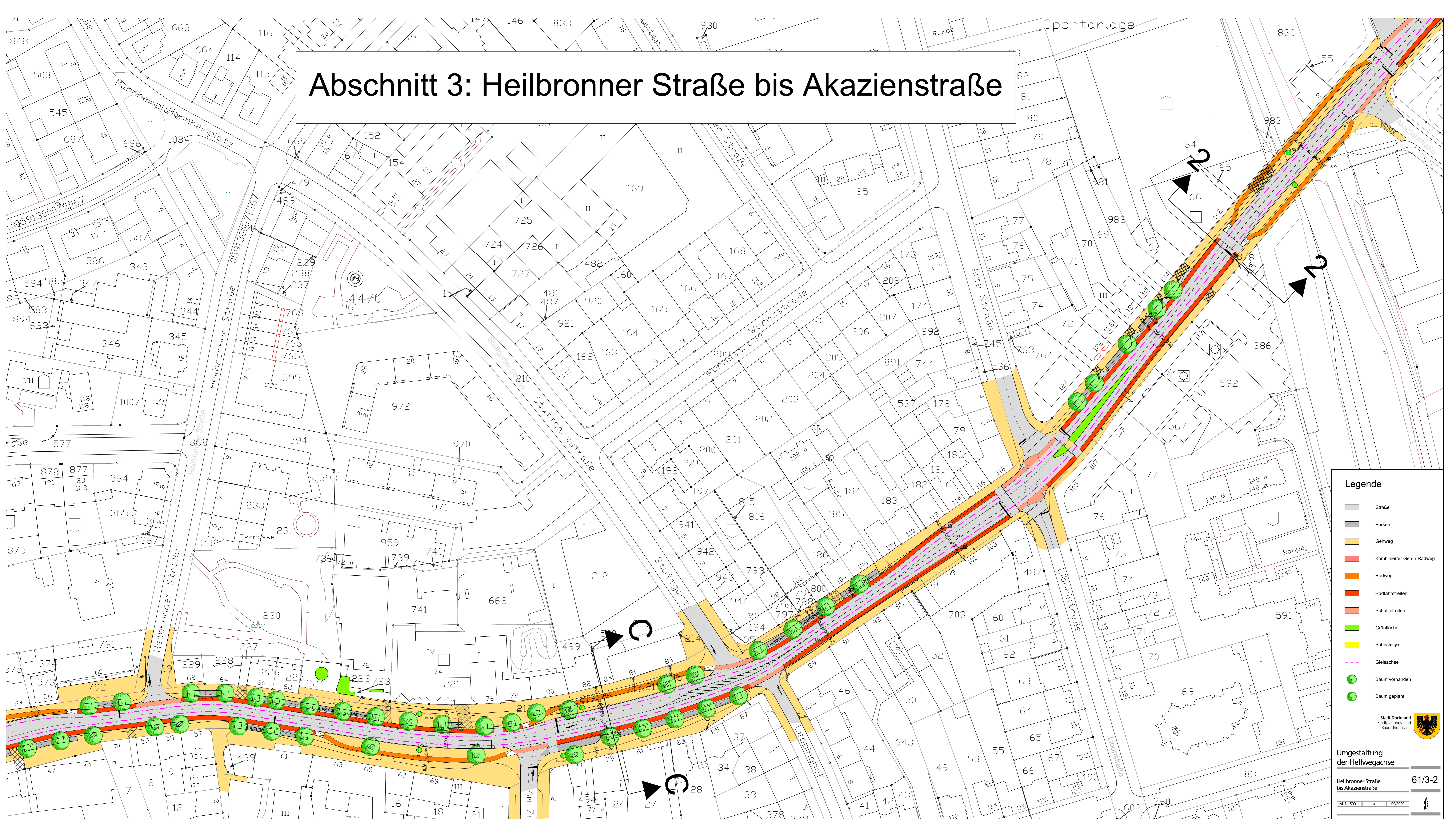














Abschnitt 3: Heilbronner Straße bis Akazienstraße



-  Straße
-  Parken
-  Gehweg
-  Kombiniertes Geh-/Radweg
-  Radweg
-  Radfahrstreifen
-  Schutzstreifen
-  Grünfläche
-  Bahnsteige
-  Gleisachse
-  Baum vorhanden
-  Baum geplant



Stadt Dortmund
 Stadtplanungs- und
 Bauordnungsamt

**Umgestaltung
 der Hellwegachse**

**Heilbronner Straße
 bis Akazienstraße**

61/3-2

M 1:500 3 09/2020