

**Umsteigern**  
Du steigst um.  
Dortmund kommt weiter.

# Umgestaltung der Hellwegachse

Abschnitt Klönnestraße / Franziskanerstraße  
bis Nußbaumweg

Dialogveranstaltung 29.03.2023



EUROPÄISCHE UNION  
Investition in unsere Zukunft  
Europäischer Fonds  
für regionale Entwicklung

Ministerium für Wirtschaft, Innovation,  
Digitalisierung und Energie  
des Landes Nordrhein-Westfalen



2024

EFRE.NRW  
Investitionen in Wachstum  
und Beschäftigung

DORTMUND  
ÜBERRASCHT.  
DICH.

Stadt Dortmund



- Anlass und Ziele der Planung
- Vorstellung der Variante a – Radfahrstreifen + Seitenbahnsteige
- Vorstellung der Variante b – Radweg + Mittelbahnsteige (am Bsp. von zwei Haltestellen)
- Wie geht es weiter?

Danach: Diskussion in Kleingruppen

## Heutiger Zustand

- durchgängige Vierstreifigkeit für den Kfz-Verkehr („autoorientiert“)
- Kein oder schlechtes Radverkehrsangebot
- schmale Gehwege
- fehlende barrierefreie ÖPNV-Haltestellen und Querungen
- ruhender Verkehr zu Lasten des Fußverkehrs
- lückenhafter resp. fehlender Baumbestand (Reduzierung zu Gunsten des Kfz-Verkehrs)

# Kaiserstraße 1926 vs. 2020





**Umsteigern**  
Du steigst um,  
Dortmund kommt weiter.

## Kaiserstraße 161



EUROPÄISCHE UNION  
Investition in unsere Zukunft  
Europäischer Fonds  
für regionale Entwicklung

Ministerium für Wirtschaft, Innovation,  
Digitalisierung und Energie  
des Landes Nordrhein-Westfalen



2014

EFRE.NRW  
Investitionen in Wachstum  
und Beschäftigung

DORTMUND  
ÜBERRASCHT.  
DICH.

Stadt Dortmund



**Umsteigern**  
Du steigst um,  
Dortmund kommt weiter.

## Kaiserstraße 181



EUROPÄISCHE UNION  
Investition in unsere Zukunft  
Europäischer Fonds  
für regionale Entwicklung

Ministerium für Wirtschaft, Innovation,  
Digitalisierung und Energie  
des Landes Nordrhein-Westfalen



2014  
2020

EFRE.NRW  
Investitionen in Wachstum  
und Beschäftigung

DORTMUND  
ÜBERRASCHT.  
DICH.

Stadt Dortmund





**Umsteigern**  
Du steigst um,  
Dortmund kommt weiter.

## Körner Hellweg 51



EUROPÄISCHE UNION  
Investition in unsere Zukunft  
Europäischer Fonds  
für regionale Entwicklung

Ministerium für Wirtschaft, Innovation,  
Digitalisierung und Energie  
des Landes Nordrhein-Westfalen



2014

EFRE.NRW  
Investitionen in Wachstum  
und Beschäftigung

DORTMUND  
ÜBERRASCHT.  
DICH.

Stadt Dortmund



**Umsteigern**  
Du steigst um,  
Dortmund kommt weiter.

## Körner Hellweg 107



EUROPÄISCHE UNION  
Investition in unsere Zukunft  
Europäischer Fonds  
für regionale Entwicklung

Ministerium für Wirtschaft, Innovation,  
Digitalisierung und Energie  
des Landes Nordrhein-Westfalen



2024

EFRE.NRW  
Investitionen in Wachstum  
und Beschäftigung

DORTMUND  
ÜBERRASCHT.  
DICH.

Stadt Dortmund



## Ziele der Planung

### Zukünftig

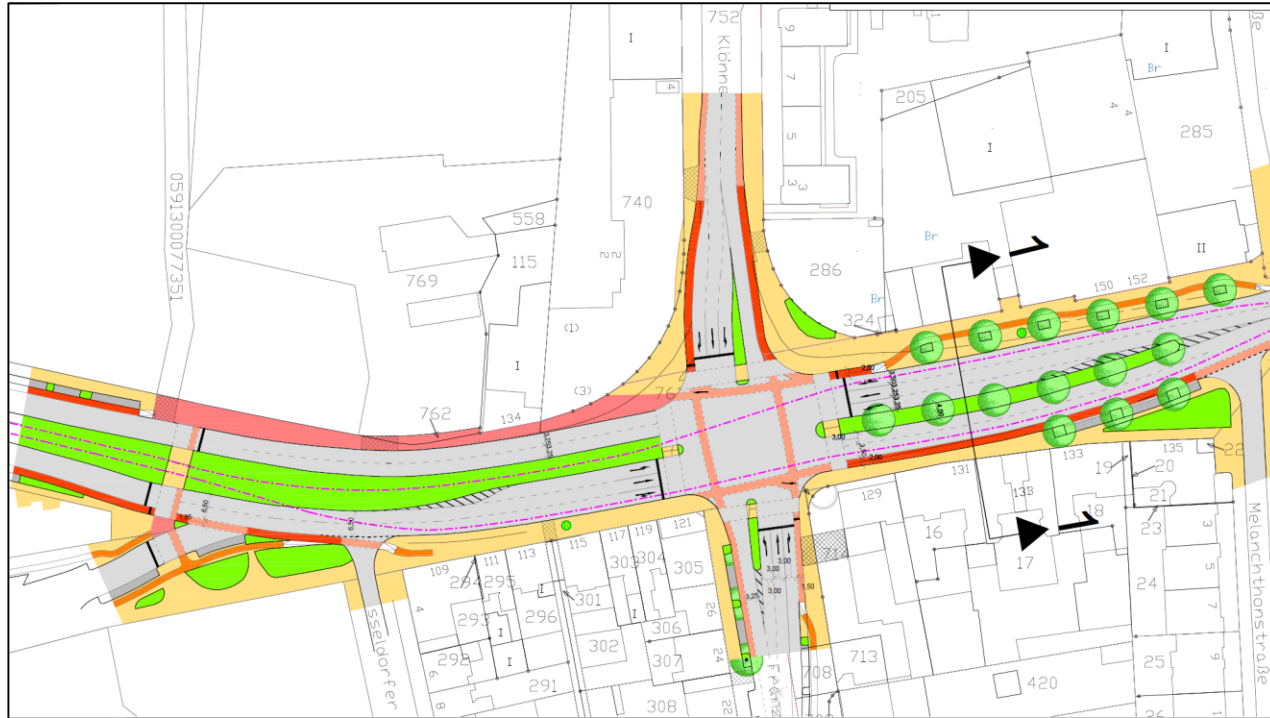
- Barrierefreie ÖPNV-Haltestellen (gesetzliche Pflicht)
- Durchgängiges verkehrssicheres Radverkehrsangebot
- Begrünung
- Mehr Aufenthaltsqualität, breitere Gehwege



### Zukünftig

- Radfahrstreifen oder Radwege mit mind. 2 m + Sicherheitstrennstreifen
- Reduzierung der Fahrbahnfläche auf zwei Fahrstreifen (Erhalt der Leistungsfähigkeit durch Linksabbiegespuren in den Kreuzungsbereichen)
- Ergänzung bzw. neue Baumpflanzung
- Breitere Gehwege
- Parkstreifen und Liefer- bzw. Ladezonen wo verkehrssicher möglich

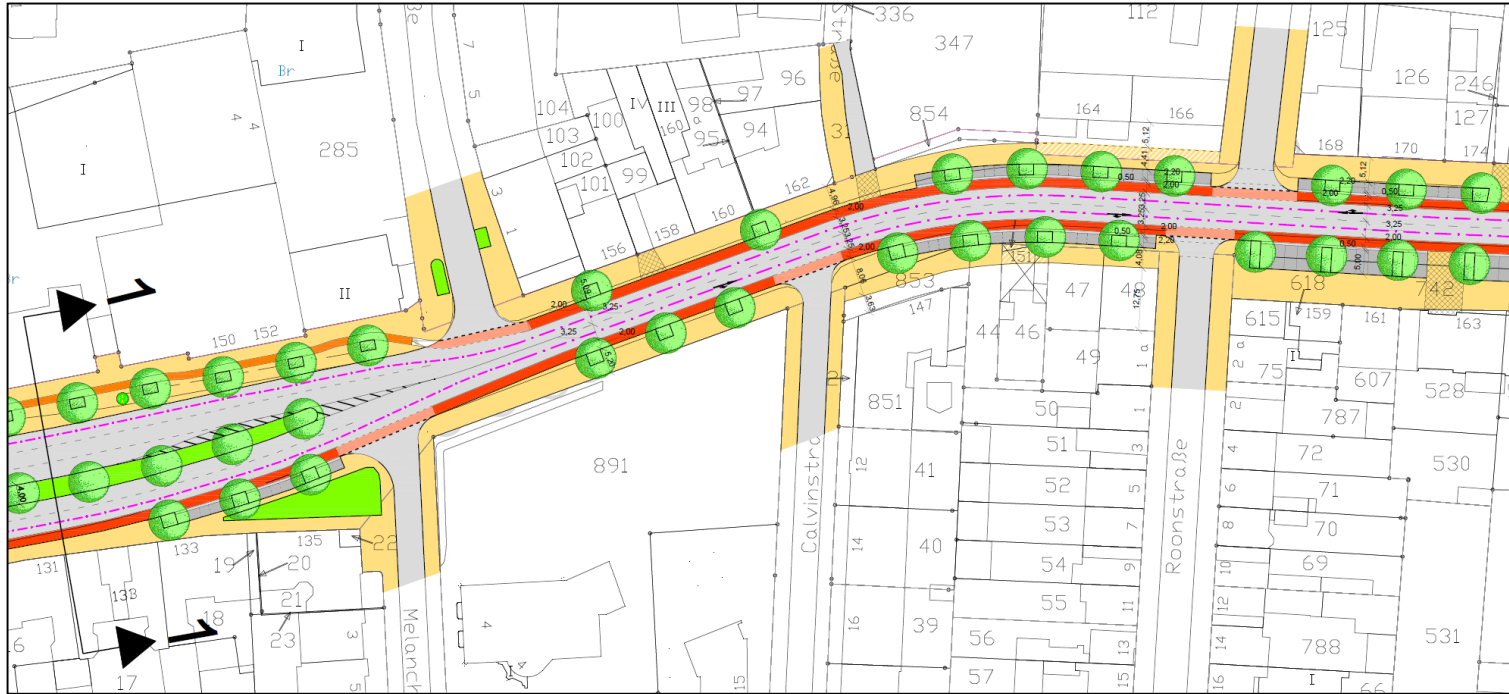
# Kreuzungsbereich Kaiserstraße/Franziskanerstraße/Klönnestraße Variante a



## Legende

-  Straße
-  Parken
-  Gehweg
-  Kombiniertes Geh- / Radweg
-  Radweg
-  Radfahrstreifen
-  Schutzstreifen
-  Grünfläche
-  Bahnsteige
-  Gleisachse
-  Baum vorhanden
-  Baum geplant

# Kaiserstraße 131 - 163



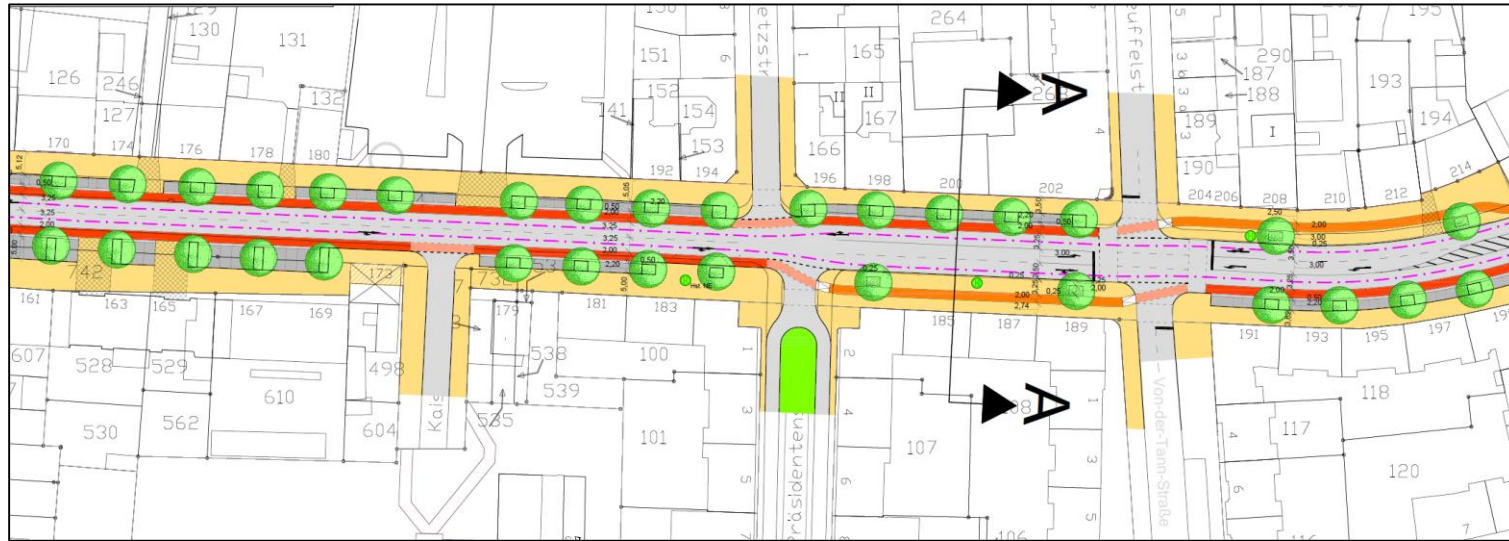
**Legende**

	Straße
	Parken
	Gehweg
	Kombinierter Geh- / Radweg
	Radweg
	Radfahrstreifen
	Schutzstreifen
	Grünfläche
	Bahnsteige
	Gleisachse
	Baum vorhanden
	Baum geplant



# Kaiserstraße 163 – 199

## Haltestelle Von-der-Tann-Straße

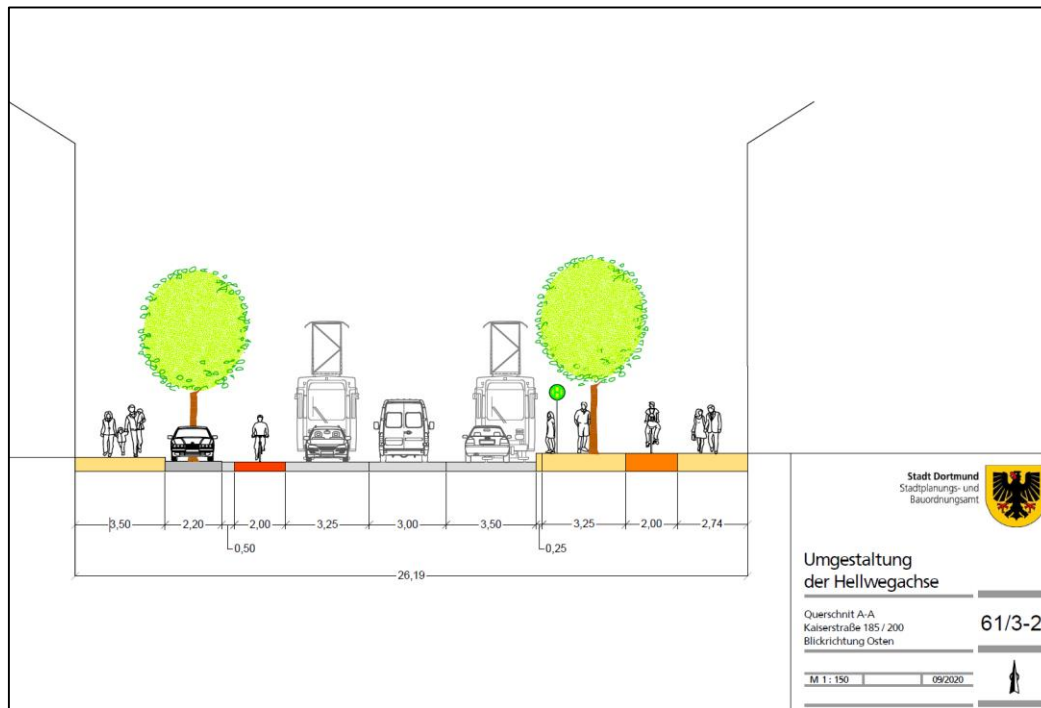


**Legende**

	Straße
	Parken
	Gehweg
	Kombinierter Geh- / Radweg
	Radweg
	Radfahrstreifen
	Schutzstreifen
	Grünfläche
	Bahnsteige
	Gleisachse
	Baum vorhanden
	Baum geplant



# Querschnitt im Bereich Kaiserstraße 185





**Umsteigern**  
Du steigst um,  
Dortmund kommt weiter.

## Simulation im Bereich Kaiserstraße 185 i. FR Osten



EUROPÄISCHE UNION  
Investition in unsere Zukunft  
Europäischer Fonds  
für regionale Entwicklung

Ministerium für Wirtschaft, Innovation,  
Digitalisierung und Energie  
des Landes Nordrhein-Westfalen



2014

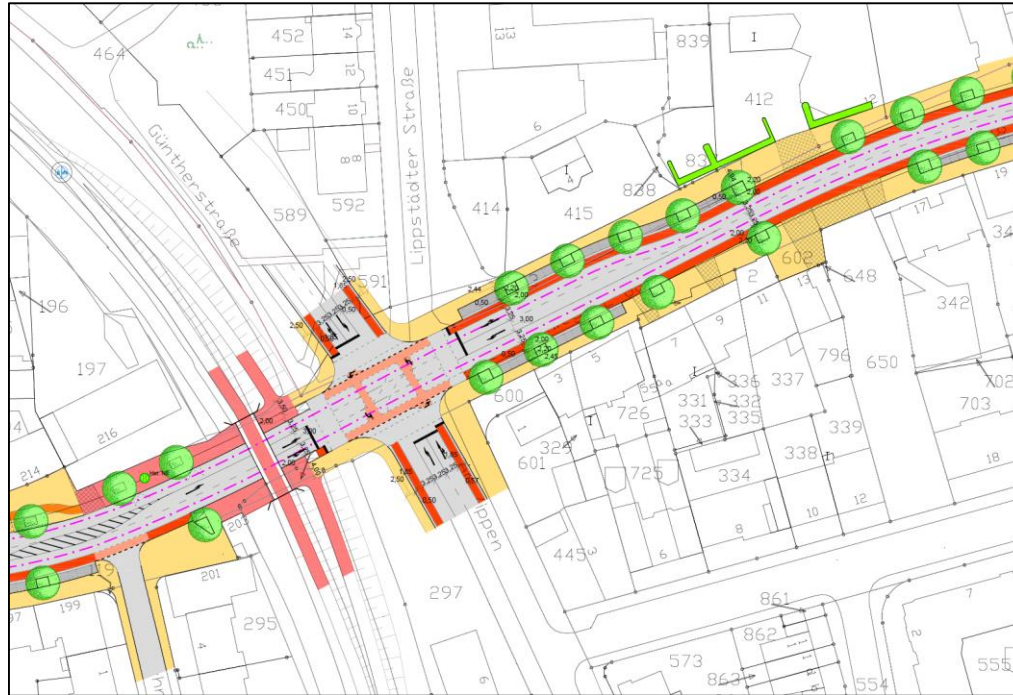
EFRE.NRW  
Investitionen in Wachstum  
und Beschäftigung

DORTMUND  
ÜBERRASCHT.  
DICH.

Stadt Dortmund



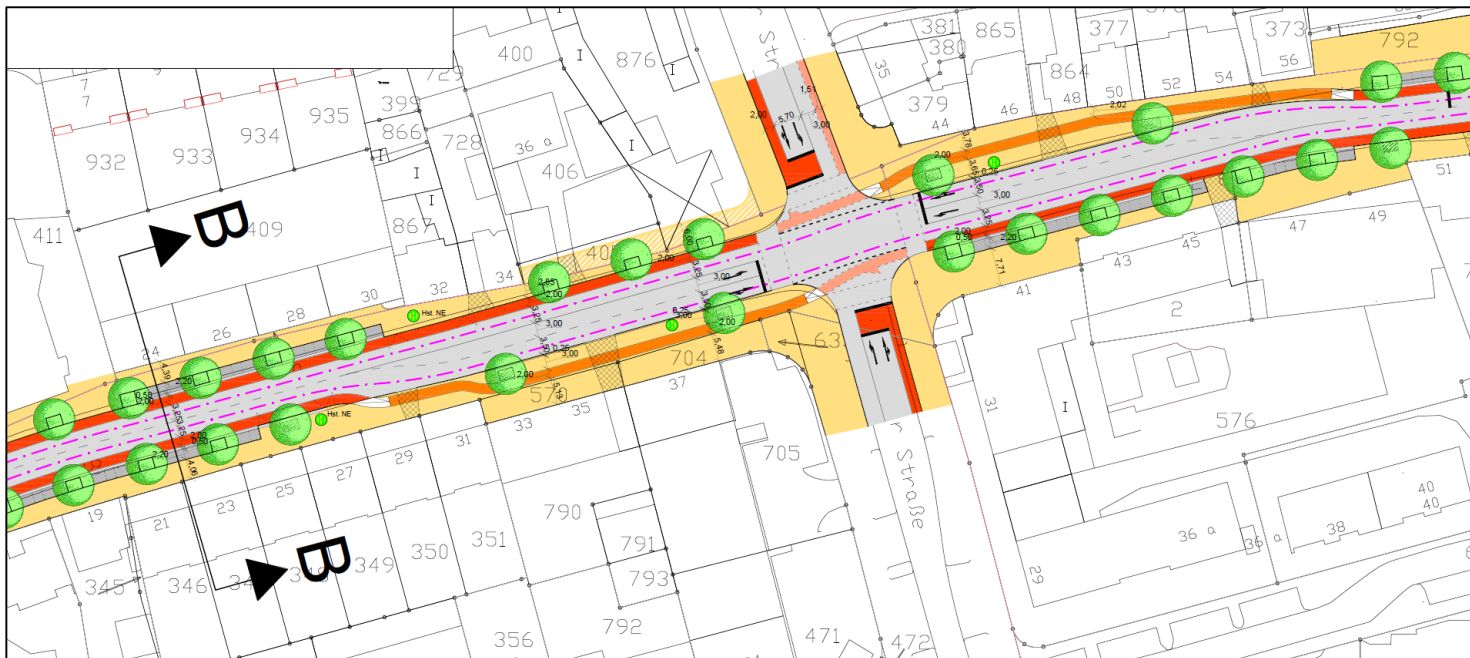
# Kreuzungsbereich Kaiserstraße / Körner Hellweg / gepl. verlängerte Semerteichstraße















## Legende

- Straße
- Parken
- Gehweg
- Kombiniertes Geh- / Radweg
- Radweg
- Radfahrstreifen
- Schutzstreifen
- Grünfläche
- Bahnsteige
- Gleisachse
- Baum vorhanden
- Baum geplant

# Körner Hellweg 19 - 51

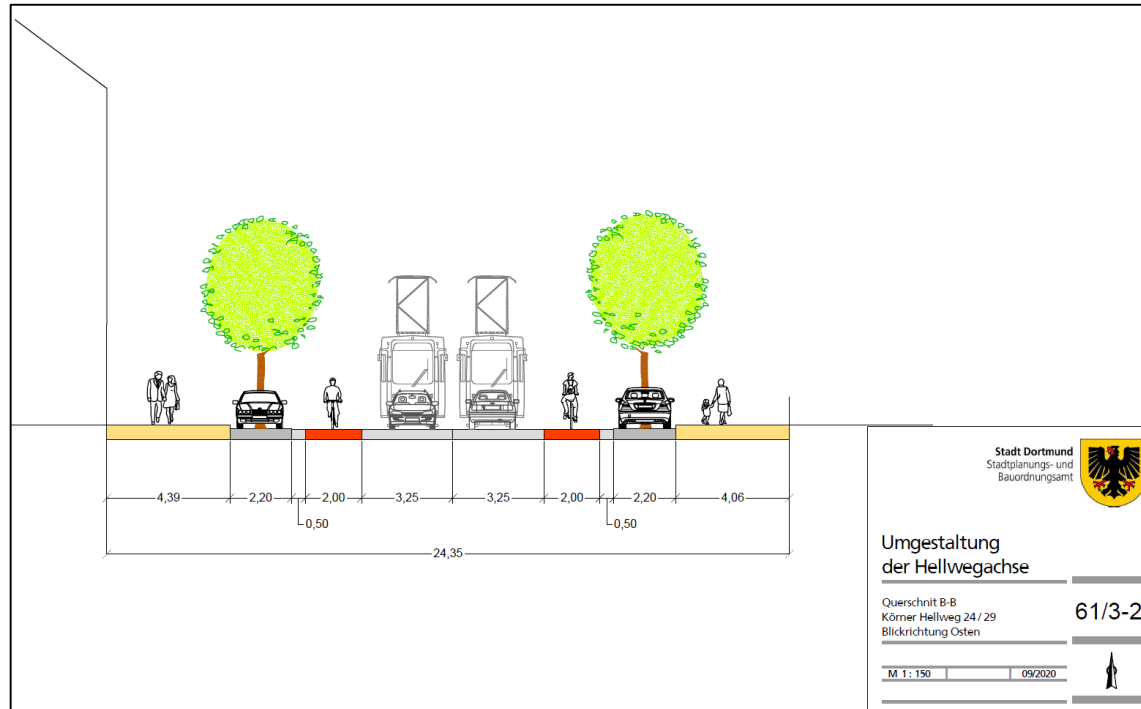


## Legende

-  Straße
-  Parken
-  Gehweg
-  Kombierter Geh- / Radweg
-  Radweg
-  Radfahrstreifen
-  Schutzstreifen
-  Grünfläche
-  Bahnsteige
-  Gleisachse
-  Baum vorhanden
-  Baum geplant



# Querschnitt im Bereich Körner Hellweg 24





**Umsteigern**  
Du steigst um,  
Dortmund kommt weiter.

## Simulation im Bereich Körner Hellweg 24 i. FR Osten



EUROPÄISCHE UNION  
Investition in unsere Zukunft  
Europäischer Fonds  
für regionale Entwicklung

Ministerium für Wirtschaft, Innovation,  
Digitalisierung und Energie  
des Landes Nordrhein-Westfalen



2014

EFRE.NRW  
Investitionen in Wachstum  
und Beschäftigung

DORTMUND  
ÜBERRASCHT.  
DICH.













Stadt Dortmund

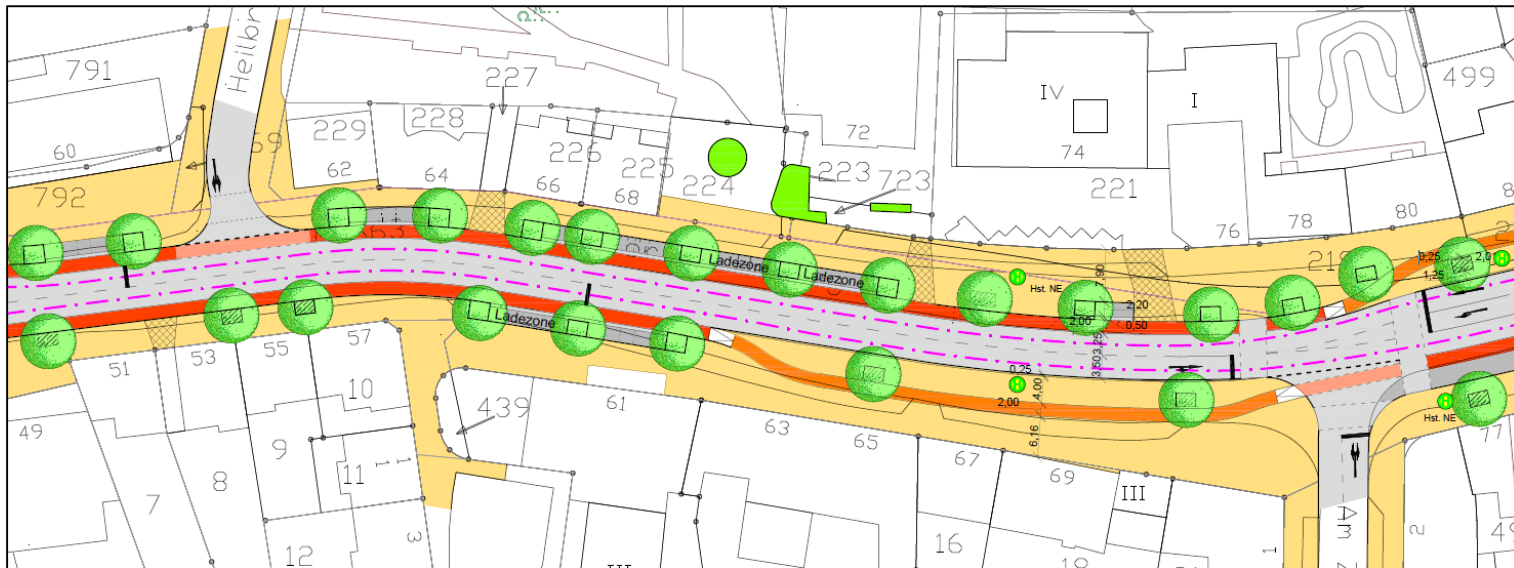




# Körner Hellweg 51 – 77 Haltestelle Am Zehnthof

## Legende

-  Straße
-  Parken
-  Gehweg
-  Kombiniertes Geh- / Radweg
-  Radweg
-  Radfahrstreifen
-  Schutzstreifen
-  Grünfläche
-  Bahnsteige
-  Gleisachse
-  Baum vorhanden
-  Baum geplant



# Körner Hellweg 77 - 103



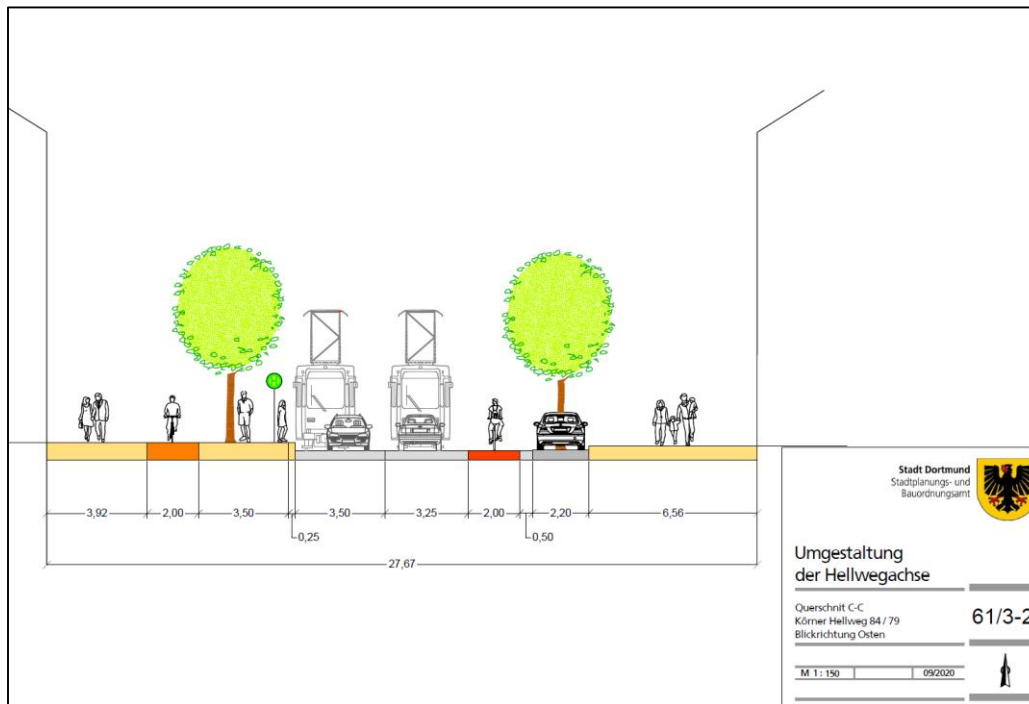
**Legende**

	Straße
	Parken
	Gehweg
	Kombinierter Geh- / Radweg
	Radweg
	Radfahrstreifen
	Schutzstreifen
	Grünfläche
	Bahnsteige
	Gleisachse
	Baum vorhanden
	Baum geplant



**Umsteigern**  
 Du steigst um,  
 Dortmund kommt weiter.

# Querschnitt im Bereich Körner Hellweg 84



EUROPÄISCHE UNION  
 Investition in unsere Zukunft  
 Europäischer Fonds  
 für regionale Entwicklung

Ministerium für Wirtschaft, Innovation,  
 Digitalisierung und Energie  
 des Landes Nordrhein-Westfalen



**2024**

**EFRE.NRW**  
 Investitionen in Wachstum  
 und Beschäftigung

DORTMUND  
 ÜBERRASCHT.  
 DICH.

Stadt Dortmund



**Umsteigern**  
Du steigst um,  
Dortmund kommt weiter.

## Simulation im Bereich Körner Hellweg 84 i.FR Osten



EUROPÄISCHE UNION  
Investition in unsere Zukunft  
Europäischer Fonds  
für regionale Entwicklung

Ministerium für Wirtschaft, Innovation,  
Digitalisierung und Energie  
des Landes Nordrhein-Westfalen



2024

EFRE.NRW  
Investitionen in Wachstum  
und Beschäftigung

DORTMUND  
ÜBERRASCHT.  
DICH.













Stadt Dortmund



# Körner Hellweg 103 - 113



## Legende

-  Straße
-  Parken
-  Gehweg
-  Kombiniertes Geh- / Radweg
-  Radweg
-  Radfahrstreifen
-  Schutzstreifen
-  Grünfläche
-  Bahnsteige
-  Gleisachse
-  Baum vorhanden
-  Baum geplant











# Wambeler Hellweg

## Abschnitt Akazienstraße – Ewaldstraße

### Variante a















#### Legende

-  Straße
-  Parken
-  Gehweg
-  Kombiniertes Geh- / Radweg
-  Radweg
-  Radfahrstreifen
-  Schutzstreifen
-  Grünfläche
-  Bahnsteige
-  Gleisachse
-  Baum vorhanden
-  Baum geplant

# Wambeler Hellweg 27 – 51

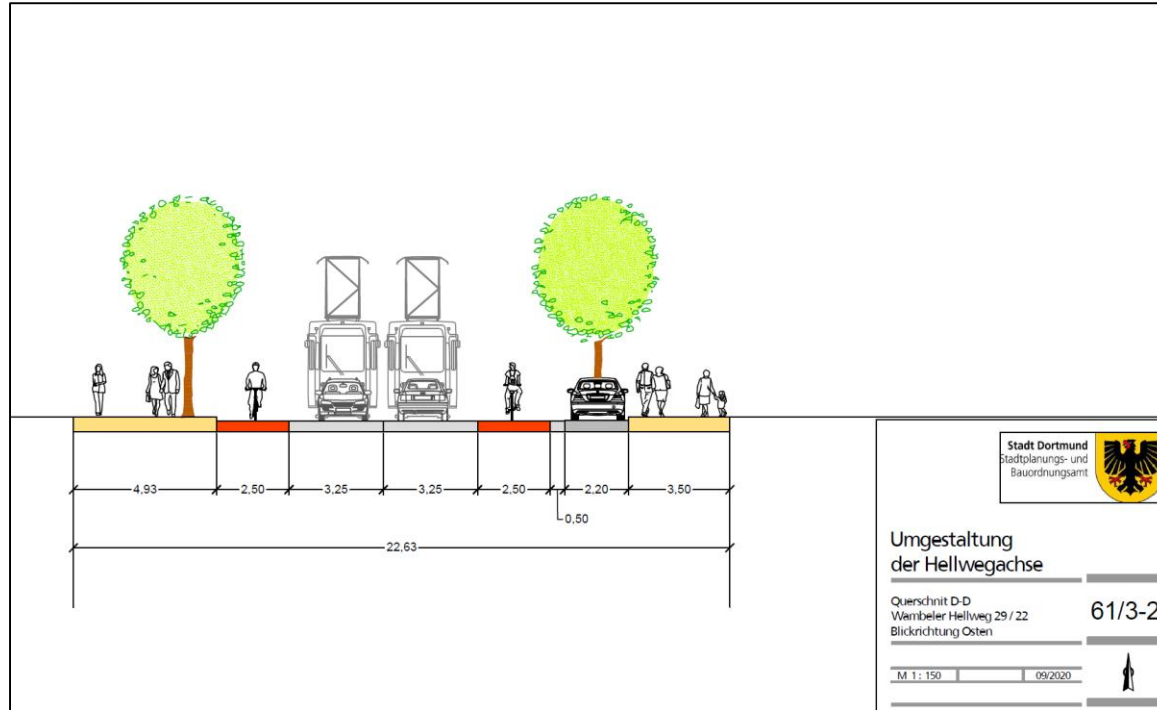


## Legende

-  Straße
-  Parken
-  Gehweg
-  Kombiniertes Geh- / Radweg
-  Radweg
-  Radfahrstreifen
-  Schutzstreifen
-  Grünfläche
-  Bahnsteige
-  Gleisachse
-  Baum vorhanden
-  Baum geplant



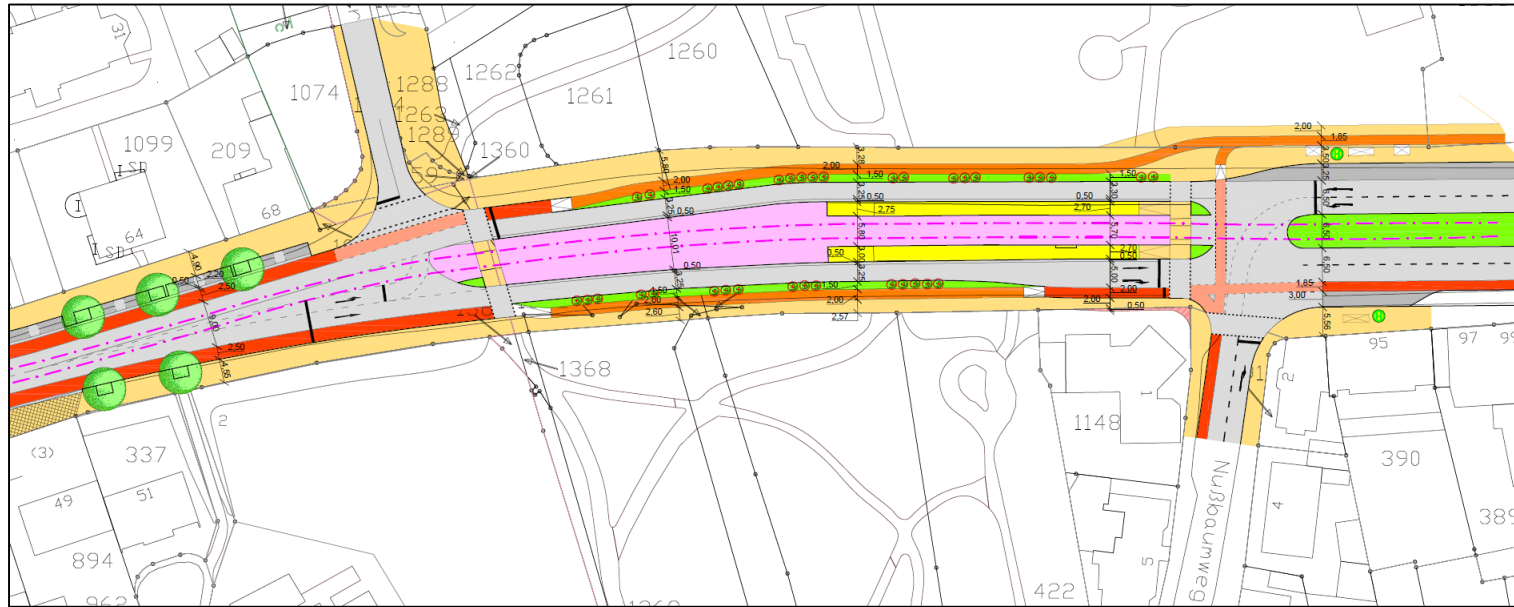
# Querschnitt im Bereich Wambeler Hellweg 29





# Kreuzungsbereich Wambeler Hellweg / Nußbaumweg

## Wambeler Hellweg 51 - 99

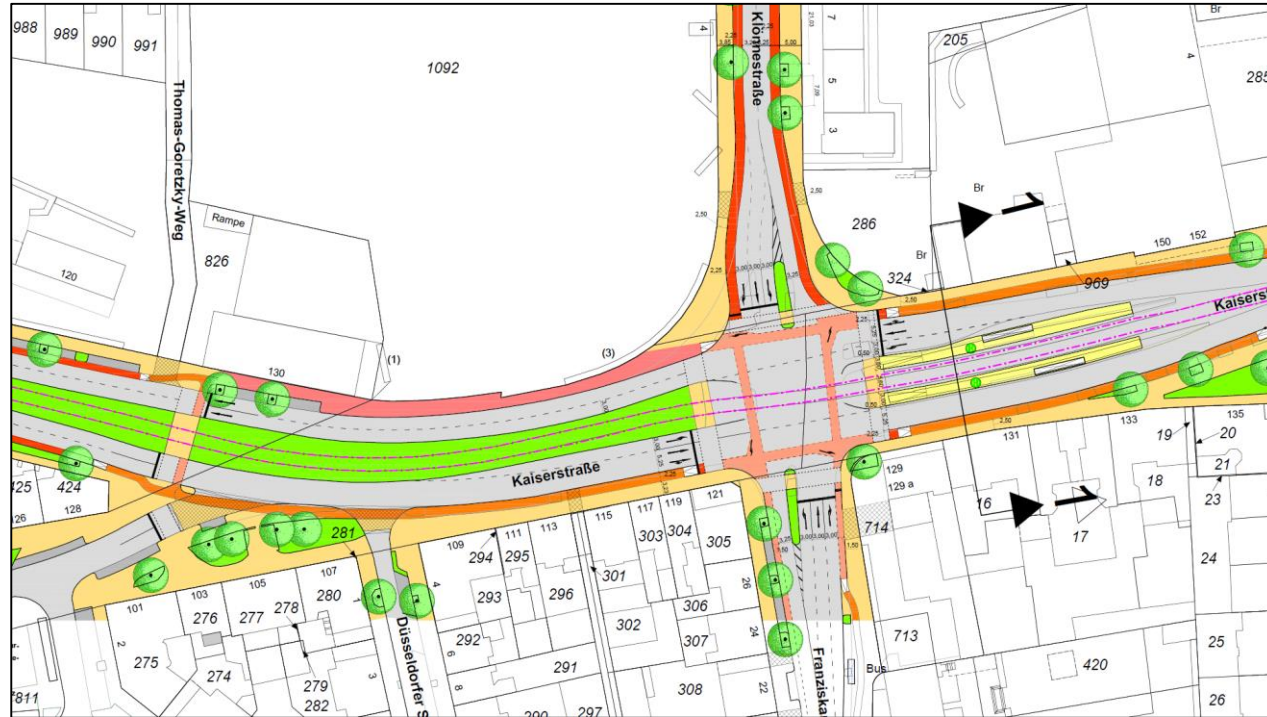


Legende	
	Straße
	Parken
	Gehweg
	Kombinierter Geh- / Radweg
	Radweg
	Radfahrstreifen
	Schutzstreifen
	Grünfläche
	Bahnsteige
	Gleisachse
	Baum vorhanden
	Baum geplant



**Umsteigern**  
 Du steigst um,  
 Dortmund kommt weiter.

# Kreuzungsbereich Kaiserstraße/Franziskanerstraße/Klönnestraße Variante b



Legende	
	Straße
	Parken
	Gehweg
	Kombinierter Geh- / Radweg
	Radweg
	Radfahrstreifen
	Schutzstreifen
	Grünfläche
	Bahnsteige
	Gleisachse
	Baum vorhanden
	Baum geplant



EUROPÄISCHE UNION  
 Investition in unsere Zukunft  
 Europäischer Fonds  
 für regionale Entwicklung

Ministerium für Wirtschaft, Innovation,  
 Digitalisierung und Energie  
 des Landes Nordrhein-Westfalen



**2014**  
 2020

EFRE.NRW  
 Investitionen in Wachstum  
 und Beschäftigung



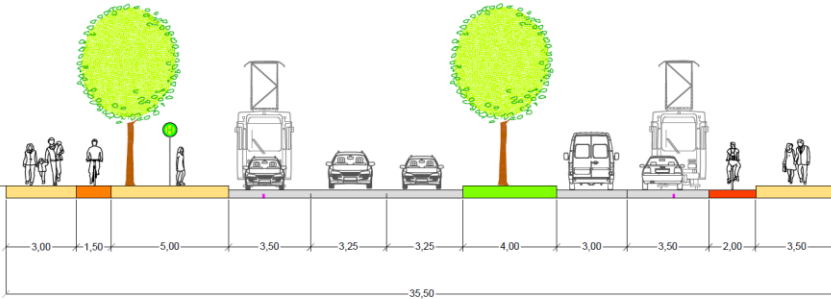
Stadt Dortmund



# Kaiserstraße 131

## Vergleich Querschnitt Variante a & Variante b

1-1 An der Funkenburg Variante a



Stadt Dortmund  
Stadtplanungs- und  
Bauordnungsgamt



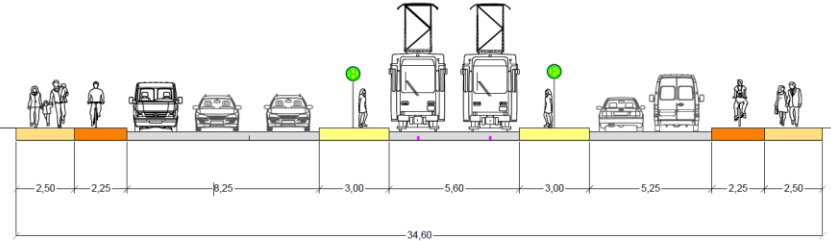
Umgestaltung  
der Hellwegachse

Querschnitt 1-1  
Stadtbahnhaltestelle  
An der Funkenburg Variante a

61/3-2

M 1 : 150 03/2023

1-1 An der Funkenburg Variante b



Stadt Dortmund  
Stadtplanungs- und  
Bauordnungsgamt



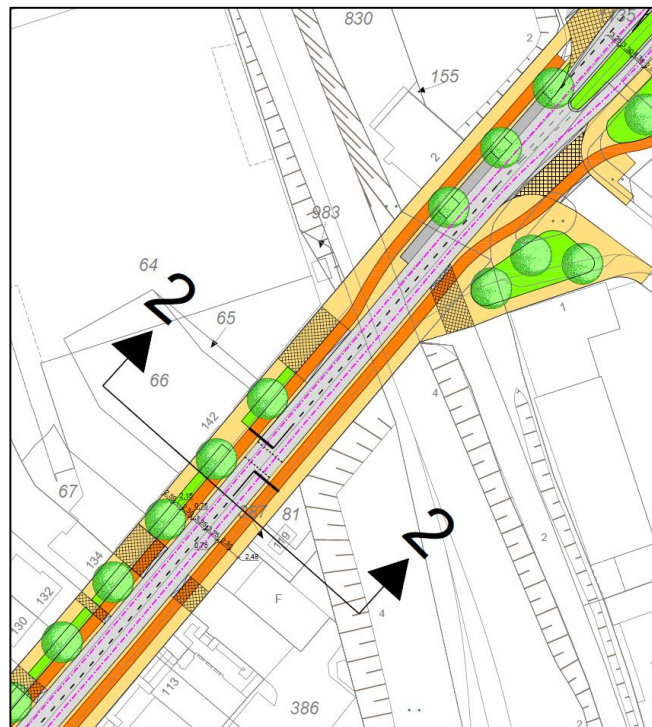
Umgestaltung  
der Hellwegachse

Querschnitt 1-1  
Stadtbahnhaltestelle  
An der Funkenburg Variante b













61/3-2

M 1 : 150 03/2023

# Körner Hellweg 113 – Akazienstraße Variante b



## Legende

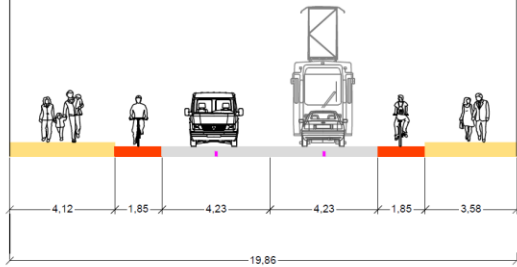
-  Straße
-  Parken
-  Gehweg
-  Kombiniertes Geh- / Radweg
-  Radweg
-  Radfahrstreifen
-  Schutzstreifen
-  Grünfläche
-  Bahnsteig
-  Gleisachse
-  Baum vorhanden
-  Baum geplant



# Körner Hellweg 142

## Vergleich Querschnitt Variante a & Variante b

2-2 Körner Hellweg 142  
 (Kaufland) Variante a



Stadt Dortmund  
 Stadtplanungs- und  
 Bauordnungsamt

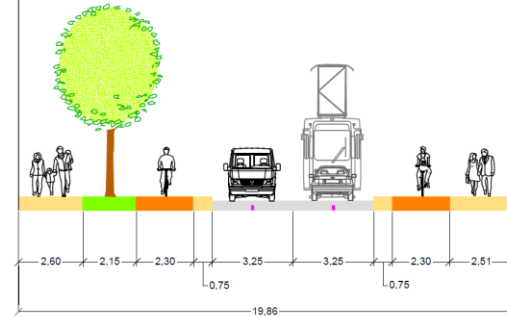
Umgestaltung  
 der Hellwegachse

Querschnitt 2-2  
 Körner Hellweg 142 (Kaufland)  
 Variante b

61/3-2

M 1: 150 03/2023

2-2 Körner Hellweg 142  
 (Kaufland) Variante b



Stadt Dortmund  
 Stadtplanungs- und  
 Bauordnungsamt

Umgestaltung  
 der Hellwegachse

Querschnitt 2-2  
 Körner Hellweg 142 (Kaufland)  
 Variante b

61/3-2

M 1: 150 03/2023











# Wambeler Hellweg

## Abschnitt Akazienstraße – Ewaldstraße

### Variante b



#### Legende

-  Straße
-  Parken
-  Gehweg
-  Kombiniertes Geh- / Radweg
-  Radweg
-  Radfahrstreifen
-  Schutzstreifen
-  Grünfläche
-  Bahnsteige
-  Gleisachse
-  Baum vorhanden
-  Baum geplant

## Wie geht es weiter?

- Prüfung der heutigen Anregungen
- Entscheidung über weiterzuverfolgende Variante
- „Überführung“ des Projektes ins sog. Verkehrswendebüro
- Überarbeitung des Entwurfs, Einarbeitung der Änderungen
- Abstimmung mit Belangen der DSW21, der Feuerwehr, der Leitungsträger etc.
- Beschlussvorlage über die abschließende Vorentwurfsplanung (ca. 2025)
- Beginn der Ausführungsplanung 2026

**Umstei**gern  
Du steigst um.  
Dortmund kommt weiter.

# Dankeschön!



EUROPÄISCHE UNION  
Investition in unsere Zukunft  
Europäischer Fonds  
für regionale Entwicklung

Ministerium für Wirtschaft, Innovation,  
Digitalisierung und Energie  
des Landes Nordrhein-Westfalen



2014  
2020

EFRE.NRW  
Investitionen in Wachstum  
und Beschäftigung

DORTMUND  
ÜBERRASCHT.  
DICH.

Stadt Dortmund





**Umsteigern**  
Du steigst um.  
Dortmund kommt weiter.

# Diskussion in vier Kleingruppen

Gruppe 1: Haltestelle Funkenburg und Von-der-Tann-Straße

Gruppe 2: Haltestelle Berliner Straße

Gruppe 3: Haltestelle Am Zehnthof

Gruppe 4: Haltestelle Juchostraße und Rüschebrinkstraße



EUROPÄISCHE UNION  
Investition in unsere Zukunft  
Europäischer Fonds  
für regionale Entwicklung

Ministerium für Wirtschaft, Innovation,  
Digitalisierung und Energie  
des Landes Nordrhein-Westfalen



2014

EFRE.NRW  
Investitionen in Wachstum  
und Beschäftigung  
Eulenzeile

DORTMUND  
ÜBERRASCHT.  
DICH.

Stadt Dortmund

