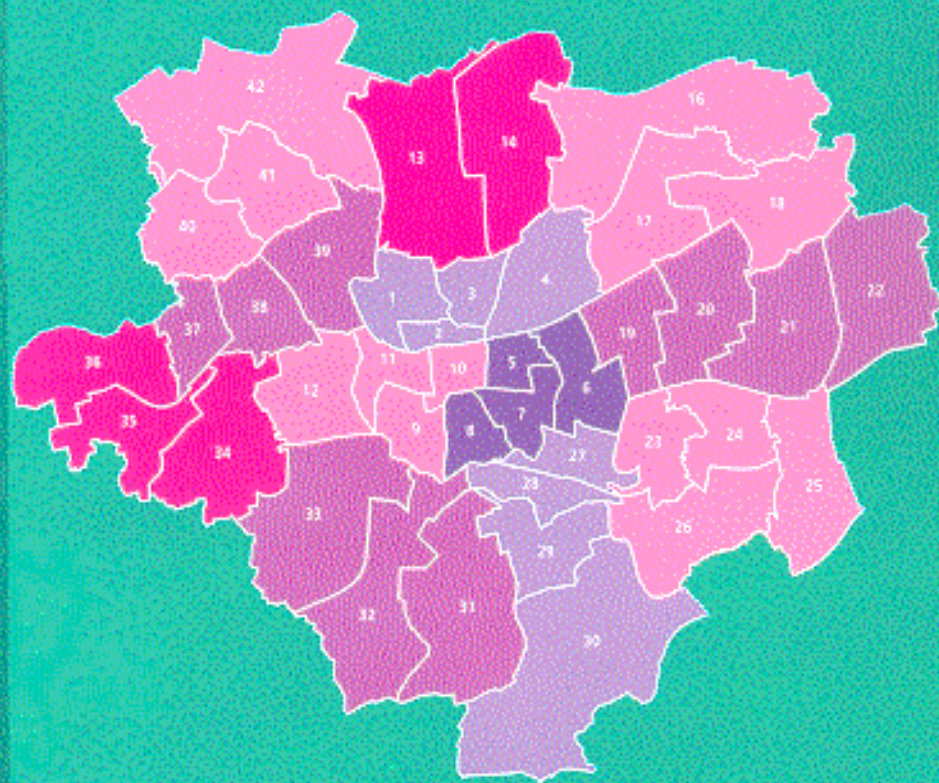


DORTMUNDER STATISTIK

Die Kommunalwahlen 1999 und die Ausländerbeiratswahl



Dezember 1999
Sonderheft 150

Stadt Dortmund
Statistik und Wahlen



DORTMUNDER STATISTIK

Kommentierung der Wahlergebnisse

Die Kommunalwahlen am 12. und 26. September 1999

- A. Die Ergebnisse der Wahl des Oberbürgermeisters, S.13
- B. Die Ergebnisse der Stichwahl, S. 19
- C. Die Ergebnisse der Wahl des Rates, S. 25
- D. Die Ergebnisse der Wahl der Bezirksvertretungen, S. 43

Die Ausländerbeiratswahl am 7. November 1999

- E. Die Ergebnisse der Ausländerbeiratswahl, S. 51

Kommentierung der Wahlergebnisse

	Seite
Vorbemerkung	1
Die Wahl des Oberbürgermeisters am 12. September 1999 und die Stichwahl am 26. September 1999	2
Die Wahl des Rates am 12. September 1999	3
Die Repräsentative Wahlstatistik zur Wahl des Rates am 12. September 1999	5
Die Wahl der Bezirksvertretungen am 12. September 1999	7
Die Ausländerbeiratswahl am 7. November 1999	9
Übergreifende Einzelaspekte	10
- Auswirkungen der geringen Wahlbeteiligung	
- Wird die Innenstadt-Nord politisch noch erreicht?	
- Einfluß der Briefwahl auf das Gesamtergebnis und Wertewandel	

Vorbemerkung

Nachdem im Juni 1999 die Europawahl stattgefunden hatte - mit sehr geringer Wahlbeteiligung - konzentrierte sich das Interesse der Öffentlichkeit auf die kommunalen Wahlereignisse im Herbst. Dabei stand die erstmalige Direktwahl des Oberbürgermeisters im Mittelpunkt. Der Oberbürgermeister sollte ab dem 1. Oktober die bisherige Doppelspitze ablösen und Repräsentant des Rates sowie Chef der Verwaltung in einer Person sein.

Neu war auch das kommunale Wahlrecht für Unionsbürgerinnen und -bürger sowie 16- und 17jährige.

Am 6. Juli 1999 erklärte der Verfassungsgerichtshof NW die Anwendung der 5%-Sperrklausel für die Kommunalwahlen für verfassungswidrig. Das Kommunalwahlgesetz (KWahlG NW) wurde kurzfristig geändert und die Einreichungsfrist für Wahlvorschläge um 11 Tage verlängert. Dies führte zu einer verkürzten Frist für den Rücklauf der Briefwahlunterlagen.

Im Frühjahr des Jahres 1999 bemühte sich die Landesarbeitsgemeinschaft der Ausländerbeiräte, den Termin für die Wahl zum Ausländerbeirat in NW verbindlich auf den Tag der Kommunalwahlen - den 12.09.1999 - festlegen zu lassen. Dem stimmten alle Fraktionen des Landtags NW zwar zu. Das Votum konnte jedoch nur empfehlenden Charakter erhalten, da es die Gemeindeordnung NW den Gemeinden freistellt, welcher Wahltermin innerhalb einer 8-Wochenfrist nach den Kommunalwahlen bestimmt wird. Wie in fast allen vergleichbaren Gemeinden in NW wurde der Wahltermin auch in Dortmund auf den 07.11.1999 gelegt.

Dabei war es in Dortmund und einigen anderen nordrhein-westfälischen Städten bis zuletzt (Anfang August) offen, ob nicht an Stelle des Ausländerbeirates ein Ausschuß für Integration und Zuwanderung mit Entscheidungskompetenz zu bilden sei. Dieser würde sich aus Vertretern, die der Rat entsendet, und direkt gewählten Vertretern der ausländischen Bevölkerung zusammensetzen. Die Vertreter des Rates sollten einen Sitz mehr erhalten. Dieses Modell scheiterte jedoch an verfassungsrechtlichen Bedenken.

Aus der vorstehenden Schilderung wird deutlich, daß es im Herbst 1999 auf breiter Ebene um eine politische Neuorientierung ging. Die Erläuterungen dieser Wahldokumentation wurden daher immer unter der Leitidee:

Kommunalwahlen 1999: Eine Wende im Wahlverhalten?

gedacht und geschrieben. Dabei konnte die Wahl zum Ausländerbeirat inhaltlich mit einbezogen werden, denn sie steht schon in einem rechtlichen und zeitlichen Zusammenhang zur Kommunalwahl.

Die Wahl des Oberbürgermeisters am 12. September 1999 und die Stichwahl am 26. September 1999

Das Wahlgebiet

Das Stadtgebiet von Dortmund insgesamt war Wahlgebiet für die Wahl des Oberbürgermeisters.

Das Wahlverfahren

Erstmals ging es in Nordrhein-Westfalen um die unmittelbare Wahl des Oberbürgermeisters, der nicht nur Vorsitzender des Rates sein würde, sondern auch Chef der Verwaltung.

Für die Wahl zum Oberbürgermeister ist es erforderlich, die absolute Mehrheit der gültigen Stimmen auf sich zu vereinigen, also mehr als 50 %. Gelingt dieses nicht im ersten Wahlgang, so findet 2 Wochen später eine Stichwahl zwischen den beiden bestplatzierten Kandidaten des ersten Wahlgangs statt.

Im Gegensatz zu den Wahlen zum Rat und zu den Bezirksvertretungen müssen die Bewerber nicht im Wahlgebiet wohnen.

Die Kandidaten

Insgesamt haben sich 7 Kandidaten um das Amt beworben, 6 Parteienvertreter und 1 unabhängiger Bewerber.

Die Bewerber sind tabellarisch auf Seite < 15 > mit ihrem Ergebnis aus der Hauptwahl aufgeführt.

Das Ergebnis

Die Ergebnistabellen der Hauptwahl sind auf den Seiten < 15 -17 >, die der Stichwahl auf den Seiten < 21 - 23 > aufgeführt. Im ersten Wahlgang, am 12.09.99, erzielte der Kandidat der CDU, Dr. Geers, mit knapp 111.000 Stimmen ein Ergebnis von 45,6 % und lag somit vor dem Kandidaten der SPD, Dr. Langemeyer, mit knapp 103.000 Stimmen - oder 42,2 %. Damit erhielten beide Bewerber jeweils mehr Stimmen als ihre Partei bei der Wahl des Rates. Als Dritstärkster ging der Kandidat der GRÜNEN, Mohr, durchs Ziel. Er konnte etwas mehr als 18.000 Stimmen auf sich vereinen: 7,6 %. Er erhielt jedoch deutlich weniger Zuspruch als die Partei der GRÜNEN.

Hauptwahlergebnisse absolut				
Wahl	SPD	CDU	GRÜNE	Sonstige
Oberbürgermeisterwahl	102.705	110.973	18.405	11.304
Ratswahl	99.819	101.617	24.156	17.953

Da, wie weiter unten noch dargestellt wird, die CDU ihr Parteiergebnis von 1994 nicht verbessern konnte, macht der deutliche Stimmenvorsprung von Dr. Geers gegenüber dem Ergebnis seiner Partei deutlich, daß eine stärker an Personen orientierte CDU-Politik durchaus Chancen hat, stärker vom Wähler berücksichtigt zu werden. Während Dr. Geers ca. 10 % mehr Stimmen bekommen konnte, lag das Ergebnis von Dr. Langemeyer nur um 3 % über dem der Partei. Dies läßt vermuten, daß - verteilt man die nichtgebundenen Stimmenpotentiale der GRÜNEN und Sonstigen auf die beiden stärksten Bewerber - Dr. Langemeyer nicht alle Stimmen der SPD-(Rats)-Wähler und -Wählerinnen an sich binden konnte.

Die 14 Tage später stattfindende Stichwahl stellte das Ergebnis der Hauptwahl dann auf den Kopf. Dr. Langemeyer gelang es, rd. 20.000 Stimmen hinzuzugewinnen, während Dr. Geers das CDU-nahe Potential bereits

vollständig ausgeschöpft hatte und sich kaum noch verbessern konnte. Eine kleinräumige Analyse, die Aufschluß darüber gibt, in welchen räumlichen Gebieten sich die Ergebnisse der beiden Kandidaten zwischen Haupt- und Stichwahl besonders verändert hatten, zeigte, daß Dr. Langemeyer insbesondere in den Hochburgen der GRÜNEN (und damit natürlich auch in den bürgerlichen Gebieten der CDU) besonders zugelegt hatte. Die Steigerung des Zuspruchs in den klassischen SPD-Gebieten blieb dagegen unterdurchschnittlich. Letztlich hat Dr. Langemeyer mit einem deutlichen Stimmenvorsprung von rd. 10.000 Stimmen die Stichwahl gewonnen, insbesondere wohl deshalb, weil er über das eigene Potential hinaus weitere Wählergruppen ansprechen konnte.

Dies wäre als Tendenz zu werten, daß auch die SPD an Grenzen ihrer Potentiale gekommen ist. Wobei diese Grenzen eher aktuell gezogen sind, d. h. letztlich, daß seit der Bundestagswahl 1998 - sie wurde von der SPD mit dem Slogan gewonnen, daß der Kanzler wechseln müsse - das Potential jener Bürgerinnen und Bürger deutlich an Gewicht gewonnen hat, welches sich derzeit durch keine Politik tatsächlich entscheidend angesprochen fühlt. Die Folge sind geringe Wahlbeteiligungen.

Dennoch, wenn die Beteiligung an der Hauptwahl bei knapp 55 % gelegen hat, so sind doch letztlich - bezieht man die Stichwahl mit ein - knapp 65 % der Wahlberechtigten an die Urnen gegangen: Schätzungsweise 40.000 Wähler und Wählerinnen haben lediglich an der Hauptwahl teilgenommen, 30.000 nur an der Stichwahl 14 Tage später. Rd. 215.000 haben sich an beiden Wahlgängen beteiligt. So wurden insgesamt 285.000 gezählt - knapp 65 % der Wahlberechtigten.

Die Wahl des Rates am 12. September 1999

Das Wahlgebiet

Das Stadtgebiet von Dortmund war in 41 Kommunalwahlbezirke aufgeteilt, die von 1 bis 42 beziffert waren. Die Nr. 15 (im Stadtbezirk Eving) war nicht vergeben worden, da für die Kommunalwahlen 1999 das Stadtgebiet neu aufgeteilt und aus den 3 Evinger Wahlbezirken (alt) zwei neue gebildet wurden.

Das Wahlverfahren

Bei der Wahl zum Rat kandidieren in jedem Kommunalwahlbezirk Direktkandidaten, die mit einfacher Mehrheit in den Rat gewählt werden können. Die auf die Kandidaten entfallenden Stimmen zählen gleichzeitig für die Reserveliste der betreffenden Partei. Anhand des Stimmenergebnisses wird nach dem Verfahren "Hare-Niemeyer" festgestellt, wieviele Sitze jeder Partei zukommen. Diese sind zunächst mit den gewählten Direktkandidaten zu besetzen und darüber hinaus ggf. aus der Reserveliste in der dort festgelegten Reihenfolge.

Die Kandidaten

Um einen Sitz im Rat bewarben sich Kandidaten aus 7 Parteien bzw. Wählergruppen. Nicht zuletzt auf Grund des Wegfalls der 5%-Sperrklausel sind alle mit zumindest einem Sitz im Rat vertreten.

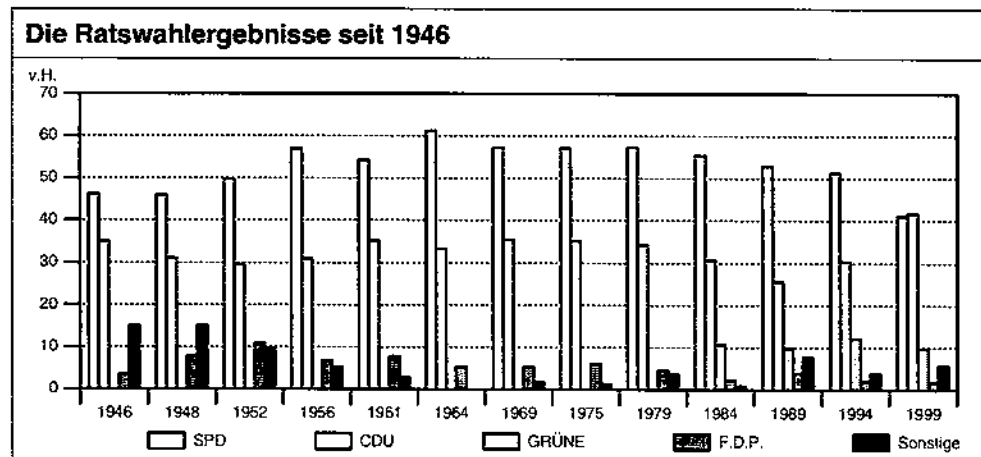
Im übrigen sieht die Sitzverteilung (im Vergleich zur Kommunalwahl 1994) wie folgt aus:

Sitzverteilung im Vergleich zur Kommunalwahl 1994			
Partei	1994	1999	Veränderung
SPD	46	34	-12
CDU	27	34	+7
GRÜNE	10	8	-2
F.D.P	-	1	+1
Bürger statt Politiker	-	2	+2
Linkes Bündnis	-	1	+1
DVU	-	2	+2

Das Durchschnittsalter der gewählten Ratsmitglieder ist gegenüber 1994 um 4 Monate auf 48 Jahre und 7 Monate gesunken. Die Zahl der neuen Ratsmitglieder liegt wie 1994 bei 50 %, allerdings hat die Zahl der Ratsmitglieder mit mehr als 10 Jahren Rats-Erfahrung deutlich abgenommen. 1994 betrug der Anteil noch 29 %, heute liegt er bei 13 %. Fazit: Eine Verjüngung des Rates ist daher lediglich insofern eingetreten, als die Zugehörigkeitszeiten zum Rat durchschnittlich verringert wurden, nicht das durchschnittliche Lebensalter.

Das Ergebnis

Wenngleich für das Ergebnis einer Ratswahl die Verteilung der Sitze im Rat die entscheidende Größe ist, so ist doch das absolute, prozentuale und auch räumliche Ergebnis - nach Möglichkeit um einen Zeitvergleich ergänzt - von hohem analytischen Interesse. Im einzelnen sind die Tabellen und Grafiken auf den Seiten < 27 - 41 > aufgeführt. Nachfolgend nur eine geraffte Zusammenfassung der Ratswahlergebnisse.



Erstmals seit 1946 ist die SPD im Rat nicht mehr die stärkste Fraktion und hat - auch ein Novum - nicht mehr die absolute Mehrheit. Als Ursache ist die deutlich zurückgegangene Wahlbeteiligung (55 %) zu sehen, was zumindest im Saldo fast vollständig zulasten der SPD ging. Die Wahlbeteiligung ist dem Grunde nach linear seit Mitte/Ende der 50er Jahre (1. Krise des Bergbaus) zurückgegangen. 1975 und 1994 haben Verbundwahlen mit der Landtags- bzw. Bundestagswahl zu höheren Beteiligungswerten geführt.

Ende der 70er Jahre sanken die Anteile der SPD und der CDU zunächst langsam, dann etwas schneller. Sicherlich hat sich hier der Rückgang der Wahlbeteiligung nachteilig auf die großen Parteien ausgewirkt. Die relative Steigerung der CDU-Werte von 1994 auf 1999 - immerhin wurde der beste Wert seit 1946 erreicht - ist jedoch nicht auf einen Zugewinn an Wählern zurückzuführen, sondern auf die starken Verluste der SPD. Damit läßt sich feststellen, daß das offensichtliche Desinteresse der Wählerinnen und Wähler am kommunalpolitischen Geschehen fast vollständig die wesentliche politische Kraft der vergangenen 50 Jahre getroffen hat. Darin drückt sich die starke Identifizierung der SPD mit Kommunalpolitik aus, die teils räumlich sogar unterschiedlich sichtbar wird. So hat sich die Wahlbeteiligung in den Stadtbezirken von 1989 bis 1999 wie folgt entwickelt:

Stadtbezirk	Kommunalwahl	Kommunalwahl	Differenz 1999/1989
	1989	1999	
Innenstadt-West	60,6	54,3	-6,3
Innenstadt-Nord	50,4	36,8	-13,6
Innenstadt-Ost	63,5	59,7	-3,8
Eving	60,8	50,4	-10,4
Schamhorst	58,8	51,1	-7,7
Brackel	63,4	56,7	-6,7
Aplerbeck	66,6	63,4	-3,2
Hörde	65,2	59,7	-5,5
Hombruch	69,7	64,4	-5,3
Lütgendortmund	57,6	50,3	-7,3
Huckarde	60,0	51,5	-8,5
Mengede	58,2	48,9	-9,3
Insgesamt	61,8	54,9	-6,9

Dieser Vergleich der Wahlbeteiligung bei der Ratswahl - im Grundsatz gilt er auch für die anderen Kommunalwahlen - läßt zunächst unberücksichtigt, daß die Zahl der Wahlberechtigten zwar mit jeweils rd. 450.000 gleich hoch geblieben ist, sich deren Struktur durch das neue Wahlrecht der 16- bis 17jährigen und vor allem der Unionsbürgerinnen und Unionsbürger verändert hat - teilträumlich unterschiedlich. So ist die relativ konstante Zahl der Wahlberechtigten in der Innenstadt-Nord auf die große Zahl der Unionsbürgerinnen und -bürger zurückzuführen.

Die Wahlbeteiligung ist insbesondere in den Gebieten stark zurückgegangen, in denen die SPD ihre Hochburgen hat. Demgegenüber ist sie in den CDU-Hochburgen unterdurchschnittlich stark zurückgegangen.

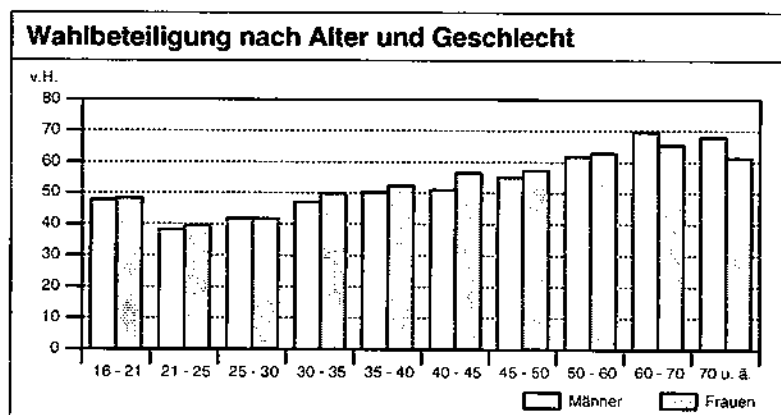
Die starken Verluste der SPD und das gute Abschneiden der CDU ist durchweg in allen Stadtbezirken zu beobachten. Dieser Gleichklang ist auch in allen großen Städten des Landes zu beobachten - in unterschiedlicher Intensität. Daraus läßt sich der Schluß ziehen, daß es weniger kommunalpolitische Aspekte waren, die zur Wahlverweigerung für die SPD geführt haben, als vielmehr bundes- und/oder landespolitische. Dieser Eindruck wird verstärkt, da ähnlich der SPD auch die GRÜNEN in Dortmund durchgängig verloren haben.

Die Repräsentative Wahlstatistik zur Wahl des Rates am 12.09.1999

Wahlbeteiligung

Die **Wahlbeteiligung nach Altersgruppen und Geschlecht in %** sowie die Antragsteller der **Briefwahl nach Altersgruppen und Geschlecht in %** sind den tabellarischen Übersichten auf den Seiten < 36 und 37 > zu entnehmen.

Die Wahlbeteiligung lag zwischen 38,8 % (21 - 25 Jahre) und 67,5 % (60 - 70 Jahre), im Durchschnitt betrug sie in der Stichprobe für die repräsentative Wahlstatistik 56,3 %, wodurch sie etwas über der Beteiligung insgesamt liegt (54,9 %). Es ist die schlechteste Wahlbeteiligung bei Kommunalwahlen in der Nachkriegszeit. Auch die Möglichkeit der Direktwahl des Oberbürgermeisters und der Wegfall der 5 %-Hürde änderten nichts am Abwärtstrend bei der Wahlbeteiligung. Traditionell ist auch die Wahlbeteiligung bei den älteren Wählern höher als bei den jüngeren.



Die Briefwahl wird gleichfalls von älteren Wahlberechtigten stärker in Anspruch genommen, so auch bei dieser Wahl. Etwa jede 5. Person über 70 Jahre hat Briefwahlunterlagen beantragt, insgesamt war es rund jede 8. Dieser Anteil war bei der Kommunalwahl 1999 höher als bei vorangegangenen Wahlen. Die Ursachen sind auf die Wahlzurückhaltung insbesondere der SPD-Sympathisanten zurückzuführen, da diese eher im Wahllokal als per Brief wählen - im Vergleich zu CDU-Sympathisanten.

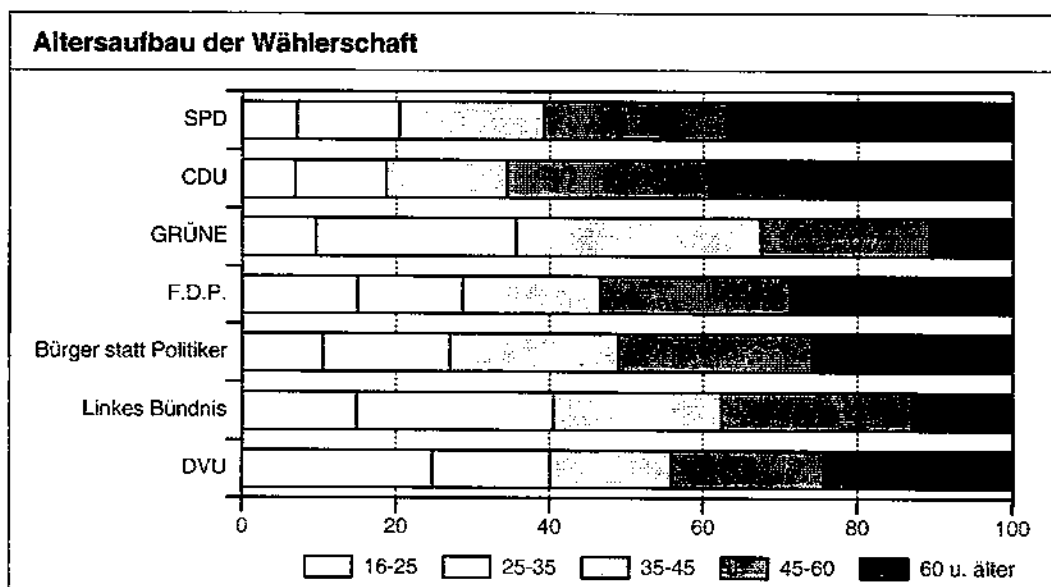
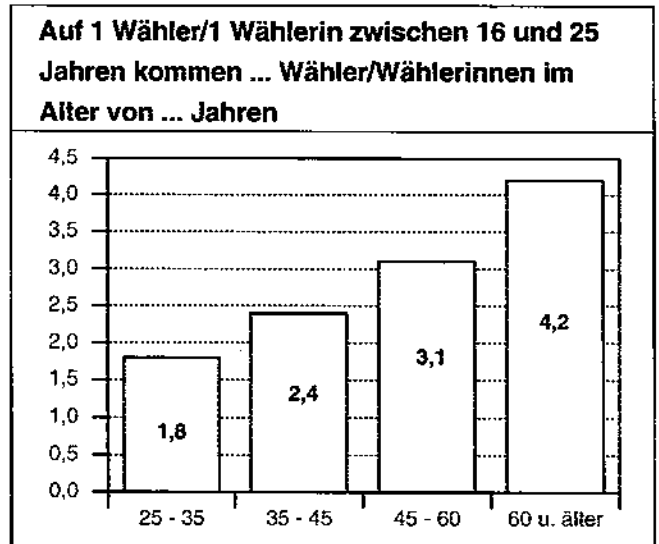
Altersverteilung der Wähler einer Partei

Der **Altersaufbau** der männlichen und weiblichen **Wähler nach Parteien** ist auf der Seite < 38 > tabellarisch dargestellt.

Auf Grund des demographischen Faktors und ihrer höheren Wahlbeteiligung sind die älteren Wählerinnen und Wähler anteilmäßig stärker vertreten als jüngere. Auf einen Wähler zwischen 16 und 25 Jahren kommen vier über 60jährige und drei 45- bis 60jährige. Bei den letzten Wahlen (Europawahl, Bundestagswahl) kamen auf einen Jungwähler sogar 5 - 6 Wähler ab 60 Jahren. Die Verringerung der Differenz bei den Kommunalwahlen ist auf das Absenken des Wahlalters auf 16 Jahre zurückzuführen, was zu zusätzlichen Jung- bzw. Erstwählern führte.

Allgemein sind die Unterschiede im Wahlverhalten zwischen den Geschlechtern geringer als zwischen den Altersgruppen. Kleinere Parteien haben anteilig mehr junge Menschen in ihrer Wählerschaft als die etablierten Großparteien. Besonders extrem: Knapp ein Viertel aller Wähler und Wählerinnen der DVU sind 16 - 25 Jahre alt - davon deutlich mehr Männer als Frauen (siehe die beiden folgenden Diagramme).

SPD und CDU haben anteilig am meisten Wählerinnen und Wähler ab 60 Jahren. Die GRÜNEN erhalten ihre Stimmen vor allem von der Gruppe der 35- bis 45jährigen. Wie schon bei früheren Wahlen feststellbar, schaffen die GRÜNEN es immer weniger, ihre einstmalige junge Wählerschaft zu erreichen. Bei jüngeren Wählerinnen und Wählern scheint diese Partei somit nicht mehr sehr beliebt zu sein.



Verteilung der Altersgruppen auf die Parteien

Die **Parteienergebnisse nach Altersgruppen und Geschlecht** sind auf der Seite < 39 > aufgeführt.

Mehrheitlich entschieden sich die Wähler jeder Altersgruppe für die großen Parteien. Um die 90 % jeweils wählten SPD, CDU oder die GRÜNEN. Eine Ausnahme bildete die Gruppe der jungen männlichen Wähler zwischen 16 und 25 Jahren: 9,9 % wählten die DVU. Die Beliebtheit dieser Partei bei jungen Frauen dagegen ist nicht hoch: Nur 3,5 % stimmten für sie. Trotzdem ist sie in dieser Altersgruppe die viertstärkste Partei. Der

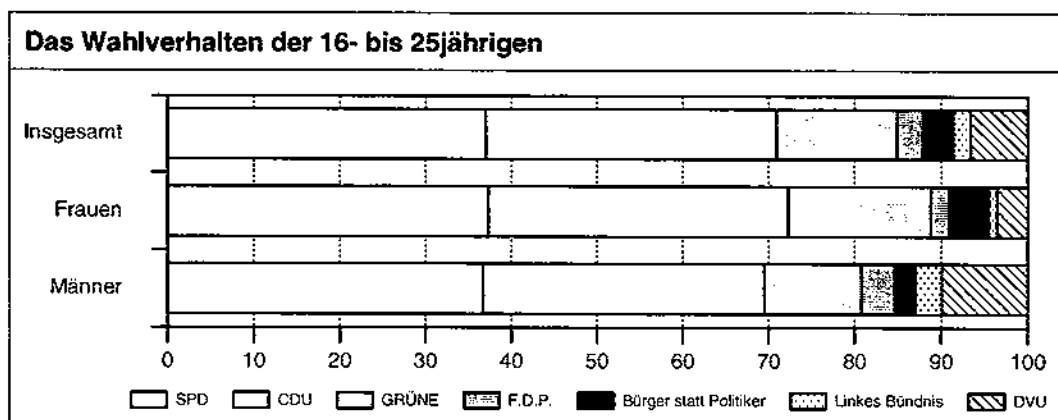
starke Zuspruch zur DVU ist überraschend, da sich z. B. die Republikaner bei jungen Wählern nie einer vergleichbaren Beliebtheit erfreuten.

Bei der Europawahl erhielten die Republikaner von jungen Wählern 4,5 % der Stimmen und von den Wählerinnen 0,5 %. Ähnlich sah das Ergebnis bei der Landtagswahl 1995 aus. Möglicherweise trafen bei der Kommunalwahl 1999 eine hohe Protestbereitschaft auf der Wählerseite und eine erfolgreiche Werbestrategie aufseiten der Partei aufeinander.

Im Vergleich zu den drei vorangegangenen Wahlen hat die CDU in allen Altersgruppen Zugewinne erzielt. Bei den Landtagswahlen wählten z. B. die Jungwähler noch bevorzugt (nach SPD) die GRÜNEN. Diese lagen noch vor der CDU, waren damit zweitstärkste Partei bei den jungen Wählern bis 35. Bei diesen Wahlen ist die CDU zweitstärkste Kraft, bei den Wählern ab 45 Jahren sogar erste Wahl. Die CDU findet die größte Resonanz bei den älteren Frauen ab 60: Sie stellten bei der Europawahl die Hälfte aller Wählerinnen. Bei den Kommunalwahlen waren sie mit 42,5% immer noch die größte Wählergruppe der CDU.

Im selben Maße, wie die CDU an Stimmen hinzugewann, verlor die SPD in allen Altersgruppen Stimmen. Der Verlust betrug ca. 5 - 7 Prozentpunkte gegenüber der Europawahl.

Weiter hinten sind die zugehörigen Werte tabellarisch aufbereitet. Da jedoch immer wieder nach dem Verhalten der Erst- und Jungwähler gefragt wird, ist deren Wahlverhalten bereits hier grafisch dargestellt.



Die Wahl der Bezirksvertretungen am 12. September 1999

Das Wahlgebiet

Das Stadtgebiet von Dortmund ist in 12 Stadtbezirke aufgeteilt, für die jeweils eine Bezirksvertretung zu wählen war. Das Wahlgebiet war danach der jeweilige Stadtbezirk.

Das Wahlverfahren

Bei der Wahl zur Bezirksvertretung geht es jeweils um Listen von Bewerberinnen und Bewerbern.

Die auf die Listen entfallenden Stimmen werden gezählt und anschließend nach dem Verfahren "Hare-Niemeyer" festgestellt, wieviele Sitze jeder Liste zukommen. Die Sitze werden in der festgelegten Reihenfolge besetzt.

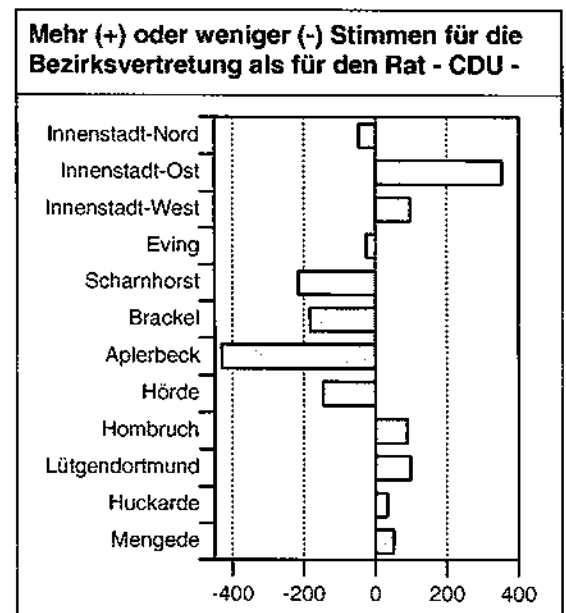
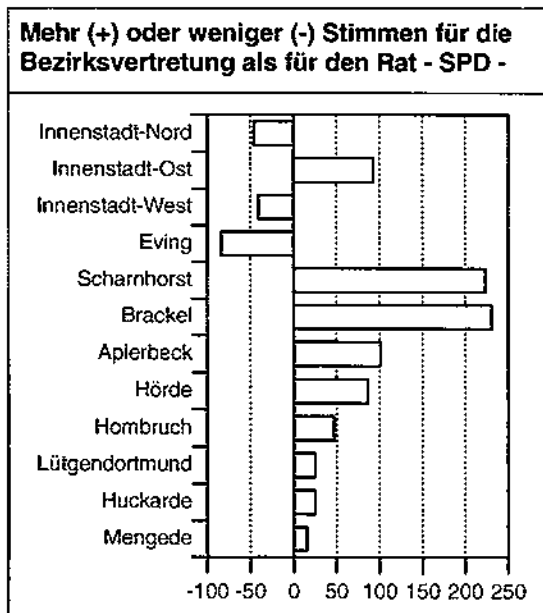
Die Kandidaten

Um einen Sitz in einer Bezirksvertretung bewarben sich Kandidaten aus 7 Parteien bzw. Wählergruppen, wobei in einzelnen Stadtbezirken auch nur 4, 5 oder 6 Listen zur Wahl standen. Der Wegfall der 5%-Sperrklausel hat dazu geführt, daß Listen mit einem Sitz in Bezirksvertretungen eingezogen sind, die vergleichsweise sehr wenig Stimmen erhalten haben.

Wie sich die Verteilung der Listen auf die einzelnen Bezirksvertretungen darstellt, ist der Grafik auf Seite < 48 > und der Tabelle auf Seite < 49 > zu entnehmen.

Das Ergebnis

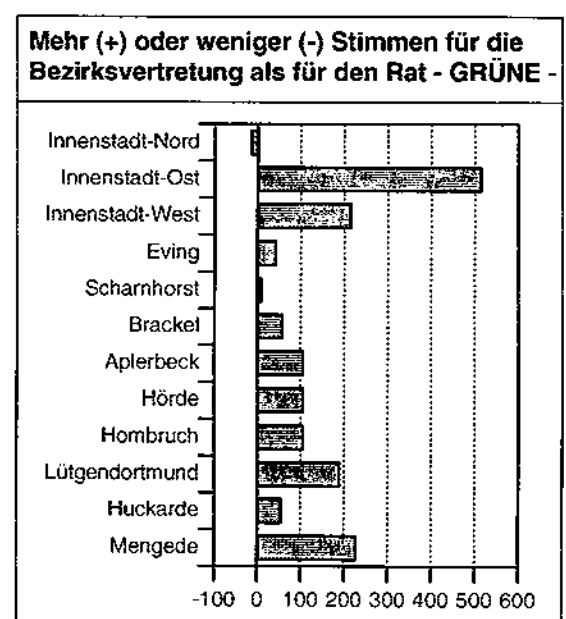
Die Ergebnistabellen der Wahlen zu den Bezirksvertretungen sind auf den Seiten < 45 > bis < 46 > zu finden. Hervorzuheben ist, daß - anders als nach den Kommunalwahlen 1994 - lediglich nur noch in einem Stadtbezirk (Eving) die SPD die absolute Mehrheit mit 10 von insgesamt 19 Sitzen erhalten hat. In allen anderen Stadtbezirken hat die CDU erheblich aufgeholt und ist in 4 Stadtbezirken stärkste Fraktion geworden, die SPD in 7. In einem Stadtbezirk (Brackel) erhielten beide Parteien jeweils 8 Sitze. Bemerkenswert sind die Abweichungen der Parteienergebnisse zwischen Bezirksvertretungswahl und Ratswahl.



Diese Gegenüberstellung der Ergebnisse der 3 Ratsfraktionen stellt heraus, daß bei SPD und GRÜNEN fast durchgängig die Politik der Bezirksvertretungen besser bewertet wurde als die Ratspolitik. Bei der CDU gibt es dagegen erhebliche regionale Unterschiede. Allerdings handelt es sich bei diesen Vergleichen um absolut geringe Wählerzahlen. Sie machen für die SPD 0,7 %, für die CDU 0,3 %, aber für die GRÜNEN 6,6 % (bezogen auf das Ergebnis der Ratswahl) aus.

Diese auf Stadtbezirksebene durchgeführte Grobanalyse kann für Kommunalwahlbezirke oder auch Stimmbezirke erheblich verfeinert, hier aber nicht geleistet werden. Die erforderlichen Daten stehen im Internet als download unter > www.dortmund.de/statistik-wahlen < zur Verfügung oder können als Excel-Datei beim Amt für Statistik und Wahlen angefordert werden.

Als Tendenz läßt sich jedoch festhalten, daß sich der Stimmenverlust von SPD und GRÜNEN bei der Ratswahl nicht im selben Umfang bei den Wahlen zu den Bezirksvertretungen fortgesetzt hat. Auffällig ist bei der CDU, daß sie ihre guten Ratsergebnisse in den (nord-/süd-)östlichen Stadtbezirken nicht für die Bezirksvertretungen in gleicher Weise fortsetzen konnte - allerdings dürfen diese Wählerbewegungen nicht überbewertet werden.



Die Ausländerbeiratswahl am 7. November 1999

Das Wahlgebiet

Das Stadtgebiet von Dortmund insgesamt war Wahlgebiet für die Wahl des Ausländerbeirats.

Das Wahlverfahren

Die Gemeindeordnung NW schreibt vor, daß spätestens 8 Wochen nach den Kommunalwahlen die Wahl zum Ausländerbeirat durchgeführt werden muß. Der Ausländerbeirat ist insofern gem. Gemeindeordnung Bestandteil der Arbeit des Rates und berät diesen in allen ausländer- und integrationsspezifischen Fragestellungen. Es gilt grundsätzlich das Kommunalwahlgesetz in seiner analogen Anwendung. Allerdings können kommunale Wahlordnungen andere als dort vorgesehene Regelungen festlegen.

Es können Listen und Einzelbewerber zur Wahl antreten. Aus dem Ergebnis der gültigen Stimmen werden gem. d'Hondt (Wahlordnung der Stadt Dortmund für die Wahl des Ausländerbeirats) die Sitze für die Bewerberlisten errechnet und in der Reihenfolge der Listenplätze vergeben. Einzelbewerber können nur einen Sitz erhalten.

Die Briefwahl ist nicht zugelassen. Es wird am Wahltag nur in den 38 Wahllokalen gewählt.

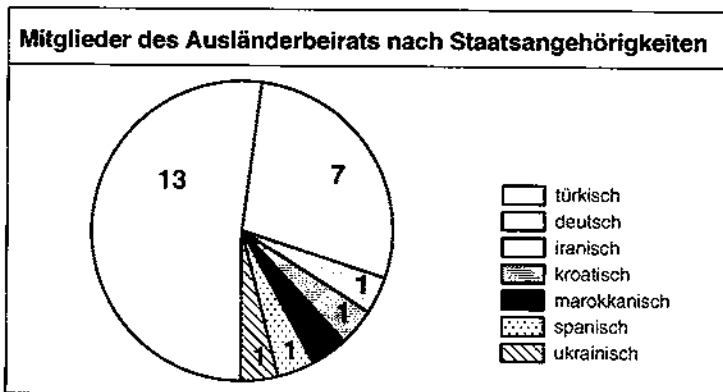
Die Kandidaten

Insgesamt haben sich 8 Listen und 4 Einzelbewerber zur Wahl gestellt. Sie sind namentlich mit ihren Ergebnissen tabellarisch auf Seite < 53 > aufgeführt.

Das Ergebnis

Die Wahlbeteiligung war mit 9,5 % halb so hoch wie zuletzt 1994. Das bedeutete 5.283 gültige Stimmen bei 56.535 Wahlberechtigten. Wie bereits 1994 lag letztlich die ALLGEMEINE AKTIVE LISTE DER TÜRKISCHEN VERBÄNDE mit 54,4 % vorne und erhielt 17 Sitze von 25 zugesprochen - einen mehr als 1994. Angesichts der geringen Wahlbeteiligung und des tatsächlichen Wahlergebnisses hätten bereits 165 Stimmen gereicht, einen Sitz im Beirat zu erhalten. So gelang es der Einzelbewerberin Natella Baboukhadia mit 289 Stimmen ungefährdet in den Beirat einzuziehen. Der Liste 2 half dagegen eine einzige Stimme zum Gewinn eines zweiten Sitzes - zuungunsten der Liste 6, der diese Stimme für einen Einzug in den Ausländerbeirat fehlte.

Auch wenn man es mangels einer repräsentativen Wahlstatistik nicht genau belegen kann, die Wahrscheinlichkeit ist hoch, daß die Liste 1 deshalb ein so gutes Ergebnis erhielt, weil sie ihre Anhänger - wohl in der Regel türkische Staatsangehörige - sehr viel besser aus der Wahlabstinz herausholen konnte, als es anderen Volksgruppen gelang. Deutlich wird dies in der höheren Wahlbeteiligung in jenen Stadtbezirken, wo anteilmäßig unter den Ausländern mehr Türken wohnen gegenüber beispielsweise den südlichen Stadtbezirken, wo deren Anteil eher gering ist. Dort lag die Beteiligung dann oft unter 6 %.



Auf Seite < 51 > ist die Sitzverteilung nach Wahlvorschlägen graphisch dargestellt. An dieser Stelle (s. Seite zuvor) erscheint eine andere Darstellung angebracht - die nach Staatsangehörigkeit jener, die in den Ausländerbeirat eingezogen sind. Dabei ist zu beachten, daß dies auch Deutsche sein können - gleich welcher Abstammung.

Die besondere Problematik dieses Wahlergebnisses und der geringen Wahlbeteiligung liegt weniger darin, daß türkische Staatsangehörige (und deutsche) eine deutliche Mehrheit im Beirat darstellen. Vielmehr sind Angehörige der EU kaum vertreten - ein Ergebnis von Interessenlosigkeit dieser Ausländergruppe am Beirat. Das Wahlrecht der Unionsangehörigen bei der Kommunalwahl mag hier eine entscheidende Richtungsänderung veranlaßt haben - mit der Verpflichtung an den Rat, sich dort um die besonderen (Integrations-)Probleme dieser Menschen zu kümmern. Da es jedoch keine zwei divergierenden Strategien geben kann, erscheint es auch aus der Sicht der Kommunalwahlen 1999 unter Einbeziehung der Ausländerbeiratswahl 1999 erforderlich zu sein, die vom Ausländerbeirat entwickelte Politik - sie repräsentiert die Lösungsstrategien für einen Teil der ausländischen Bevölkerung und ihrer Probleme - stärker in die Ratspolitik einzuarbeiten.

Übergreifende Einzelaspekte

Auswirkungen der geringen Wahlbeteiligung

Die mit 54,9 % geringste Wahlbeteiligung in Dortmund bei einer Kommunalwahl seit Bestehen der Bundesrepublik Deutschland läßt Zweifel aufkommen, ob die Bürgerinnen und Bürger an der sie unmittelbar betreffenden Kommunalpolitik Interesse zeigen. Dies ist vorstehend bereits angesprochen.

Es muß jedoch auch als eine Möglichkeit gewertet werden, daß es sich um einen durchaus politisch motivierten Protest handelt - bundes- und landesweit. Dieser Protest würde sich gegen die übergreifende Politik der SPD und der GRÜNEN richten, im Bund, aber auch im Land NW. Dafür spräche die landesweit (aber auch außerhalb von NRW feststellbare) fast einheitliche Abkehr von beiden Parteien, 1 Jahr nach dem Sieg der SPD bei der Bundestagswahl. Solche Entwicklungen kennt die Wahlforschung seit vielen Jahren. Sie sind Ausdruck einer Frustration der Wähler, wenn nach einer Wahl die oft hohen Erwartungen nicht unmittelbar darauf erfüllt werden können.

Überraschend reagiert der SPD-Wähler jedoch mit Enthaltung, während die CDU absolut nichts hinzugewinnt. Es wäre auch möglich gewesen, daß kleine Parteien von dem Protest profitieren. Dies ist jedoch nicht zu beobachten. Denkbar - jedoch nicht aus dem Wahlergebnis ableitbar - ist, daß der Negativeindruck von der CDU (immerhin erreichte die SPD in Dortmund bei der Bundestagswahl 1998 200.000 Stimmen, nunmehr knapp 100.000) noch so stark ist, daß sie ebenfalls keine Alternative darstellt. Die Wahlenthaltung müßte unter diesem Gesichtspunkt als Akt der Stabilisierung gewertet werden, letztlich als Bestätigung des Systems - allerdings weniger als Bestätigung der aktuell Handelnden.

Ohnehin führt der Trend zu mehr Privatheit (z. B. mehr Fernsehkonsum) zu einer Abkehr vom politischen Interesse. Der einzelne erfährt seine Bestätigung in seinem eigenen Tun, einem Tun, das einer eigenen Wertigkeit unterzogen wird. Er kehrt sich ab von dem gemeinsamen Handeln, sieht darin keine Notwendigkeit und orientiert sich an eigenen (sich selbst-) bestätigenden Wertmaßstäben.

Wird er durch Politik nicht mehr angesprochen, fühlt er sich dort mit seinen Sorgen und Problemen nicht verstanden, möglicherweise sogar betrogen, wird er als Wähler kaum noch zu gewinnen sein. Die individuell so unterstellte Bedeutungslosigkeit der Politik führt dann zur Dauerabstinenz.

In gewisser Hinsicht war dieses Phänomen bei der Wahl des Ausländerbeirates zu beobachten gewesen. Die Schwierigkeit, mit diesem Gremium Einfluß auf die Ratspolitik zu nehmen, hat eben dazu geführt, daß die Wahl nicht mehr für so wichtig gehalten wird. Eine Halbierung der Wahlbeteiligung von 1994 bis 1999 ist dafür Beleg.

Der Rückgang der Wahlbeteiligung bei der Kommunalwahl verläuft parallel zur wirtschaftlichen Entwicklung, zu den Krisen und den darauf folgenden Anpassungsmaßnahmen. Und wenn in Umfragen immer wieder die Schaffung und Sicherung von Arbeitsplätzen (gleichbedeutend mit Sicherung der individuellen Existenz samt aller Entwicklungsperspektiven) als vorrangigste Aufgabe von Politik bezeichnet wird, zeigt sich hier möglicherweise ein Zusammenhang des schwindenden Interesses am Staat und dem Wandel von Werten, Zielen und Möglichkeiten, auf die der Staat, aber auch die Kommune im Interesse seiner/ihrer Bürgerinnen und Bürger reagieren sollte.

Wird die Innenstadt-Nord politisch noch erreicht?

Die Innenstadt-Nord ist als Stadtgebiet mit besonderem Erneuerungsbedarf - einem Veränderungsbedarf, der über das Bauliche hinausgeht - ausgewiesen und in der staatlichen Förderung. Da hier, wie in allen anderen vergleichbaren Gebieten von NRW, strukturelle Probleme vorliegen, muß zunächst die geringe Wahlbeteiligung von 36,8 % aufmerksam machen, 1994 (zeitgleich mit der Bundestagswahl) lag sie noch bei 80 % und hat sich damit mehr als halbiert. In Vergleichsgebieten der Stadt Duisburg (Marxloh und Bruckhausen) hat eine fast identische Abnahme der Wahlbeteiligung stattgefunden. Dies läßt den Schluß aufkommen, daß die dortigen Bürgerinnen und Bürger nicht (mehr) von der Kommunalpolitik angesprochen, also tatsächlich erreicht werden.

Sicherlich hängt dies auch damit zusammen, daß dort sehr viele Unionsbürgerinnen und -bürger leben, die sich insgesamt kaum an der Kommunalwahl beteiligt haben. So bliebe die Frage, ob diese denn die Möglichkeiten des Ausländerbeirates genutzt haben. Aber auch hier ist in der Innenstadt Nord der Rückgang der Wahlbeteiligung gewaltig, von 20,7 % auf 11,2 % - auch wieder ein Rückgang um nahezu die Hälfte. Und es ist feststellbar, daß die Unionsbürgerinnen und -bürger auch hier kaum teilgenommen haben.

Dies bedeutet einen erheblichen Bedeutungsverlust der Innenstadt-Nord, aber auch anderer vergleichbarer Gebiete, nicht nur in Dortmund. Kommunalpolitik wird den Erwartungen und Anforderungen der dort Lebenden nicht (mehr) gerecht. Die Reaktion der Betroffenen ist offensichtlich. Möglicherweise wird es immer unpopulärer, die Vielfalt der Probleme zu lösen, um die Bürgerinnen und Bürger wieder zu erreichen.

Einfluß der Briefwahl auf das Gesamtergebnis und Wertewandel

Die Briefwahl gewinnt von Wahl zu Wahl eine immer stärker wachsende Bedeutung. Der damit verbundene Aufwand personeller, finanzieller und organisatorischer Art soll nachgehend nicht weiter aufgeführt werden. Vielmehr geht es um das dahinter stehende Verständnis der Wählerinnen und Wähler von einer Wahl und die damit zusammenhängende Frage, wie gerade Briefwähler in das Vorwahlgeschehen eingeordnet werden können. Es geht aber dann auch um den Einfluß, den die Briefwahl auf das Ergebnis hat.

Bei den Kommunalwahlen 1999 lag die Briefwahl mit 20,3 % an der Gesamtzahl der Wählerinnen und Wähler höher als bei allen anderen Wahlen vorher.

Einfluß der Briefwahl auf das Gesamtergebnis im Zeitverlauf							
Merkmal	Kommunalwahl 1989	Kommunalwahl 1994	Landtagswahl 1995	Bundestagswahl 1998	Europawahl 1999	Kommunalwahl 1999	Stichwahl OB 1999
Wahlbeteiligung	61,8	79,7	62,4	83,1	41,6	54,9	52,9
Briefwähler absolut	42.099	50.073	51.139	70.625	32.238	50.023	46.991
Briefwähler i.v.H. aller Wähler	15,1	14,3	18,6	19,8	18,0	20,3	19,8

Dieses Phänomen mit dem immer größer werdenden Anteil der älteren Wählerinnen und Wähler zu erklären, ist zwar nicht falsch, dürfte aber allein nicht ausreichen. Vielmehr ist die Teilnahme an der Briefwahl eine sehr verbreitete Selbstverständlichkeit, die für manchen aus Gründen seiner Lebensführung erst das Wählen ermöglicht bzw. eine Bereitschaft, an der Wahl teilzunehmen, erzeugt. Bei der Abwicklung der Briefwahlvorbereitung wird immer wieder - wenn auch nur im Einzelfall - deutlich, daß diese als ein Anspruch geltend gemacht wird, dem mit einem Höchstmaß an Service zu begegnen ist. Kann dann - wieder nur im Einzelfall - auf Grund knapper Termine oder verstrichener Fristen nicht mehr geholfen werden, wird sehr schnell der Vorwurf erhoben, die Wahladministration wolle dem Betroffenen "das Wahlrecht nehmen".

Traditionell ist der CDU-Anteil an den Briefwahlstimmen höher als der SPD-Anteil. Das hat in der Vergangenheit bei Kommunalwahlen keinen entscheidenden Einfluß auf die Mehrheitsverhältnisse im Rat gehabt. Bei der Kommunalwahl 1999 ist dieses nicht mehr gegeben. Zwar hätten sich die Mehrheitsverhältnisse nicht wesentlich verändert, wohl aber wäre der SPD ein Sitz mehr zulasten der CDU zugefallen, würde man die Briefwahl außer Acht lassen.

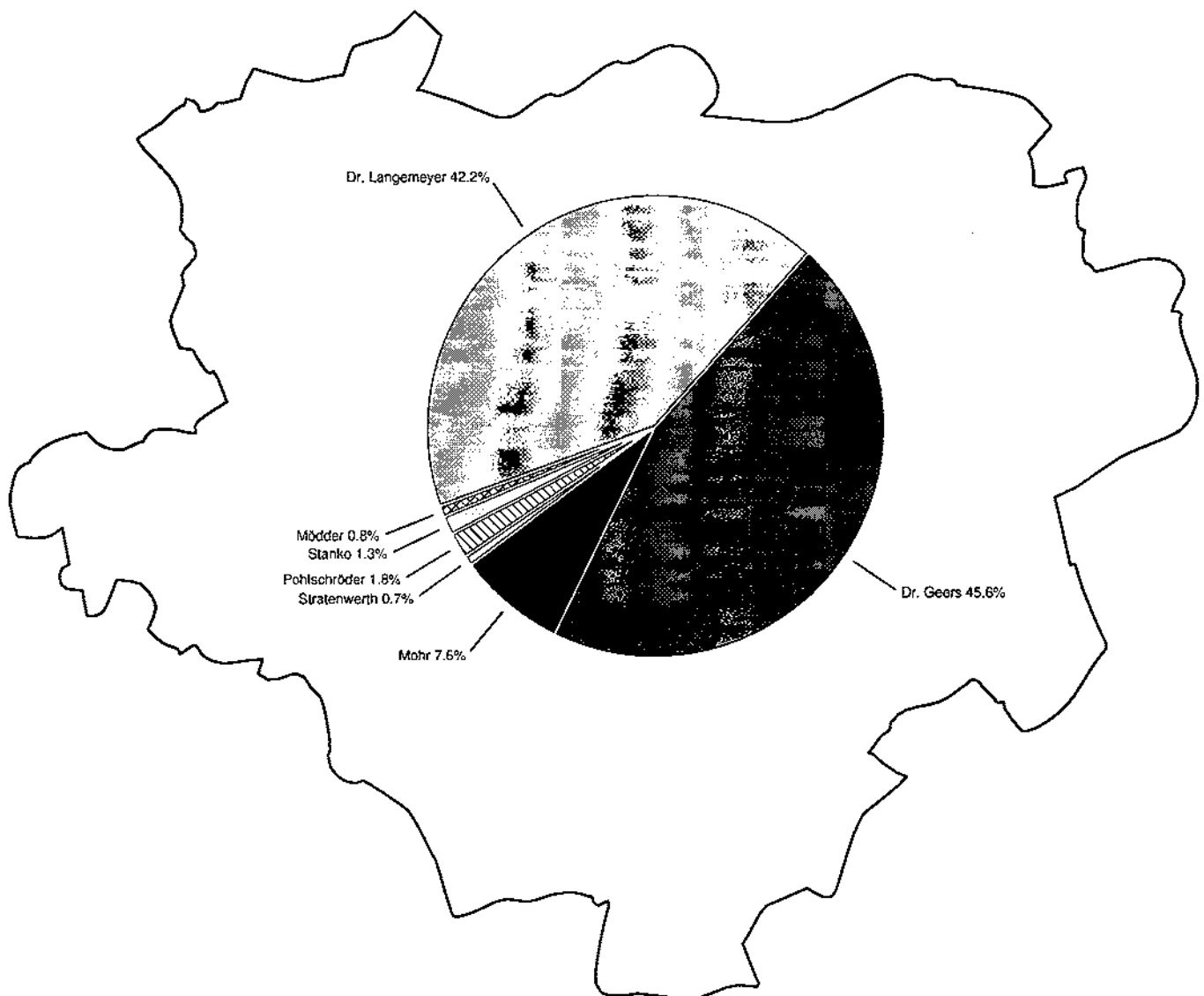
Dieses Gedankenspiel darf natürlich nicht überinterpretiert werden, weil Werbestrategien ohne Briefwahl anders ausgesehen hätten. Wohl aber muß es nachdenklich machen, wenn der Gang ins Wahllokal an der Bequemlichkeit scheitert - einer Abwägung des Aufwandes im Vergleich zu den Möglichkeiten der Beeinflussung des politischen Geschehens - und dies möglicherweise ohne ausreichend über die Teilnahme an der Briefwahl informiert zu sein.

Der Gang in ein Wahllokal demonstriert nach außen, daß man an der Wahl teilnimmt, daß man die Wahl für wichtig hält. Diese physische Beteiligung ist wichtig, damit die Entscheidung nicht allein zwischen den Zufälligkeiten des Alltags gefällt wird, sondern im Rahmen eines öffentlichen Bekenntnisses - natürlich unter Wahrung des Wahlgeheimnisses - zum Staat, an dessen Wahl teilgenommen wird. Die Briefwahl sollte, so die Intention, allein jenen dienen, die unter Nennung ganz bestimmter Tatbestände wie körperlicher Gebrechen oder Abwesenheit am Wahltag trotzdem an der Wahl teilnehmen wollten. Andere Länder kennen keine Briefwahl und es handelt sich hier um ein sehr deutsches, perfektes Angebot.

Am Beispiel der Inanspruchnahme der Briefwahl ließe sich gesellschaftlicher Wandel deutlich nachvollziehen. Die Bewerber bei Wahlen müssen sich darauf einstellen.

A.

Die Ergebnisse der Wahl des Oberbürgermeisters



A. Die Ergebnisse der Wahl des Oberbürgermeisters

	Seite
Tabelle: Das Ergebnis der Dortmunder Oberbürgermeisterwahl	15
Tabelle: Soziografische Merkmale der Oberbürgermeisterkandidaten	15
Tabelle: Die Ergebnisse der Oberbürgermeisterwahl in den 41 Kommunalwahlbezirken und den 12 Stadtbezirken - absolute Ergebnisse -	16
Tabelle: Die Abweichungen der Ergebnisse der Oberbürgermeisterwahl von der Wahl des Rates in den 41 Kommunalwahlbezirken und den 12 Stadtbezirken - in Prozentpunkten -	17
Anhang: Ergebnis und prozentuale Stimmenverteilung der Oberbürgermeisterwahl - Hauptwahl/Stichwahl - in den Stimmbezirken	A/B 1

Das Ergebnis der Dortmunder Oberbürgermeisterwahl		
Wahlberechtigte	448.081	
Wähler insgesamt	246.190	
darunter mit Wahlschein	50.044	
Wahlbeteiligung in v. H.	54,9	
Ungültige Stimmen	2.803	
Gültige Stimmen	243.387	
Von den gültigen Stimmen entfielen auf	absolut	prozentual
Dr. Gerhard Langemeyer SPD	102.705	42,2
Dr. Volker Geers CDU	110.973	45,6
Jürgen Mohr GRÜNE	18.405	7,6
Klaus Stratenwerth F. D. P.	1.720	0,7
Hans-Dieter Pohlschröder Bürger statt Politiker	4.362	1,8
Waldemar Stanko DVU	3.240	1,3
Heinrich Mödder Einzelbewerber	1.982	0,8

Soziografische Merkmale der Oberbürgermeisterkandidaten		
Kandidat	Geburtsjahr	Beruf
Dr. Gerhard Langemeyer	1944	Kunsthistoriker
Dr. Volker Geers	1946	Rechtsanwalt
Jürgen Mohr	1948	Lehrer
Klaus Stratenwerth	1937	Dipl.-Ingenieur
Hans-Dieter Pohlschröder	1934	Dipl.- Kaufmann
Waldemar Stanko	1949	Studienrat i. R.
Heinrich Mödder	1940	Dipl.-Sozialpädagoge

Die Ergebnisse der Oberbürgermeisterwahl in den 41 Kommunalwahlbezirken und den 12 Stadtbezirken - absolute Ergebnisse -

Kommunalwahlbezirk / Stadtbezirk	Wahlberechtigte	Wähler	Gültige Stimmen	Von den gültigen Stimmen entfielen auf						
				Dr. Langenmeyer SPD	Dr. Geers CDU	Mohr GRÜNE	Siratenwerth F.D.P.	Pohlischröder Bürger statt Politiker	Stanko DVU	Mödder Einzelbewerber
1	6.875	2.752	2.680	1.233	989	286	14	56	49	53
2	10.251	3.854	3.765	1.653	1.461	373	18	84	80	96
3	8.026	2.547	2.486	1.183	833	265	16	34	43	112
4	6.284	2.424	2.368	1.207	859	175	12	37	63	35
Innenstadt-Nord	31.436	11.577	11.319	5.276	4.142	1.099	60	211	235	296
5	8.882	4.558	4.501	1.622	2.050	590	39	100	55	45
6	14.292	8.776	8.714	3.040	4.739	588	65	154	67	61
7	11.330	7.070	6.974	2.220	3.828	668	59	96	58	45
8	9.183	5.669	5.594	1.956	2.716	732	47	70	33	40
Innenstadt-Ost	43.687	26.073	25.783	8.838	13.333	2.578	210	420	213	191
9	9.331	5.607	5.552	2.241	2.237	858	37	72	41	66
10	10.694	5.845	5.776	1.909	2.715	903	50	91	42	66
11	8.467	4.041	4.002	1.670	1.529	625	25	67	32	54
12	11.837	6.377	6.279	3.295	2.240	415	32	95	140	62
Innenstadt-West	40.329	21.870	21.609	9.115	8.721	2.801	144	325	255	248
13	12.666	6.488	6.421	3.275	2.501	300	36	119	122	68
14	12.760	6.329	6.239	3.400	2.226	260	43	118	138	54
Eving	25.426	12.817	12.660	6.675	4.727	560	79	237	260	122
16	11.196	5.904	5.852	2.890	2.425	270	33	105	96	33
17	12.227	6.255	6.144	3.244	2.314	253	26	120	140	47
18	11.995	5.961	5.866	2.449	2.840	272	35	81	136	53
Schamhorst	35.418	18.120	17.862	8.583	7.579	795	94	306	372	133
19	9.574	5.664	5.612	2.376	2.638	354	39	100	68	37
20	12.351	7.386	7.328	3.245	3.272	470	61	135	83	62
21	10.347	6.083	6.010	2.578	2.676	468	44	119	73	52
22	13.569	6.858	6.757	2.979	3.000	431	43	119	145	40
Brackel	45.841	25.991	25.707	11.178	11.586	1.723	187	473	369	191
23	8.331	4.816	4.778	2.137	2.038	365	26	136	49	27
24	11.053	6.852	6.791	2.549	3.279	593	52	218	55	45
25	10.450	6.545	6.499	2.536	3.150	515	57	145	55	41
26	14.845	10.095	10.003	3.406	5.421	788	70	203	68	47
Aplerbeck	44.679	28.308	28.071	10.628	13.888	2.261	205	702	227	160
27	8.423	4.147	4.088	2.018	1.504	339	27	92	74	44
28	9.360	4.424	4.371	2.077	1.785	288	12	102	63	44
29	12.231	7.967	7.891	2.958	4.023	637	52	133	61	27
30	12.704	8.988	8.905	2.697	5.240	651	97	148	44	28
Hörde	42.718	25.526	25.265	9.750	12.552	1.915	188	475	242	143
31	15.093	10.742	10.662	3.061	6.614	659	110	129	41	48
32	13.936	8.430	8.332	3.535	3.869	611	66	122	70	59
33	15.488	9.523	9.406	3.719	4.382	945	93	127	69	71
Hombbruch	44.517	28.695	28.400	10.315	14.865	2.215	269	378	180	178
34	12.633	6.761	6.710	3.037	2.803	514	53	130	125	48
35	13.383	6.471	6.417	3.109	2.631	370	38	140	94	35
36	12.369	6.063	5.981	2.815	2.661	248	26	107	86	38
Lütgendortmund	38.385	19.295	19.108	8.961	8.095	1.132	117	377	305	121
37	8.126	4.107	4.064	1.878	1.806	183	28	67	79	23
38	8.327	4.264	4.202	2.211	1.571	183	17	82	109	29
39	10.196	5.360	5.308	2.613	2.169	266	43	87	96	34
Huckarde	28.649	13.731	13.574	6.702	5.546	632	88	236	284	86
40	10.053	4.950	4.908	2.445	2.044	213	27	55	96	28
41	8.403	3.762	3.706	1.925	1.385	183	20	65	98	30
42	10.540	5.475	5.415	2.314	2.510	298	32	102	104	55
Mengede	28.996	14.187	14.029	6.684	5.939	694	79	222	298	113
Dortmund insges.	448.081	246.190	243.387	102.705	110.973	18.405	1.720	4.362	3.240	1.982

Aufgrund der im Rahmen des Gesetzes zur Änderung der Kommunalverfassung vom 17.05.1994, Artikel V (Änderung des Kommunalwahlgesetzes), vorzunehmenden Verringerung der Kommunalwahlbezirke auf 41 wurden aus den Kommunalwahlbezirken 13 bis 15 die Kommunalwahlbezirke 13 und 14 gebildet.

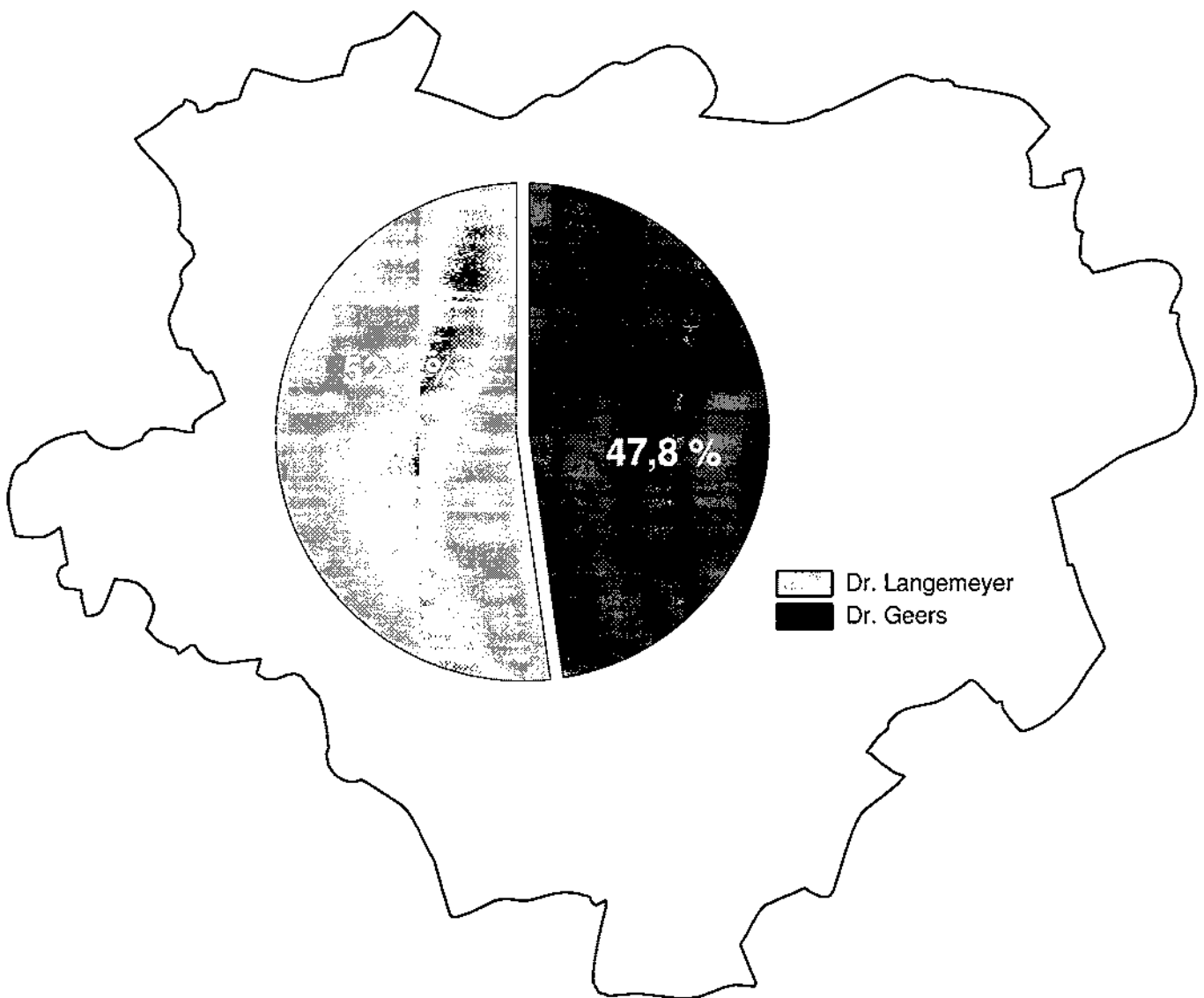
Die Abweichungen der Ergebnisse der Oberbürgermeisterwahl von der Wahl des Rates in den 41 Kommunalwahlbezirken und den 12 Stadtbezirken - in Prozentpunkten -

Kommunalwahlbezirk / Stadtbezirk	SPD	CDU	GRÜNE	F.D.P.	Bürger statt Politiker	DVU
1	3,3	3,0	-2,6	-0,6	-0,8	-1,1
2	2,5	2,4	-2,9	-0,5	-0,3	-1,3
3	1,5	2,9	-2,9	-0,5	-1,1	-1,2
4	1,3	3,5	-1,8	-0,5	-0,8	-1,1
Innenstadt-Nord	2,2	2,9	-2,6	-0,5	-0,7	-1,2
5	2,8	2,7	-4,4	-0,7	-1,1	-0,4
6	-1,1	5,8	-1,5	-2,5	-0,2	-0,6
7	0,8	4,4	-1,5	-1,9	-0,6	-0,7
8	3,4	3,9	-3,5	-1,4	-1,1	-0,3
Innenstadt-Ost	1,1	4,5	-2,4	-1,8	-0,7	-0,6
9	3,6	4,1	-4,3	-1,1	-1,0	-0,3
10	5,2	4,5	-4,9	-1,7	-0,7	-0,4
11	4,2	4,3	-4,5	-0,9	-0,7	-1,0
12	0,6	4,1	-1,6	-0,9	-0,8	-1,4
Innenstadt-West	3,3	4,3	-3,7	-1,1	-0,8	-0,7
13	-0,3	3,4	-1,5	-0,6	-0,4	-0,9
14	0,8	2,6	-1,8	-0,5	-0,5	-1,1
Eving	0,3	2,9	-1,7	-0,6	-0,4	-0,9
16	0,6	2,9	-1,6	-0,5	-0,3	-1,0
17	3,5	1,5	-2,7	-0,7	-0,9	-0,9
18	-0,1	2,5	-1,3	-0,7	-0,6	-0,4
Scharnhorst	1,4	2,2	-1,8	-0,7	-0,6	-0,7
19	0,0	3,6	-2,1	-0,5	-0,6	-0,7
20	0,8	4,2	-2,5	-1,0	-0,7	-0,9
21	0,6	4,2	-1,7	-1,4	-1,1	-0,9
22	-0,7	3,9	-1,5	-0,7	-0,5	-0,5
Brackel	0,2	4,0	-2,0	-0,9	-0,7	-0,8
23	1,7	4,5	-2,3	-0,8	-2,7	-0,5
24	0,5	6,9	-2,9	-1,2	-2,6	-0,5
25	1,4	4,6	-3,7	-0,6	-1,3	-0,4
26	0,7	4,9	-2,3	-1,7	-1,2	-0,3
Aplerbeck	1,1	5,3	-2,7	-1,2	-1,8	-0,4
27	0,4	3,6	-2,2	-0,6	-0,5	-0,6
28	1,7	2,5	-2,1	-0,8	-0,5	-0,6
29	0,9	4,4	-2,5	-1,3	-0,6	-0,3
30	-0,4	5,1	-1,4	-1,7	-1,0	-0,4
Hörde	0,5	4,2	-2,0	-1,3	-0,7	-0,4
31	0,8	4,1	-2,4	-1,6	-0,5	-0,4
32	3,4	2,5	-2,7	-1,2	-1,1	-0,6
33	2,1	4,4	-4,0	-1,0	-0,8	-0,5
Hombruch	2,0	3,7	-3,0	-1,3	-0,8	-0,5
34	2,6	3,8	-2,8	-2,0	-0,6	-0,9
35	1,1	3,4	-2,2	-0,8	-0,6	-0,5
36	0,6	3,8	-1,9	-0,8	-0,8	-0,9
Lütgendortmund	1,4	3,7	-2,3	-1,2	-0,7	-0,8
37	0,1	3,5	-1,2	-0,3	-0,9	-1,1
38	1,6	2,7	-0,7	-0,9	-0,9	-1,3
39	0,0	3,3	-1,2	-0,6	-0,6	-1,0
Huckarde	0,6	3,2	-1,0	-0,7	-0,8	-1,1
40	0,8	1,9	-1,5	-0,5	-0,7	-0,6
41	0,0	3,5	-1,5	-0,5	-0,5	-1,0
42	0,0	4,9	-2,2	-1,3	-0,8	-0,8
Mengede	0,3	3,5	-1,8	-0,8	-0,7	-0,8
Dortmund insges.	1,2	3,9	-2,3	-1,1	-0,8	-0,7

Aufgrund der im Rahmen des Gesetzes zur Änderung der Kommunalverfassung vom 17.05.1994, Artikel V (Änderung des Kommunalwahlgesetzes), vorzunehmenden Verringerung der Kommunalwahlbezirke auf 41 wurden aus den Kommunalwahlbezirken 13 bis 15 die Kommunalwahlbezirke 13 und 14 gebildet.

B.

Die Ergebnisse der Stichwahl des Oberbürgermeisters



B. Die Ergebnisse der Stichwahl des Oberbürgermeisters

	Seite
Tabelle: Das Ergebnis der Stichwahl des Oberbürgermeisters	21
Tabelle: Gewählt wurde ...	21
Tabelle: Ergebnisse der Stichwahl in den Stadtbezirken	21
Tabelle: Das Ergebnis der Oberbürgermeisterwahl am 12.09.1999 (Hauptwahl) und am 26.09.1999 (Stichwahl) nach Kommunalwahlbezirken und Stadtbezirken - Dr. Langemeyer -	22
Tabelle: Das Ergebnis der Oberbürgermeisterwahl am 12.09.1999 (Hauptwahl) und am 26.09.1999 (Stichwahl) nach Kommunalwahlbezirken und Stadtbezirken - Dr. Geers -	23
Anhang: Ergebnis und prozentuale Stimmenverteilung der Oberbürgermeisterwahl - Hauptwahl/Stichwahl - in den Stimmbezirken	A/B 1

Das Ergebnis der Stichwahl des Oberbürgermeisters		
Wahlberechtigte	448.081	
Wähler insgesamt	236.921	
darunter mit Wahrschein	46.991	
Wahlbeteiligung i. v. H.	52,9	
Ungültige Stimmen	1.541	
Gültige Stimmen	235.380	
Von den gültigen Stimmen entfielen auf	absolut	prozentual
Dr. Gerhard Langemeyer SPD	122.917	52,2
Dr. Volker J. Geers CDU	112.463	47,8

Gewählt wurde ...
Dr. Gerhard Langemeyer
mit 122.917 von 235.380 gültigen Stimmen insgesamt. Dies entspricht einem Stimmenanteil von 52,2 %.

Ergebnisse der Stichwahl in den Stadtbezirken					
Stadtbezirke	Wahlbeteiligung	Dr. Langemeyer (SPD)		Dr. Geers (CDU)	
		absolut	in v. H.	absolut	in v. H.
Innenstadt-Nord	36,1	6.892	61,2	4.371	38,8
Innenstadt-Ost	57,4	11.201	45,0	13.690	55,0
Innenstadt-West	51,7	11.654	56,5	8.978	43,5
Eving	49,8	7.786	61,9	4.797	38,1
Scharnhorst	50,1	9.915	56,2	7.737	43,8
Brackel	54,5	13.046	52,6	11.771	47,4
Aplerbeck	60,0	12.697	47,6	13.984	52,4
Hörde	57,1	11.789	48,7	12.432	51,3
Hombbruch	61,5	12.380	45,5	14.800	54,5
Lütgendortmund	48,2	10.256	55,7	8.141	44,3
Huckarde	49,7	7.512	57,1	5.649	42,9
Mengede	48,3	7.789	56,0	6.113	44,0

Das Ergebnis der Oberbürgermeisterwahl am 12.09.1999 (Hauptwahl) und am 26.09.1999 (Stichwahl) nach Kommunalwahlbezirken und Stadtbezirken - Dr. Langemeyer -

Kommunalwahlbezirk / Stadtbezirk	Wahlbeteiligung		Von den gültigen Stimmen entfielen auf Dr. Gerhard Langemeyer				
	Hauptwahl	Stichwahl	Hauptwahl	Stichwahl	Differenz Sp. 5 - Sp. 4	Hauptwahl	Stichwahl
	in v. H.	in v. H.	absolut	absolut		in v. H.	in v. H.
1	2	3	4	5	6	7	8
1	40,0	39,7	1.233	1.646	413	46,0	60,8
2	37,6	36,1	1.653	2.147	494	43,9	58,6
3	31,7	31,9	1.183	1.626	443	47,6	63,9
4	38,6	37,8	1.207	1.473	266	50,5	62,6
Innenstadt-Nord	36,8	36,1	5.276	6.892	1.616	46,6	61,2
5	51,3	49,8	1.622	2.183	561	36,0	49,8
6	61,4	58,5	3.040	3.582	542	34,9	43,1
7	62,4	60,4	2.220	2.882	662	31,8	42,4
8	61,7	59,3	1.956	2.554	598	35,0	47,4
Innenstadt-Ost	59,7	57,4	8.838	11.201	2.363	34,3	45,0
9	60,1	57,0	2.241	2.953	712	40,4	56,2
10	54,7	51,4	1.909	2.600	691	33,1	47,9
11	47,7	45,9	1.670	2.271	601	41,7	58,9
12	53,9	51,8	3.295	3.830	535	52,5	62,9
Innenstadt-West	54,2	51,7	9.115	11.654	2.539	42,2	56,5
13	51,2	49,6	3.275	3.761	486	51,0	60,2
14	49,6	49,9	3.400	4.025	625	54,5	63,6
Eving	50,4	49,8	6.675	7.786	1.111	52,7	61,9
16	52,7	50,9	2.890	3.286	396	49,4	57,9
17	51,2	50,4	3.244	3.715	471	52,8	60,8
18	49,7	49,2	2.449	2.914	465	41,7	49,7
Schamhorst	51,2	50,1	8.583	9.915	1.332	48,1	56,2
19	59,2	57,5	2.376	2.845	469	42,3	52,0
20	59,8	57,7	3.245	3.711	466	44,3	52,4
21	58,8	56,7	2.578	3.144	566	42,9	53,9
22	50,5	47,8	2.979	3.346	367	44,1	52,0
Brackel	56,7	54,5	11.178	13.046	1.868	43,5	52,6
23	57,8	55,0	2.137	2.495	358	44,7	54,7
24	62,0	58,5	2.549	3.107	558	37,5	48,3
25	62,6	59,9	2.536	2.995	459	39,0	48,1
26	68,0	64,1	3.406	4.100	694	34,0	43,3
Aplerbeck	63,4	60,0	10.628	12.697	2.069	37,9	47,6
27	49,2	48,3	2.018	2.489	471	49,2	61,7
28	47,3	45,9	2.077	2.505	428	47,5	58,7
29	65,1	61,9	2.958	3.588	630	37,5	47,7
30	70,7	66,5	2.697	3.207	510	30,3	38,2
Hörde	59,8	57,1	9.750	11.789	2.039	38,6	48,7
31	71,2	68,4	3.061	3.695	634	28,7	36,0
32	60,5	57,3	3.535	4.106	571	42,4	51,7
33	61,5	58,5	3.719	4.579	860	39,5	51,1
Hombbruch	64,5	61,5	10.315	12.380	2.065	36,3	45,5
34	53,5	51,2	3.037	3.582	545	45,3	55,7
35	48,4	45,8	3.109	3.466	357	48,4	56,9
36	49,0	47,7	2.815	3.208	393	47,1	54,7
Lütgendortmund	50,3	48,2	8.961	10.256	1.295	46,9	55,7
37	50,5	48,7	1.878	2.146	268	46,2	54,6
38	51,2	49,8	2.211	2.486	275	52,6	60,3
39	52,6	50,3	2.613	2.880	267	49,2	56,4
Huckarde	51,5	49,7	6.702	7.512	810	49,4	57,1
40	49,2	48,9	2.445	2.737	292	49,8	56,1
41	44,8	45,6	1.925	2.345	420	51,9	61,5
42	51,9	49,8	2.314	2.707	393	42,7	51,9
Mengeda	48,9	48,3	6.684	7.789	1.105	47,6	56,0
Dortmund insgesamt	54,9	52,9	102.705	122.917	20.212	42,2	52,2

Aufgrund der im Rahmen des Gesetzes zur Änderung der Kommunalverfassung vom 17.05.1994, Artikel V (Änderung des Kommunalwahlgesetzes), vorzunehmenden Verringerung der Kommunalwahlbezirke auf 41 wurden aus den Kommunalwahlbezirken 13 bis 15 die Kommunalwahlbezirke 13 und 14 gebildet.

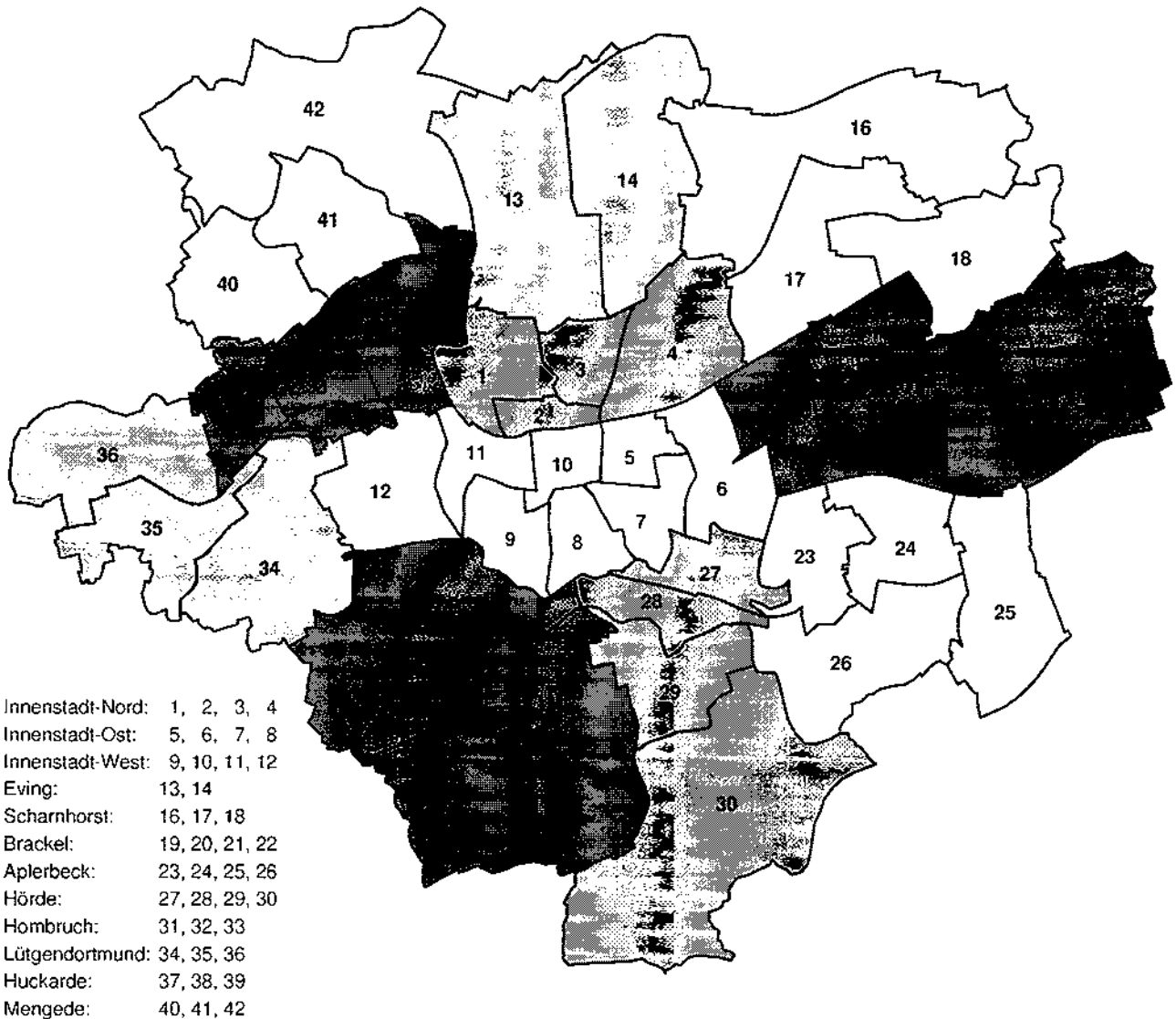
**Das Ergebnis der Oberbürgermeisterwahl am 12.09.1999 (Hauptwahl) und
am 26.09.1999 (Stichwahl) nach Kommunalwahlbezirken und Stadtbezirken
- Dr. Geers -**

Kommunalwahlbezirk / Stadtbezirk	Wahlbeteiligung		Von den gültigen Stimmen entfielen auf Dr. Volker J. Geers				
	Hauptwahl	Stichwahl	Hauptwahl	Stichwahl	Differenz Sp. 5 - Sp. 4	Hauptwahl	Stichwahl
	in v. H.	in v. H.	absolut	absolut		in v. H.	in v. H.
1	2	3	4	5	6	7	8
1	40,0	39,7	989	1.060	71	36,9	39,2
2	37,6	36,1	1.461	1.514	53	38,8	41,4
3	31,7	31,9	833	917	84	33,5	36,1
4	38,6	37,8	859	880	21	36,0	37,4
Innenstadt-Nord	36,8	36,1	4.142	4.371	229	36,6	38,8
5	51,3	49,8	2.050	2.197	147	45,5	50,2
6	61,4	58,5	4.739	4.737	-2	54,4	56,9
7	62,4	60,4	3.828	3.922	94	54,9	57,6
8	61,7	59,3	2.716	2.834	118	48,6	52,6
Innenstadt-Ost	59,7	57,4	13.333	13.690	357	51,7	55,0
9	60,1	57,0	2.237	2.303	66	40,3	43,8
10	54,7	51,4	2.715	2.832	117	47,0	52,1
11	47,7	45,9	1.529	1.584	55	38,2	41,1
12	53,9	51,8	2.240	2.259	19	35,7	37,1
Innenstadt-West	54,2	51,7	8.721	8.978	257	40,4	43,5
13	51,2	49,6	2.501	2.489	-12	39,0	39,8
14	49,6	49,9	2.226	2.308	82	35,7	36,4
Eving	50,4	49,8	4.727	4.797	70	37,3	38,1
16	52,7	50,9	2.425	2.389	-36	41,4	42,1
17	51,2	50,4	2.314	2.397	83	37,7	39,2
18	49,7	49,2	2.840	2.951	111	48,4	50,3
Scharmhorst	51,2	50,1	7.579	7.737	158	42,4	43,8
19	59,2	57,5	2.638	2.625	-13	47,0	48,0
20	59,8	57,7	3.272	3.368	96	44,7	47,6
21	58,8	56,7	2.676	2.689	13	44,5	46,1
22	50,5	47,8	3.000	3.089	89	44,4	48,0
Brackel	56,7	54,5	11.586	11.771	185	45,1	47,4
23	57,8	55,0	2.038	2.064	26	42,7	45,3
24	62,0	58,5	3.279	3.323	44	48,3	51,7
25	62,6	59,9	3.150	3.230	80	48,5	51,9
26	68,0	64,1	5.421	5.367	-54	54,2	58,7
Aplerbeck	63,4	60,0	13.888	13.984	96	49,5	52,4
27	49,2	48,3	1.504	1.544	40	36,7	38,3
28	47,3	45,9	1.785	1.760	-25	40,8	41,3
29	65,1	61,9	4.023	3.932	-91	51,0	52,3
30	70,7	66,5	5.240	5.196	-44	58,8	61,8
Hörde	59,8	57,1	12.552	12.432	-120	49,7	51,3
31	71,2	68,4	6.614	6.576	-38	62,0	64,0
32	60,5	57,3	3.869	3.839	-30	46,4	48,3
33	61,5	58,5	4.382	4.385	3	46,6	48,9
Hornbruch	64,5	61,5	14.865	14.800	-65	52,3	54,5
34	53,5	51,2	2.803	2.850	47	41,8	44,3
35	48,4	45,8	2.631	2.630	-1	41,0	43,1
36	49,0	47,7	2.661	2.661	0	44,5	45,3
Lütgendortmund	50,3	48,2	8.095	8.141	46	42,4	44,3
37	50,5	48,7	1.806	1.783	-23	44,4	45,4
38	51,2	49,8	1.571	1.640	69	37,4	39,7
39	52,6	50,3	2.169	2.226	57	40,9	43,6
Huckarde	51,5	49,7	5.546	5.649	103	40,9	42,9
40	49,2	48,9	2.044	2.140	96	41,6	43,9
41	44,8	45,6	1.385	1.467	82	37,4	38,5
42	51,9	49,8	2.510	2.506	-4	46,4	48,1
Mengede	48,9	48,3	5.939	6.113	174	42,3	44,0
Dortmund insgesamt	54,9	52,9	110.973	112.463	1.490	45,6	47,8

Aufgrund der im Rahmen des Gesetzes zur Änderung der Kommunalverfassung vom 17.05.1994, Artikel V (Änderung des Kommunalwahlgesetzes), vorzunehmenden Verringerung der Kommunalwahlbezirke auf 41 wurden aus den Kommunalwahlbezirken 13 bis 15 die Kommunalwahlbezirke 13 und 14 gebildet.

C.

Die Ergebnisse der Wahl des Rates

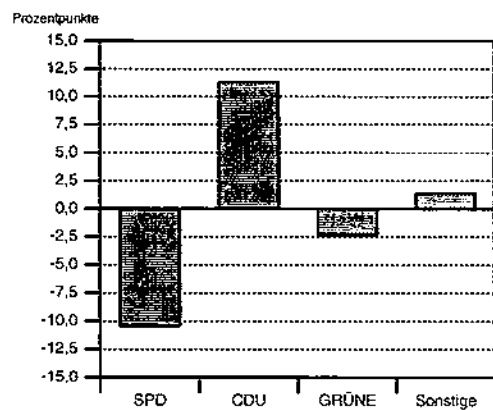


Aufgrund der im Rahmen des Gesetzes zur Änderung der Kommunalverfassung vom 17.05.1994, Artikel V (Änderung des Kommunalwahlgesetzes), vorzunehmenden Verringerung der Kommunalwahlbezirke auf 41 wurden aus den Kommunalwahlbezirken 13 bis 15 die Kommunalwahlbezirke 13 und 14 gebildet.

C. Die Ergebnisse der Wahl des Rates

	Seite
Tabelle: Das Dortmunder Gesamtergebnis	27
Grafik: Gewinne/Verluste der Parteien bei den Ratswahlen 1999/1994	27
Grafik: Die Ratswahlergebnisse seit 1979	27
Tabelle: Die Ergebnisse der Ratswahl in den 41 Kommunalwahlbezirken und den 12 Stadtbezirken - absolute Ergebnisse -	28
Tabelle: Die Ergebnisse der Ratswahl in den 41 Kommunalwahlbezirken und den 12 Stadtbezirken - prozentuale Ergebnisse -	29
Tabelle: Die Ergebnisveränderungen der Ratswahl gegenüber der Bezirksvertretungswahl in den 41 Kommunalwahlbezirken und den 12 Stadtbezirken - in Prozentpunkten -	30
Tabelle: Die Ergebnisveränderungen der Ratswahlen 1999/1994 in den 41 Kommunalwahlbezirken und den 12 Stadtbezirken - in Prozentpunkten -	31
Tabelle: Die direkt gewählten Ratsvertreterinnen und Ratsvertreter	32
Tabelle: Die aus den Reservellisten gewählten Ratsvertreterinnen und Ratsvertreter	32
Tabelle: Die Ratsvertreterinnen und Ratsvertreter nach der Dauer ihrer ununterbrochenen Zugehörigkeit im Rat	33
Grafik: Die Sitzverteilung im Dortmunder Rat seit 1979	33
Tabelle: Die Stimmbezirke mit SPD- und CDU-Mehrheit nach Stadtbezirken	34
Tabelle: Die Wahlbeteiligung am Wahltag - ohne Briefwahl -	34
Grafik: Die Entwicklung der Wahlbeteiligung seit 1979	34
Tabelle: Die ausgestellten Wahlscheine nach Stadt- und Kommunalwahlbezirken	35
Grafik: Die ausgestellten Wahlscheine seit 1979	35
Tabelle: Die Antragsteller der Briefwahl nach Altersgruppen und Geschlecht	36
Tabelle: Der Einfluß des Briefwahlergebnisses auf das Gesamtergebnis seit 1989	36
Grafik: Das Briefwahlergebnis und das Gesamtergebnis der Ratswahl 1999	36
Tabelle: Die Wahlbeteiligung nach Altersgruppen und Geschlecht in %	37
Grafik: Die Wahlbeteiligung (mit Briefwahl) nach Altersgruppen und Geschlecht in %	37
Tabelle: Der Altersaufbau der männlichen und weiblichen Wähler nach Parteien	38
Grafik: Der Altersaufbau der Wählerinnen und Wähler nach ausgewählten Parteien	38
Tabelle: Die Parteienergebnisse nach Altersgruppen und Geschlecht	39
Grafik: Die Parteienergebnisse nach Altersgruppen und Geschlecht	39
Tabelle: Die Ergebnisse der Ratswahl im Vergleich der 20 größten Städte Nordrhein-Westfalens - prozentuale Ergebnisse -	40
Tabelle: Die Ergebnisveränderungen der Ratswahlen 1999/1994 im Vergleich der 20 größten Städte Nordrhein-Westfalens - in Prozentpunkten -	40
Tabelle: Die Ratswahlergebnisse in den sechs Landtagswahlkreisen	41
Tabelle: Die Neugliederung der Bundestagswahlkreise	41
Tabelle: Die Ratswahlergebnisse in den zwei Bundestagswahlkreisen	41
Anhang: Ergebnis und prozentuale Stimmenverteilung der Wahl des Rates und der Bezirksvertretungen in den Stimmbezirken	C/D 1

Gewinne/Verluste der Parteien bei den Ratswahlen 1999/1994

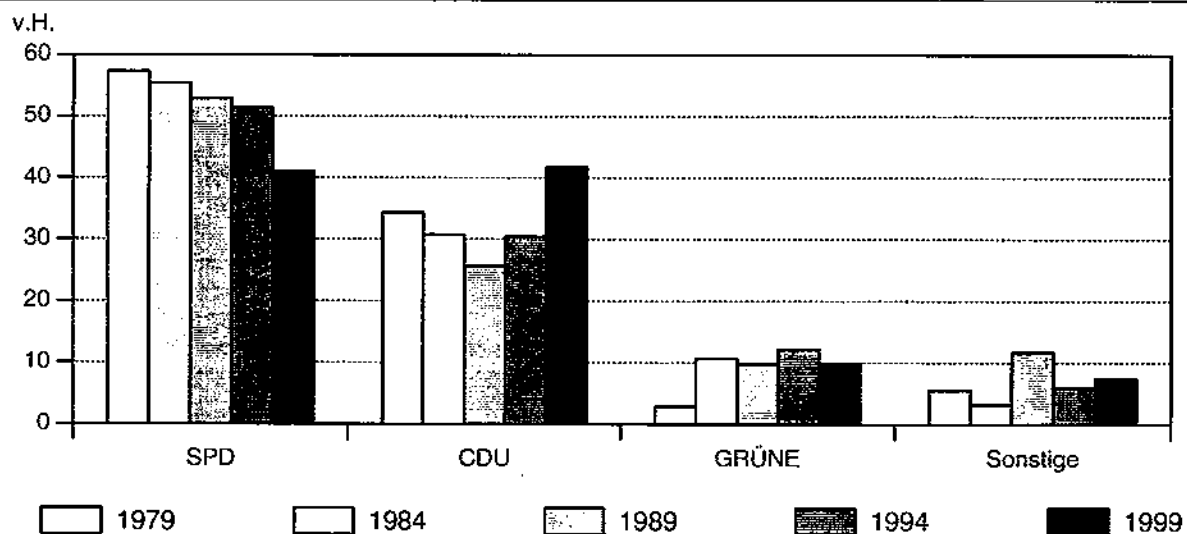


Das Dortmunder Gesamtergebnis

Wahlberechtigte	448.081
Wähler insgesamt	246.117
darunter mit Wahrschein	50.023
Wahlbeteiligung in v. H.	54,9
Ungültige Stimmen	2.572
Gültige Stimmen	243.545

Von den gültigen Stimmen entfielen auf	absolut	prozentual
SPD	99.819	41,0
CDU	101.617	41,7
GRÜNE	24.156	9,9
F.D.P.	4.347	1,8
Bürger statt Politiker	6.363	2,6
Linkes Bündnis	2.346	1,0
DVU	4.897	2,0

Die Ratswahlergebnisse seit 1979



GRÜNE: 1979 Bunte Liste.

Die Ergebnisse der Ratswahl in den 41 Kommunalwahlbezirken und den 12 Stadtbezirken - absolute Ergebnisse -

Kommunalwahlbezirk / Stadtbezirk	Wahlberechtigte	Wähler	Gültige Stimmen	Von den gültigen Stimmen entfielen auf						
				SPD	CDU	GRÜNE	F.D.P.	Bürger statt Politiker	Linkes Bündnis	DVU
1	6.875	2.749	2.719	1.162	922	362	29	80	84	80
2	10.251	3.853	3.792	1.569	1.381	486	37	96	93	130
3	8.026	2.547	2.513	1.158	769	342	27	64	80	73
4	6.284	2.421	2.389	1.176	777	218	23	54	53	88
Innenstadt-Nord	31.436	11.570	11.413	5.065	3.849	1.408	116	294	310	371
5	8.882	4.552	4.492	1.492	1.922	784	72	149	-	73
6	14.292	8.777	8.708	3.136	4.229	713	279	176	52	123
7	11.330	7.070	7.018	2.177	3.544	776	187	139	89	106
8	9.183	5.663	5.626	1.776	2.514	936	125	134	89	52
Innenstadt-Ost	43.687	26.062	25.844	8.581	12.209	3.209	663	598	230	354
9	9.331	5.621	5.580	2.052	2.019	1.107	100	127	117	58
10	10.694	5.846	5.816	1.624	2.473	1.191	151	131	180	66
11	8.467	4.044	3.997	1.500	1.354	804	60	94	114	71
12	11.837	6.384	6.311	3.274	1.992	515	90	142	72	226
Innenstadt-West	40.329	21.895	21.704	8.450	7.838	3.617	401	494	483	421
13	12.666	6.493	6.436	3.300	2.292	398	80	147	37	182
14	12.760	6.329	6.246	3.351	2.070	375	76	147	23	204
Eving	25.426	12.822	12.682	6.651	4.362	773	156	294	60	386
16	11.196	5.900	5.843	2.849	2.251	361	64	121	44	153
17	12.227	6.255	6.144	3.030	2.225	417	69	177	28	198
18	11.995	5.959	5.888	2.462	2.702	348	75	118	25	158
Scharnhorst	35.418	18.114	17.875	8.341	7.178	1.126	208	416	97	509
19	9.574	5.655	5.605	2.372	2.433	469	65	132	28	106
20	12.351	7.385	7.322	3.184	2.964	650	133	181	67	143
21	10.347	6.081	6.015	2.544	2.423	570	126	187	37	128
22	13.569	6.856	6.721	3.008	2.721	531	86	153	45	177
Brackel	45.841	25.977	25.663	11.108	10.541	2.220	410	653	177	554
23	8.331	4.813	4.775	2.055	1.826	474	63	261	24	72
24	11.053	6.861	6.797	2.518	2.811	791	138	392	59	88
25	10.450	6.537	6.485	2.436	2.848	752	99	224	45	81
26	14.845	10.092	10.012	3.331	4.933	1.024	243	318	64	99
Aplerbeck	44.679	28.303	28.089	10.340	12.418	3.041	543	1.195	192	340
27	8.423	4.139	4.110	2.006	1.362	430	53	111	49	99
28	9.360	4.421	4.355	1.996	1.668	381	48	122	54	86
29	12.231	7.966	7.884	2.883	3.672	839	159	180	62	89
30	12.704	8.986	8.923	2.743	4.795	776	248	238	40	83
Hörde	42.718	25.512	25.272	9.628	11.497	2.426	508	651	205	357
31	15.093	10.740	10.680	2.970	6.168	914	272	179	71	86
32	13.936	8.406	8.316	3.240	3.649	833	164	215	102	113
33	15.488	9.506	9.426	3.528	3.980	1.316	188	206	92	116
Hornbruch	44.517	28.652	28.402	9.738	13.797	3.063	624	600	265	315
34	12.633	6.764	6.698	2.863	2.542	700	187	170	49	187
35	13.383	6.470	6.415	3.036	2.412	510	88	182	61	126
36	12.369	6.058	5.985	2.786	2.436	357	74	157	39	136
Lütgendortmund	38.385	19.292	19.098	8.685	7.390	1.567	349	509	149	449
37	8.126	4.107	4.034	1.860	1.651	229	42	101	28	123
38	8.327	4.264	4.216	2.149	1.465	214	56	123	46	163
39	10.196	5.364	5.294	2.607	1.992	329	75	115	30	146
Huckarde	26.649	13.735	13.544	6.616	5.108	772	173	339	104	432
40	10.053	4.949	4.864	2.383	1.931	280	55	87	-	128
41	8.403	3.759	3.725	1.932	1.261	239	38	85	36	134
42	10.540	5.475	5.390	2.301	2.238	415	103	148	38	147
Mengede	28.998	14.183	13.979	6.616	5.430	934	196	320	74	409
Dortmund insgesamt	448.081	246.117	243.545	99.819	101.617	24.156	4.347	6.363	2.346	4.897

Aufgrund der im Rahmen des Gesetzes zur Änderung der Kommunalverfassung vom 17.05.1994, Artikel V (Änderung des Kommunalwahlgesetzes), vorzunehmenden Verringerung der Kommunalwahlbezirke auf 41 wurden aus den Kommunalwahlbezirken 13 bis 15 die Kommunalwahlbezirke 13 und 14 gebildet.

Die Ergebnisse der Ratswahl in den 41 Kommunalwahlbezirken und den 12 Stadtbezirken - prozentuale Ergebnisse -

Kommunalwahlbezirk / Stadtbezirk	Wahlbeteiligung	Von den gültigen Stimmen entfielen auf						
		SPD	CDU	GRÜNE	F.D.P.	Bürger statt Politiker	Linkes Bündnis	DVU
1	40,0	42,7	33,9	13,3	1,1	2,9	3,1	2,9
2	37,6	41,4	36,4	12,8	1,0	2,5	2,5	3,4
3	31,7	46,1	30,6	13,6	1,1	2,5	3,2	2,9
4	38,5	49,2	32,5	9,1	1,0	2,3	2,2	3,7
Innenstadt-Nord	36,8	44,4	33,7	12,3	1,0	2,6	2,7	3,3
5	51,2	33,2	42,8	17,5	1,6	3,3	-	1,6
6	61,4	36,0	48,6	8,2	3,2	2,0	0,6	1,4
7	62,4	31,0	50,5	11,1	2,7	2,0	1,3	1,5
8	61,7	31,6	44,7	16,6	2,2	2,4	1,6	0,9
Innenstadt-Ost	59,7	33,2	47,2	12,4	2,6	2,3	0,9	1,4
9	60,2	36,8	36,2	19,8	1,8	2,3	2,1	1,0
10	54,7	27,9	42,5	20,5	2,6	2,3	3,1	1,1
11	47,8	37,5	33,9	20,1	1,5	2,4	2,9	1,8
12	53,9	51,9	31,6	8,2	1,4	2,3	1,1	3,6
Innenstadt-West	54,3	38,9	36,1	16,7	1,8	2,3	2,2	1,9
13	51,3	51,3	35,6	6,2	1,2	2,3	0,6	2,8
14	49,6	53,7	33,1	6,0	1,2	2,4	0,4	3,3
Eving	50,4	52,4	34,4	6,1	1,2	2,3	0,5	3,0
16	52,7	48,8	38,5	6,2	1,1	2,1	0,8	2,6
17	51,2	49,3	36,2	6,8	1,1	2,9	0,5	3,2
18	49,7	41,8	45,9	5,9	1,3	2,0	0,4	2,7
Schamhorst	51,1	46,7	40,2	6,3	1,2	2,3	0,5	2,8
19	59,1	42,3	43,4	8,4	1,2	2,4	0,5	1,9
20	59,8	43,5	40,5	8,9	1,8	2,5	0,9	2,0
21	58,8	42,3	40,3	9,5	2,1	3,1	0,6	2,1
22	50,5	44,8	40,5	7,9	1,3	2,3	0,7	2,6
Brackel	56,7	43,3	41,1	8,7	1,6	2,5	0,7	2,2
23	57,8	43,0	38,2	9,9	1,3	5,5	0,5	1,5
24	62,1	37,0	41,4	11,6	2,0	5,8	0,9	1,3
25	62,6	37,6	43,9	11,6	1,5	3,5	0,7	1,2
26	68,0	33,3	49,3	10,2	2,4	3,2	0,6	1,0
Aplerbeck	63,3	36,8	44,2	10,8	1,9	4,3	0,7	1,2
27	49,1	48,8	33,1	10,5	1,3	2,7	1,2	2,4
28	47,2	45,8	38,3	8,7	1,1	2,8	1,2	2,0
29	65,1	36,6	46,6	10,6	2,0	2,3	0,8	1,1
30	70,7	30,7	53,7	8,7	2,8	2,7	0,4	0,9
Hörde	59,7	38,1	45,5	9,6	2,0	2,6	0,8	1,4
31	71,2	27,9	57,9	8,6	2,6	1,7	0,7	0,8
32	60,3	39,0	43,9	10,0	2,0	2,6	1,2	1,4
33	61,4	37,4	42,2	14,0	2,0	2,2	1,0	1,2
Hornbruch	64,4	34,3	48,6	10,8	2,2	2,1	0,9	1,1
34	53,5	42,7	38,0	10,5	2,8	2,5	0,7	2,8
35	48,3	47,3	37,6	8,0	1,4	2,8	1,0	2,0
36	49,0	46,5	40,7	6,0	1,2	2,6	0,7	2,3
Lütgendortmund	50,3	45,5	38,7	8,2	1,8	2,7	0,8	2,4
37	50,5	46,1	40,9	5,7	1,0	2,5	0,7	3,0
38	51,2	51,0	34,7	5,1	1,3	2,9	1,1	3,9
39	52,6	49,2	37,6	6,2	1,4	2,2	0,6	2,8
Huckarde	51,5	48,8	37,7	5,7	1,3	2,5	0,8	3,2
40	49,2	49,0	39,7	5,8	1,1	1,8	-	2,6
41	44,7	51,9	33,9	6,4	1,0	2,3	1,0	3,6
42	51,9	42,7	41,5	7,7	1,9	2,7	0,7	2,7
Mengede	48,9	47,3	38,8	6,7	1,4	2,3	0,5	2,9
Dortmund insgesamt	54,9	41,0	41,7	9,9	1,8	2,6	1,0	2,0

Aufgrund der im Rahmen des Gesetzes zur Änderung der Kommunalverfassung vom 17.05.1994, Artikel V (Änderung des Kommunalwahlgesetzes), vorzunehmenden Verringerung der Kommunalwahlbezirke auf 41 wurden aus den Kommunalwahlbezirken 13 bis 15 die Kommunalwahlbezirke 13 und 14 gebildet.

Die Ergebnisveränderungen der Ratswahl gegenüber der Bezirksvertretungswahl in den 41 Kommunalwahlbezirken und den 12 Stadtbezirken - in Prozentpunkten -

Kommunalwahlbezirk / Stadtbezirk	Veränderung Ratswahl/Bezirksvertretungswahl in Prozentpunkten						
	SPD	CDU	GRÜNE	F.D.P.	Bürger statt Politiker	Linkes Bündnis	DVU
1	-0,7	0,2	0,4	0,4	0,0	-0,1	-0,3
2	0,2	0,3	-0,1	0,2	-0,4	0,1	-0,2
3	0,7	0,3	-0,4	-0,2	-0,6	0,2	0,0
4	0,2	-0,2	0,3	0,1	0,1	0,1	-0,6
Innenstadt-Nord	0,1	0,1	0,0	0,1	-0,2	0,1	-0,2
5	-0,5	-1,9	-1,8	-0,8	3,3	-	1,6
6	0,2	-2,0	-1,9	-0,3	2,0	0,6	1,4
7	-1,1	-1,3	-2,2	-0,1	2,0	1,3	1,5
8	-1,0	-1,3	-2,4	-0,3	2,4	1,6	0,9
Innenstadt-Ost	-0,5	-1,7	-2,1	-0,3	2,3	0,9	1,4
9	0,4	-0,7	-1,5	0,0	2,3	-0,4	-0,1
10	-0,3	-0,4	-1,4	0,1	2,3	-0,2	-0,1
11	-0,6	-0,2	-0,9	-0,1	2,4	-0,3	-0,2
12	0,2	-1,1	-0,6	0,0	2,3	-0,6	-0,1
Innenstadt-West	-0,1	-0,7	-1,1	0,0	2,3	-0,4	-0,2
13	0,7	-0,3	-0,6	0,2	-0,5	0,6	-0,1
14	0,0	0,2	-0,1	0,3	-0,5	0,4	-0,2
Eving	0,3	0,0	-0,4	0,2	-0,5	0,5	-0,2
16	0,6	0,3	-1,5	0,1	-0,3	0,8	0,0
17	-3,7	1,4	1,4	0,4	0,4	0,5	-0,3
18	-1,2	1,2	-0,2	0,3	-0,3	0,4	-0,2
Scharmhorst	-1,5	1,0	-0,1	0,3	-0,1	0,5	-0,2
19	-0,9	0,5	0,2	-0,1	-0,2	0,5	0,1
20	-0,8	0,0	-0,1	0,2	-0,2	0,9	0,1
21	-2,2	1,6	-0,2	0,2	-0,2	0,6	0,1
22	-0,2	0,6	-0,7	-0,1	0,0	0,7	-0,2
Brackel	-1,0	0,7	-0,2	0,0	-0,2	0,7	0,1
23	-0,5	1,1	0,2	0,1	-1,3	0,5	-0,2
24	0,3	1,3	-0,7	0,3	-2,2	0,9	0,0
25	-0,8	1,0	-0,1	-0,1	-0,8	0,7	0,1
26	-0,7	1,8	-0,8	0,2	-1,1	0,6	0,0
Aplerbeck	-0,5	1,4	-0,4	0,1	-1,3	0,7	0,0
27	0,7	-0,6	-1,2	-0,1	-2,4	1,2	2,4
28	-1,7	0,7	-0,7	0,3	-1,9	1,2	2,0
29	-1,1	0,6	0,1	0,0	-1,5	0,8	1,1
30	-0,1	0,2	-0,6	-0,1	-0,8	0,4	0,9
Hörde	-0,6	0,3	-0,5	0,0	-1,5	0,8	1,4
31	0,0	-0,3	-0,2	0,0	-0,8	0,7	0,8
32	-0,7	-0,4	-0,9	0,4	-0,9	1,2	1,4
33	-0,2	-0,7	-0,1	-0,1	-1,1	1,0	1,2
Hombruch	-0,3	-0,5	-0,4	0,1	-1,0	0,9	1,1
34	-0,8	-0,2	-1,4	0,7	-1,8	0,7	2,8
35	0,1	-1,3	-0,8	0,4	-1,3	1,0	2,0
36	-0,5	-0,6	-0,8	0,2	-1,3	0,7	2,3
Lütgendortmund	-0,3	-0,7	-1,0	0,4	-1,4	0,8	2,4
37	-0,4	-0,4	0,2	-0,4	0,0	0,7	0,2
38	-0,5	0,3	-0,8	0,3	-0,2	1,1	-0,2
39	0,2	-0,6	-0,5	0,3	-0,2	0,6	0,1
Huckarde	-0,2	-0,2	-0,4	0,1	-0,1	0,8	0,0
40	-0,5	1,4	-2,0	-0,2	1,8	-	-0,5
41	-0,4	-0,9	-1,3	-0,1	2,3	1,0	-0,4
42	0,2	-1,7	-1,5	0,1	2,7	0,7	-0,6
Mengede	-0,2	-0,5	-1,6	-0,1	2,3	0,5	-0,5
Dortmund insgesamt	-0,4	-0,1	-0,7	0,1	0,0	0,6	0,5

Aufgrund der im Rahmen des Gesetzes zur Änderung der Kommunalverfassung vom 17.05.1994, Artikel V (Änderung des Kommunalwahlgesetzes), vorzunehmenden Verringerung der Kommunalwahlbezirke auf 41 wurden aus den Kommunalwahlbezirken 13 bis 15 die Kommunalwahlbezirke 13 und 14 gebildet.

Die Ergebnisveränderungen der Ratswahlen 1999/ 1994 in den 41 Kommunalwahlbezirken und den 12 Stadtbezirken - in Prozentpunkten -

Kommunalwahlbezirk / Stadtbezirk	Veränderung 1999/1994 in Prozentpunkten				
	Wahlbeteiligung	SPD	CDU	GRÜNE	Sonstige
1	-32,4	-12,5	9,9	-1,0	3,4
2	-34,1	-12,0	11,2	-1,9	2,7
3	-34,7	-9,3	7,4	-0,9	2,8
4	-29,6	-12,2	11,4	-2,0	2,7
Innenstadt-Nord	-33,1	-11,4	10,0	-1,5	2,9
5	-26,0	-10,6	11,4	-1,2	0,4
6	-21,4	-6,4	10,0	-2,9	-0,6
7	-21,0	-6,5	10,3	-3,7	-0,1
8	-22,6	-8,0	8,2	-0,9	0,7
Innenstadt-Ost	-22,4	-7,6	10,0	-2,5	0,0
9	-23,0	-8,2	5,8	0,4	2,0
10	-24,2	-9,7	9,0	-1,9	2,6
11	-27,3	-10,8	8,6	-0,1	2,4
12	-26,7	-8,6	7,7	-2,4	3,4
Innenstadt-West	-25,3	-9,5	7,8	-1,0	2,6
13					
14					
Eving	-29,6	-10,6	11,5	-1,5	0,6
16	-27,2	-10,9	11,1	-2,2	1,9
17	-22,7	-14,1	11,5	-0,4	3,0
18	-28,9	-11,3	11,2	-1,1	1,3
Schamhorst	-26,3	-12,0	11,2	-1,2	2,1
19	-24,1	-9,1	11,3	-2,6	0,4
20	-23,8	-8,0	8,9	-2,8	2,0
21	-24,3	-9,3	10,1	-2,5	1,7
22	-28,9	-9,9	9,1	-1,4	2,2
Brackel	-25,5	-9,1	9,8	-2,2	1,7
23	-25,6	-8,8	9,4	-2,2	1,5
24	-11,2	-8,7	10,4	-3,8	2,1
25	-22,6	-9,9	11,7	-1,9	0,2
26	-7,7	-9,2	13,4	-4,0	-0,2
Aplerbeck	-15,4	-9,5	11,7	-3,1	0,8
27	-28,7	-7,8	9,4	-2,2	0,5
28	-28,8	-10,0	12,6	-3,4	0,8
29	-20,8	-9,8	13,2	-3,3	0,0
30	-16,9	-8,2	11,4	-3,7	0,3
Hörde	-22,8	-9,9	12,8	-3,2	0,3
31	-15,8	-7,5	12,9	-4,2	-1,1
32	-22,6	-11,0	11,8	-2,6	1,8
33	-22,4	-7,7	10,1	-2,4	0,0
Hornbruch	-20,2	-8,9	11,9	-3,2	0,2
34	-25,8	-12,0	12,5	-3,7	3,2
35	-27,5	-10,4	11,8	-3,7	2,3
36	-28,6	-11,5	11,8	-2,1	1,8
Lütgendortmund	-27,3	-11,3	12,0	-3,2	2,5
37	-29,0	-12,0	10,8	-1,7	2,9
38	-28,0	-13,9	12,4	-1,9	3,5
39	-26,9	-9,7	9,9	-2,2	1,8
Huckarde	-27,9	-11,9	11,1	-1,9	2,6
40	-28,5	-11,1	12,5	-1,8	0,5
41	-33,3	-12,5	10,4	-0,9	3,1
42	-25,8	-9,3	10,7	-3,6	2,2
Mengede	-28,9	-11,2	11,4	-2,1	1,8
Dortmund insgesamt	-24,8	-10,4	11,3	-2,3	1,4

Aufgrund der durch die Streichung des Kommunalwahlbezirkes 15 bedingten Neugliederung ist ein Zeitvergleich auf der Basis der Kommunalwahlbezirke für den Stadtbezirk Eving nicht möglich.

Die direkt gewählten Ratsvertreterinnen und Ratsvertreter		
Wahlbezirk	Name	Partei
	Innenstadt-Nord	
1	Kräft, Ingeborg Hildegard	SPD
2	Jörder, Birgit	SPD
3	Bogdahn, Detlef	SPD
4	Giese, Reinhold Johannes	SPD
	Innenstadt-Ost	
5	Pisula, Thomas	CDU
6	Schneider, Dieter	CDU
7	Grote, Marzell	CDU
8	Foltert, Knud	CDU
	Innenstadt-West	
9	Starke, Jutta	SPD
10	Sauer, Manfred	CDU
11	Utech, Richard	SPD
12	Uhlmann, Theodor	SPD
	Eving	
13	Wendzinski, Marianne	SPD
14	Berndsen, Hendrik	SPD
	Schamhorst	
16	Riesel, Renate	SPD
17	Drabig, Franz-Josef	SPD
18	Carl, Thomas	CDU
	Brackel	
19	Dr. Eiteneyer, Helmut	CDU
20	Weyer, Renate	SPD
21	Gerszewski, Gertrud	SPD
22	Sohn, Friedhelm	SPD
	Aplerbeck	
23	Wilhelm, Bernd	SPD
24	Bitter, Ute	CDU
25	Zuch, Manfred	CDU
26	Reppin, Udo	CDU
	Hörde	
27	Tech, Jan	SPD
28	Nolte, Ulrike	SPD
29	Jung, Hubert	CDU
30	Knieling, Walter	CDU
	Hombruch	
31	Ulrich, Matthias	CDU
32	Semmler, Hans	CDU
33	Adomeit, Christiane	CDU
	Lütgendortmund	
34	Schilling, Angela	SPD
35	Prüsse, Ernst	SPD
36	Schnittker, Gabriele	SPD
	Huckarde	
37	Bade, Marion	SPD
38	Erdmann, Wulf	SPD
39	Ollech, Heinrich	SPD
	Mengede	
40	Lütkehaus, Rudolf	SPD
41	Lehmann, Margret	SPD
42	Hamisch, Helmut	SPD

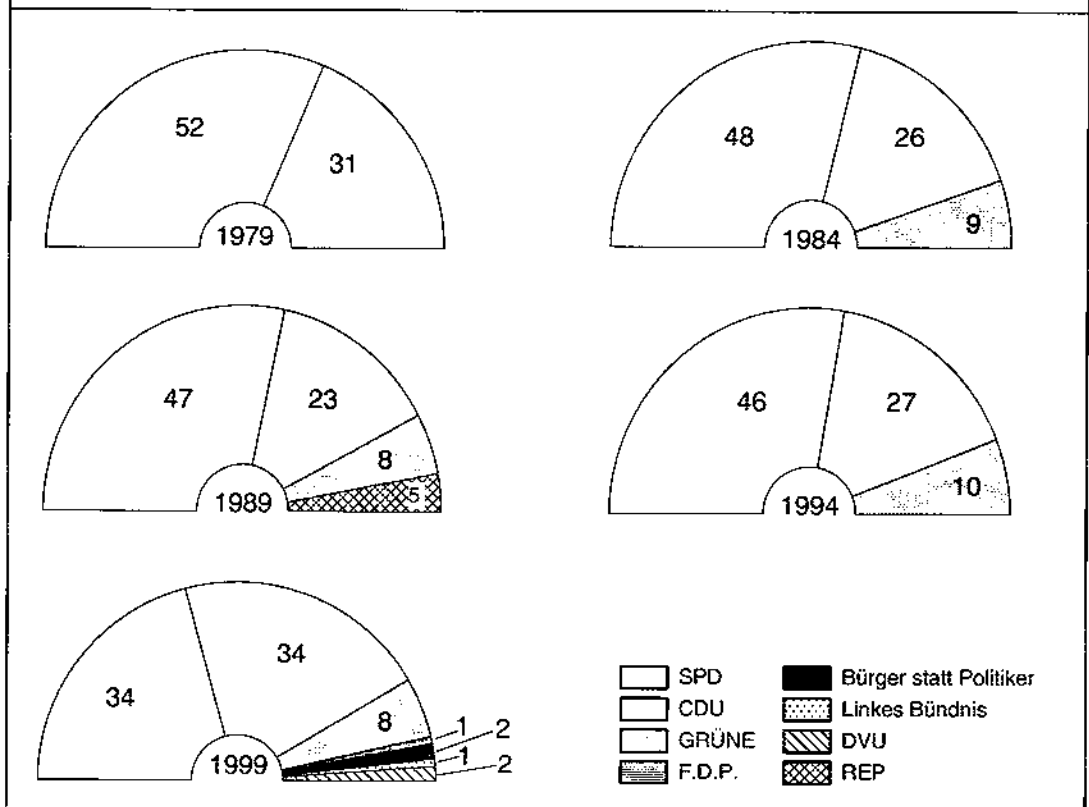
Die aus den Reservelisten gewählten Ratsvertreterinnen und Ratsvertreter	
Partei	Name
SPD	Fischer, Joachim
	Diekneite, Hermann
	Steins, Brigitte
	Müller-Jobst, Wilfriede
	Lührs, Monika Barbara
	Zupfer, Gertrud
	Siemund, Friedhelm
	Brauer, Sabine
CDU	Hovermann, Hans Georg
	Miksch, Adolf
	Liedschulte, Rosemarie
	Krause, Christiane
	Horitzky, Gerda
	Jostes, Manfred
	Neumann, Heinz
	Böhm, Jürgen
	Brunstein, Heinrich W.
	Middendorf, Claudia
	Leniger, Siegfried
	Hengstenberg, Frank
	Euchler, Brunhilde
	Uhrmann, Ute
	Monegel, Ulrich
	Daskalakis, Emmanouil
	Frank, Reinhard
	Offermann, Thomas
	Gierok, Jens-Carsten
GRÜNE	Schneckenburger, Daniela
	Mohr, Jürgen
	Unger, Birgit
	Krüger, Mario Michael
	Kröger-Brenner, Heide Maria
	Rüttgers, Sebastian
	Altunoglu, Göler
	Wetter, Markus Stefan
F.D.P.	Stratenwerth, Klaus
Bürger statt Politiker	Münch, Detlef
	von Rotkey, Edeltraut
Linkes Bündnis	Keller, Astrid
DVU	Branghofer, Max
	Stanko, Waldemar

Aufgrund der im Rahmen des Gesetzes zur Änderung der Kommunalverfassung vom 17.05.1994, Artikel V (Änderung des Kommunalwahlgesetzes), vorzunehmenden Verringerung der Kommunalwahlbezirke auf 41 wurden aus den Kommunalwahlbezirken 13 bis 15 die Kommunalwahlbezirke 13 und 14 gebildet.

Die Ratsvertreterinnen und Ratsvertreter nach der Dauer ihrer ununterbrochenen Zugehörigkeit im Rat

Partei	Geschlecht	... Ratsvertreterinnen/Ratsvertreter gehören dem Rat in der ... Wahlperiode an									Ratsvertreterinnen/Ratsvertreter insgesamt
		1.	2.	3.	4.	5.	6.	7.	8.	9.	
SPD	weiblich	8	4	3	-	1	1	-	-	-	17
	männlich	4	4	5	1	3	-	-	-	-	17
	insgesamt	12	8	8	1	4	1	-	-	-	34
CDU	weiblich	5	1	1	1	-	-	-	-	-	8
	männlich	14	8	1	1	1	-	1	-	-	26
	insgesamt	19	9	2	2	1	-	1	-	-	34
GRÜNE	weiblich	2	2	-	-	-	-	-	-	-	4
	männlich	1	2	1	-	-	-	-	-	-	4
	insgesamt	3	4	1	-	-	-	-	-	-	8
F.D.P.	weiblich	-	-	-	-	-	-	-	-	-	-
	männlich	1	-	-	-	-	-	-	-	-	1
	insgesamt	1	-	-	-	-	-	-	-	-	1
Bürger statt Politiker	weiblich	1	-	-	-	-	-	-	-	-	1
	männlich	1	-	-	-	-	-	-	-	-	1
	insgesamt	2	-	-	-	-	-	-	-	-	2
Linkes Bündnis	weiblich	1	-	-	-	-	-	-	-	-	1
	männlich	-	-	-	-	-	-	-	-	-	-
	insgesamt	1	-	-	-	-	-	-	-	-	1
DVU	weiblich	-	-	-	-	-	-	-	-	-	-
	männlich	2	-	-	-	-	-	-	-	-	2
	insgesamt	2	-	-	-	-	-	-	-	-	2

Die Sitzverteilung im Dortmunder Rat seit 1979



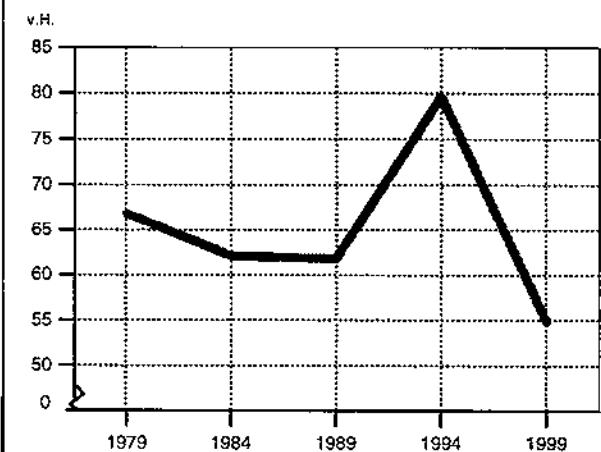
Die Stimmbezirke mit SPD- und CDU-Mehrheit nach Stadtbezirken

Stadtbezirk	SPD		CDU		Stimmbezirke insgesamt
	absolute Mehrheit	einfache Mehrheit	absolute Mehrheit	einfache Mehrheit	
Innenstadt-West	8	17	1	17	43
Innenstadt-Nord	9	20	0	1	30
Innenstadt-Ost	5	13	8	21	47
Innenstadt	22	50	9	39	120
Eving	18	7	0	3	28
Scharnhorst	14	11	8	6	39
Brackel	9	23	4	10	46
Aplerbeck	2	17	4	20	43
Hörde	8	14	11	12	45
Hombruch	5	11	11	22	49
Lütgendortmund	17	15	0	12	44
Huckarde	13	12	2	2	29
Mengede	17	9	1	6	33
Außenstadt	103	119	41	93	356
Dortmund insgesamt	125	169	50	132	476

Die Wahlbeteiligung am Wahntag - ohne Briefwahl -

Uhrzeit (von 8:00 bis Uhr)	Wahlbeteiligung
10:45 Uhr	11,1
13:00 Uhr	22,9
15:00 Uhr	31,5
17:00 Uhr	39,8
18:00 Uhr	44,1

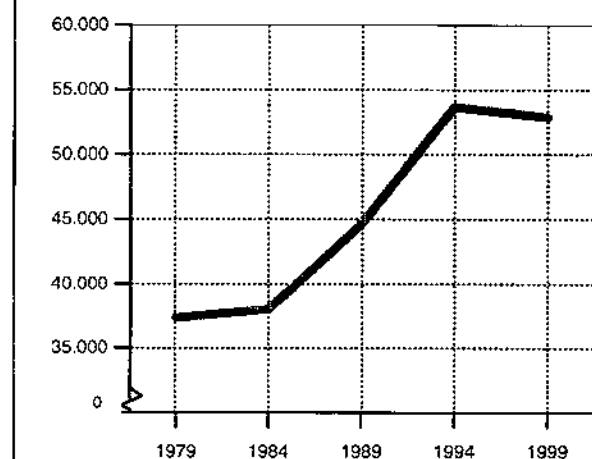
Die Entwicklung der Wahlbeteiligung seit 1979



Die ausgestellten Wahlscheine nach Stadt- und Kommunalwahlbezirken

Kommunalwahlbezirk/ Stadtbezirk	Wahlscheine		Kommunalwahlbezirk/ Stadtbezirk	Wahlscheine	
	Anzahl	in % der Wahl- berechtigten		Anzahl	in % der Wahl- berechtigten
1	466	6,8	23	969	11,6
2	677	6,6	24	1.518	13,7
3	451	5,6	25	1.477	14,1
4	409	6,5	26	2.513	16,9
Innenstadt-Nord	2.003	6,4	Aplerbeck	6.477	14,5
5	1.052	11,8	27	769	9,1
6	2.265	15,8	28	836	8,9
7	1.903	16,8	29	1.854	15,2
8	1.395	15,2	30	2.509	19,7
Innenstadt-Ost	6.615	15,1	Hörde	5.968	14,0
9	1.245	13,3			
10	1.499	14,0	31	3.113	20,6
11	800	9,4	32	1.908	13,7
12	1.213	10,2	33	2.232	14,4
Innenstadt-West	4.757	11,8	Hombruch	7.253	16,3
13	1.296	10,2	34	1.457	11,5
14	1.137	8,9	35	1.379	10,3
Eving	2.433	9,6	36	1.344	10,9
16	953	8,5	Lütgendortmund	4.180	10,9
17	1.015	8,3	37	766	9,4
18	910	7,6	38	722	8,7
Scharmhorst	2.878	8,1	39	1.011	9,9
19	1.240	13,0	Huckarde	2.499	9,4
20	1.604	13,0	40	811	8,1
21	1.287	12,4	41	650	7,7
22	1.158	8,5	42	1.056	10,0
Brackel	5.289	11,5	Mengede	2.517	8,7
			Dortmund insgesamt	52.869	11,8

Die ausgestellten Wahlscheine seit 1979



Die Antragsteller der Briefwahl nach Altersgruppen und Geschlecht

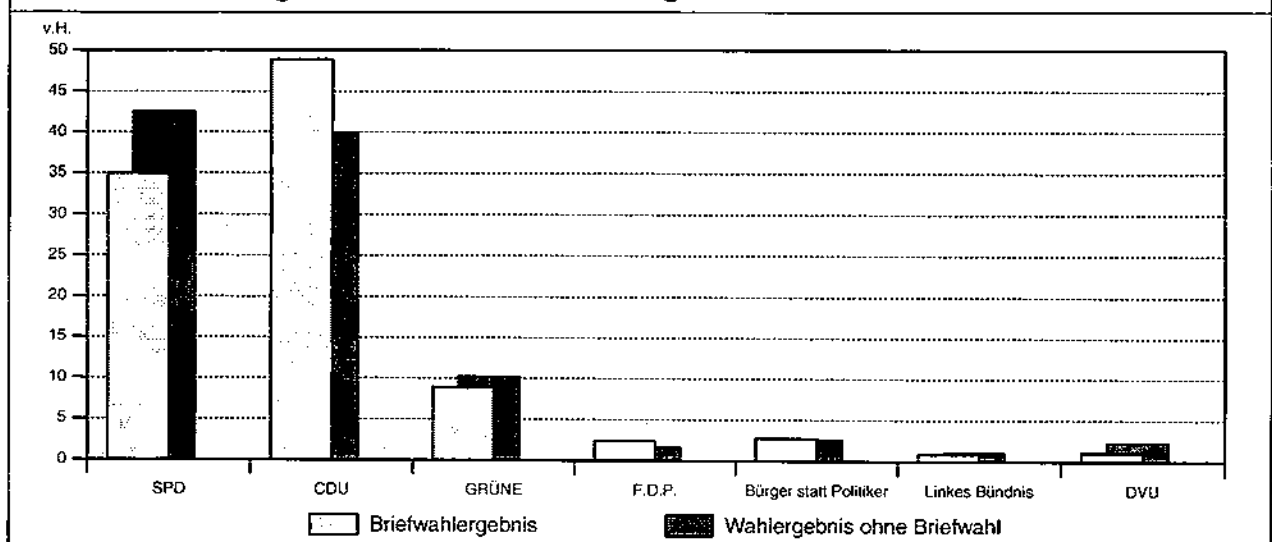
Altersgruppe von ... bis unter ...	Antragsteller in % der Wahlberechtigten ihrer Alters- und Geschlechtsgruppe		
	Männer	Frauen	Insgesamt
16 - 21 Jahre	5,2	5,4	5,3
21 - 25 Jahre	6,4	9,5	8,0
25 - 30 Jahre	6,7	9,1	7,8
30 - 35 Jahre	8,6	9,0	8,8
35 - 40 Jahre	7,1	8,5	7,8
40 - 45 Jahre	8,2	9,7	8,9
45 - 50 Jahre	10,4	11,1	10,8
50 - 60 Jahre	13,6	15,6	14,6
60 - 70 Jahre	16,8	16,9	16,8
70 Jahre u. ä.	18,5	17,9	18,1
Insgesamt	11,3	12,9	12,2

Auf der Basis einer Auswertung von 48 ausgewählten Stimmbezirken (von 479).

Der Einfluß des Briefwahlergebnisses auf das Gesamtergebnis seit 1989

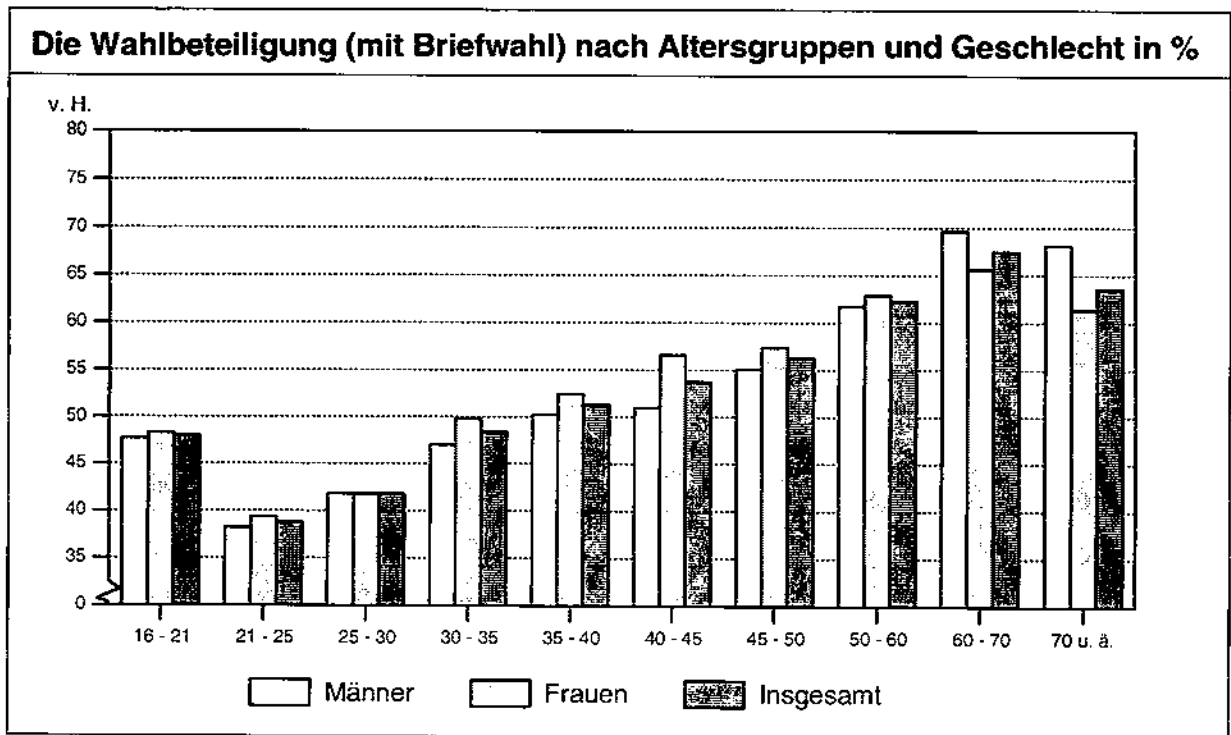
Parteien		Anteil der Parteien am Briefwahlaufkommen		Vergleichende Darstellung			
				ohne Briefwahl		mit Briefwahl	
		absolut	prozentual	absolut	prozentual	absolut	prozentual
SPD	1989	19.533	47,0	126.252	53,9	145.785	52,9
	1994	21.584	43,8	156.194	52,7	177.778	51,4
	1999	17.290	35,0	82.529	42,5	99.819	41,0
CDU	1989	12.741	30,6	58.100	24,8	70.841	25,7
	1994	17.917	36,3	87.284	29,4	105.201	30,4
	1999	24.196	48,9	77.421	39,9	101.617	41,7
GRÜNE	1989	4.210	10,1	22.678	9,7	26.888	9,8
	1994	6.541	13,3	35.582	12,0	42.123	12,2
	1999	4.419	8,9	19.737	10,2	24.156	9,9
Sonstige	1989	5.105	12,3	27.132	11,6	32.237	11,7
	1994	3.264	6,6	17.516	5,9	20.780	6,0
	1999	3.531	7,2	14.422	7,5	17.953	7,4

Das Briefwahlergebnis und das Gesamtergebnis der Ratswahl 1999



Die Wahlbeteiligung nach Altersgruppen und Geschlecht in %						
Altersgruppe von ... bis unter ...	Männer		Frauen		Insgesamt	
	mit Briefwahl	ohne Briefwahl	mit Briefwahl	ohne Briefwahl	mit Briefwahl	ohne Briefwahl
16 - 21 Jahre	47,7	43,9	48,3	43,0	48,0	43,4
21 - 25 Jahre	38,2	33,5	39,4	30,3	38,8	31,9
25 - 30 Jahre	41,8	34,8	41,8	32,9	41,8	33,9
30 - 35 Jahre	47,0	38,5	49,8	40,1	48,4	39,3
35 - 40 Jahre	50,2	43,5	52,4	44,0	51,3	43,7
40 - 45 Jahre	51,0	42,6	56,6	47,9	53,7	45,2
45 - 50 Jahre	55,1	44,4	57,4	46,5	56,3	45,5
50 - 60 Jahre	61,7	47,3	62,9	47,2	62,3	47,3
60 - 70 Jahre	69,6	52,5	65,6	48,3	67,5	50,3
70 Jahre u. ä.	68,1	49,9	61,4	43,0	63,6	45,3
zusammen	55,9	44,5	56,8	43,7	56,3	44,1

Auf der Basis einer Auswertung von 48 ausgewählten Stimmbezirken (von 479).

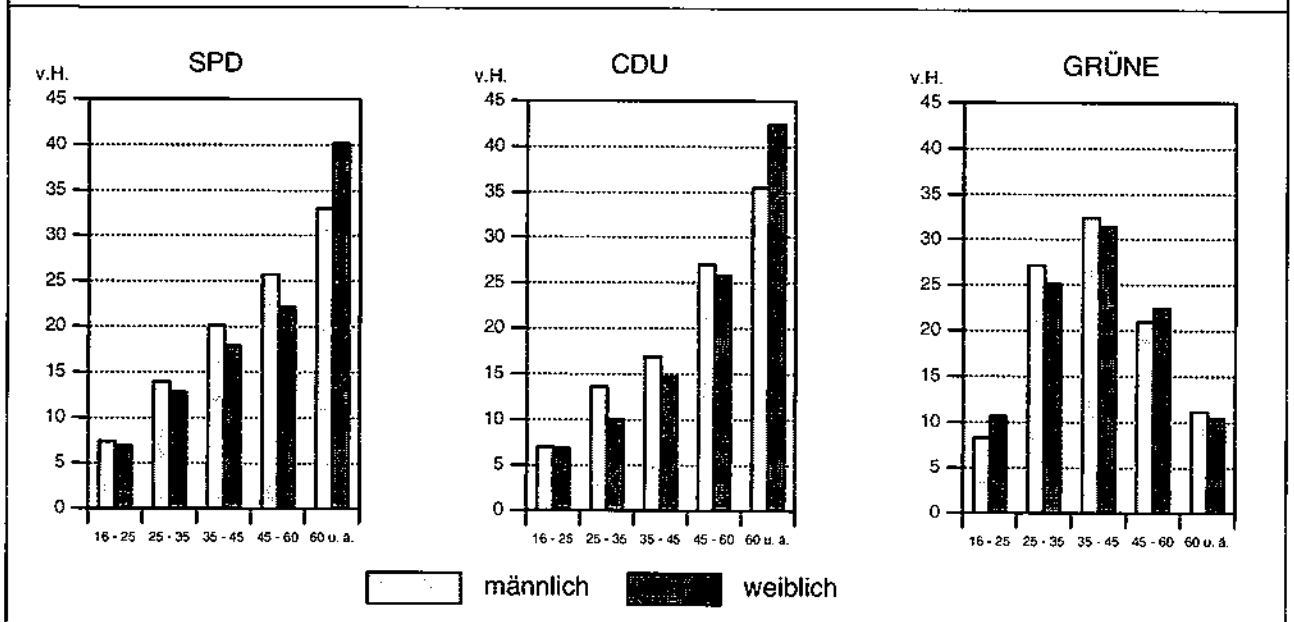


Der Altersaufbau der männlichen und weiblichen Wähler nach Parteien

Altersgruppe von ... bis unter ...	Ungültige Stimmen	SPD	CDU	GRÜNE	F.D.P.	Bürger statt Politiker	Linkes Bündnis	DVU	Wähler insgesamt
Männer									
16 bis 25 Jahre	20,8	7,4	7,0	8,3	19,0	7,2	17,1	24,9	8,3
25 bis 35 Jahre	6,9	13,9	13,6	27,1	16,5	15,9	25,0	15,7	15,6
35 bis 45 Jahre	13,9	20,1	16,9	32,4	19,0	21,9	24,3	13,8	20,1
45 bis 60 Jahre	30,6	25,7	27,0	20,9	19,6	26,7	22,1	21,0	25,4
60 Jahre und älter	27,8	33,0	35,5	11,2	25,9	28,3	11,4	24,6	30,6
Zusammen	100,0	100,0	100,0	100,0	100,0	100,0	100,0	100,0	100,0
Frauen									
16 bis 25 Jahre	7,7	6,9	6,9	10,7	11,0	13,7	10,7	24,6	7,8
25 bis 35 Jahre	17,9	12,8	10,1	25,1	11,0	17,1	26,7	14,0	13,4
35 bis 45 Jahre	20,5	17,9	14,7	31,4	16,8	22,1	17,3	21,1	18,4
45 bis 60 Jahre	17,9	22,2	25,8	22,4	29,7	23,6	29,3	16,7	23,8
60 Jahre und älter	35,9	40,2	42,5	10,4	31,6	23,6	16,0	23,7	36,6
Zusammen	100,0	100,0	100,0	100,0	100,0	100,0	100,0	100,0	100,0
Insgesamt									
16 bis 25 Jahre	14,0	7,1	6,9	9,6	15,0	10,5	14,9	24,8	8,0
25 bis 35 Jahre	12,7	13,3	11,8	26,0	13,7	16,5	25,6	15,3	14,5
35 bis 45 Jahre	17,3	18,9	15,7	31,9	17,9	22,0	21,9	15,8	19,2
45 bis 60 Jahre	24,0	23,8	26,4	21,7	24,6	25,1	24,7	19,8	24,6
60 Jahre und älter	32,0	36,8	39,2	10,8	28,8	25,9	13,0	24,3	33,7
Zusammen	100,0	100,0	100,0	100,0	100,0	100,0	100,0	100,0	100,0

Auf der Basis einer Auswertung von 48 ausgewählten Stimmbezirken (von 479).

Der Altersaufbau der Wählerinnen und Wähler nach ausgewählten Parteien

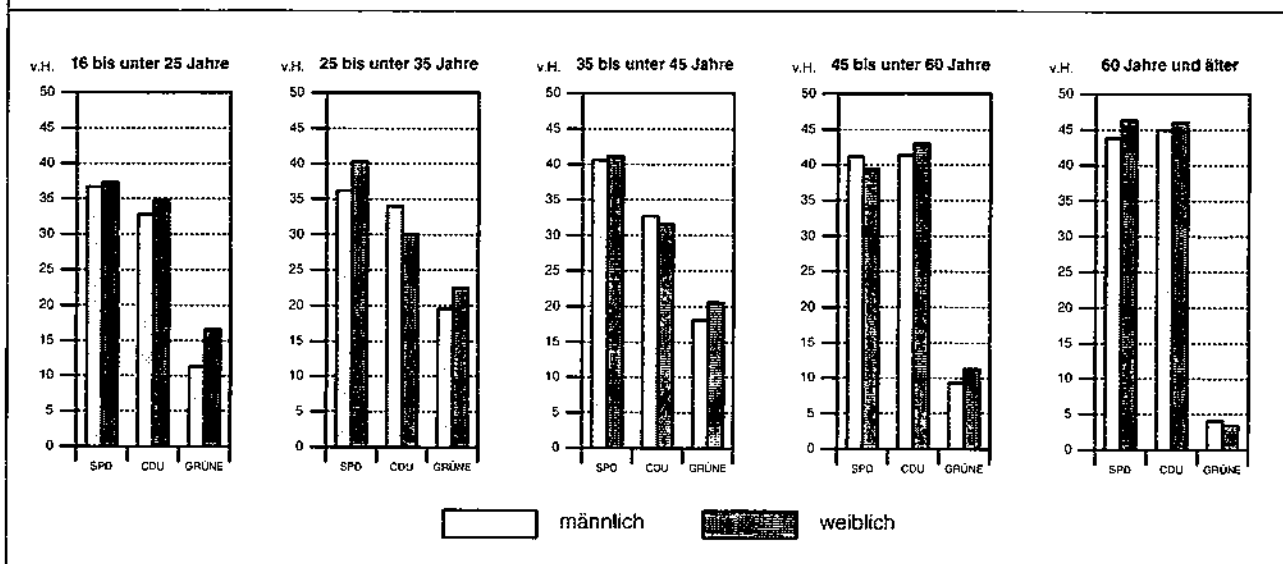


Die Parteienergebnisse nach Altersgruppen und Geschlecht

Altersgruppe von ... bis unter ...	SPD	CDU	GRÜNE	F.D.P.	Bürger statt Politiker	Linkes Bündnis	DVU	Gültige Stimmen insgesamt
Männer								
16 bis 25 Jahre	36,7	32,8	11,3	3,9	2,3	3,1	9,9	100
25 bis 35 Jahre	36,2	34,0	19,6	1,8	2,7	2,4	3,3	100
35 bis 45 Jahre	40,6	32,7	18,1	1,6	2,9	1,8	2,2	100
45 bis 60 Jahre	41,2	41,4	9,3	1,3	2,8	1,3	2,7	100
60 Jahre und älter	43,8	45,0	4,1	1,4	2,5	0,6	2,6	100
Zusammen	40,7	38,9	11,3	1,7	2,7	1,5	3,3	100
Frauen								
16 bis 25 Jahre	37,3	34,9	16,6	2,1	4,6	1,0	3,5	100
25 bis 35 Jahre	40,3	30,0	22,5	1,2	3,3	1,5	1,2	100
35 bis 45 Jahre	41,2	31,6	20,6	1,4	3,1	0,7	1,3	100
45 bis 60 Jahre	39,5	43,0	11,3	1,9	2,6	0,9	0,8	100
60 Jahre und älter	46,4	46,1	3,5	1,3	1,7	0,3	0,7	100
Zusammen	42,3	39,6	12,1	1,5	2,6	0,7	1,1	100
Insgesamt								
16 bis 25 Jahre	37,0	33,9	14,0	3,0	3,5	2,0	6,7	100
25 bis 35 Jahre	38,2	32,0	21,0	1,5	3,0	2,0	2,3	100
35 bis 45 Jahre	40,9	32,2	19,4	1,5	3,0	1,3	1,8	100
45 bis 60 Jahre	40,3	42,2	10,3	1,6	2,7	1,1	1,7	100
60 Jahre und älter	45,3	45,6	3,7	1,4	2,0	0,4	1,6	100
Zusammen	41,5	39,3	11,7	1,6	2,6	1,1	2,2	100

Auf der Basis einer Auswertung von 48 ausgewählten Stimmbezirken (von 479).

Die Parteienergebnisse nach Altersgruppen und Geschlecht



Die Ergebnisse der Ratswahl im Vergleich der 20 größten Städte Nordrhein-Westfalens - prozentuale Ergebnisse -

Gebiet	Wahlbeteiligung	SPD	CDU	GRÜNE	F.D.P.	Sonstige
Köln	45,8	30,3	45,2	15,7	4,1	4,5
Essen	49,3	35,0	49,4	8,1	2,9	4,6
Dortmund	54,9	41,0	41,7	9,9	1,8	5,6
Düsseldorf	50,2	35,2	49,4	7,1	4,3	4,0
Duisburg	44,2	45,3	41,5	6,0	2,6	4,5
Bochum	51,0	41,3	40,5	10,6	2,9	4,8
Wuppertal	50,4	37,8	46,3	6,8	4,6	4,5
Bielefeld	57,9	31,3	45,7	10,6	3,3	9,1
Bonn	57,2	27,6	51,0	10,3	5,8	5,3
Gelsenkirchen	44,4	41,6	41,9	6,0	2,1	8,2
Münster	65,2	26,2	54,0	11,2	5,0	3,5
Mönchengladbach	44,7	28,4	48,8	7,7	5,9	9,2
Krefeld	49,8	28,6	55,9	7,0	3,9	4,6
Aachen	58,9	32,3	49,5	10,9	4,4	2,9
Oberhausen	46,5	50,1	37,9	5,9	3,0	3,2
Hagen	49,9	39,8	45,5	5,9	4,6	4,2
Hamm	53,8	35,8	49,6	5,4	2,4	6,8
Herne	47,2	44,5	40,1	6,4	1,8	7,1
Mülheim a. d. Ruhr	53,2	42,3	39,3	6,0	6,8	5,6
Solingen	48,7	29,6	50,6	5,9	6,6	7,2
NW insgesamt	55,0	33,9	50,3	7,3	4,3	4,0

Die Ergebnisveränderungen der Ratswahlen 1999/1994 im Vergleich der 20 größten Städte Nordrhein-Westfalens - in Prozentpunkten -

Gebiet	Wahlbeteiligung ¹⁾	SPD	CDU	GRÜNE ²⁾	F.D.P.	Sonstige
Köln	-33,2	-12,2	11,3	-0,5	0,6	0,7
Essen	-29,4	-14,3	15,8	-2,8	0,1	1,1
Dortmund	-24,8	-10,4	11,3	-2,3	-0,3	1,6
Düsseldorf	-29,4	-6,3	9,7	-5,6	0,5	1,7
Duisburg	-34,2	-13,2	12,8	-2,7	0,9	2,2
Bochum	-30,6	-9,2	11,1	-2,0	1,2	-1,0
Wuppertal	-29,6	-2,7	7,2	-4,8	0,3	0,0
Bielefeld	-24,9	-10,0	9,5	-1,9	0,8	1,7
Bonn	-26,5	-7,7	9,9	-3,3	1,2	-0,1
Gelsenkirchen	-32,8	-14,1	12,9	-3,9	0,6	4,2
Münster	-19,6	-6,5	9,9	-5,5	0,8	1,2
Mönchengladbach	-31,3	-8,9	5,3	-2,6	0,8	5,5
Krefeld	-28,2	-7,6	9,1	-2,4	0,9	-0,1
Aachen	-23,7	-4,2	4,0	-1,0	0,9	0,3
Oberhausen	-32,9	-7,6	8,5	-1,0	0,2	0,2
Hagen	-29,2	-8,9	10,0	-2,3	1,4	-0,2
Hamm	-27,3	-5,7	7,5	-1,2	0,7	-1,2
Herne	-32,1	-13,5	11,3	-2,9	0,5	4,5
Mülheim a. d. Ruhr	-29,7	1,6	1,9	-8,7	3,1	2,2
Solingen	-31,6	-11,7	10,6	-2,4	-0,2	3,5
NW insgesamt	-26,7	-8,4	10,0	-2,9	0,5	0,5

¹⁾ Beim Vergleich der Wahlbeteiligung ist zu berücksichtigen, daß 1994 die Kommunalwahlen zusammen mit der Bundestagswahl stattfanden.

²⁾ 1994: Einschließlich 'GAL' in Essen, Münster und Hamm, 'GRÜNE/BLB' in Bielefeld, 'BL/OD' in Oberhausen und 'WG GRÜNE' in Herne.

Die Ratswahlergebnisse in den sechs Landtagswahlkreisen

Merkmal	129		130		131		132		133		134	
Wahlberechtigte	69.959		64.112		70.875		81.259		78.974		82.902	
Wähler insgesamt	36.775		32.255		35.376		44.091		49.676		47.944	
dar. mit Wahlschein	7.422		6.938		5.853		7.762		11.188		10.860	
Wahlbeteiligung in v.H.	52,6		50,3		49,9		54,3		62,9		57,8	
Ungültige Stimmen	359		306		465		553		445		444	
Gültige Stimmen	36.416		31.949		34.911		43.538		49.231		47.500	
Von den gültigen Stimmen entfielen auf	abs.	proz.	abs.	proz.	abs.	proz.	abs.	proz.	abs.	proz.	abs.	proz.
SPD	14.402	39,5	12.307	38,5	17.276	49,5	19.449	44,7	17.962	36,5	18.423	38,8
CDU	13.725	37,7	13.525	42,3	12.908	37,0	17.719	40,7	22.553	45,8	21.187	44,6
GRÜNE	5.368	14,7	3.625	11,3	2.150	6,2	3.346	7,7	5.037	10,2	4.630	9,7
F.D.P.	638	1,8	670	2,1	450	1,3	618	1,4	998	2,0	973	2,0
Bürger statt Politiker	839	2,3	773	2,4	838	2,4	1.069	2,5	1.735	3,5	1.109	2,3
Linkes Bündnis	695	1,9	407	1,3	208	0,6	274	0,6	348	0,7	414	0,9
DVU	749	2,1	642	2,0	1.081	3,1	1.063	2,4	598	1,2	764	1,6

Die Neugliederung der Bundestagswahlkreise

Wahlkreis 143 / Dortmund I	Innenstadt-West
	Innenstadt-Ost
	Hombruch
	Huckarde
	Lütgendortmund
	Mengede
Wahlkreis 144 / Dortmund II	Innenstadt-Nord
	Aplerbeck
	Brackel
	Eving
	Hörde
	Scharnhorst

Nach dem Wahlkreisneueinteilungsgesetz vom 01.07.1998 ist Dortmund bei zukünftigen Bundestagswahlen nur noch in zwei Wahlkreise eingeteilt.

Die Ratswahlergebnisse in den zwei Bundestagswahlkreisen

Merkmal	143		144	
Wahlberechtigte	222.563		225.518	
Wähler insgesamt	123.819		122.298	
dar. mit Wahlschein	26.342		23.681	
Wahlbeteiligung in v.H.	55,6		54,2	
Ungültige Stimmen	1.248		1.324	
Gültige Stimmen	122.571		120.974	
Von den gültigen Stimmen entfielen auf	abs.	proz.	abs.	proz.
SPD	48.686	39,7	51.133	42,3
CDU	51.772	42,2	49.845	41,2
GRÜNE	13.162	10,7	10.994	9,1
F.D.P.	2.406	2,0	1.941	1,6
Bürger statt Politiker	2.860	2,3	3.503	2,9
Linkes Bündnis	1.305	1,1	1.041	0,9
DVU	2.380	1,9	2.517	2,1

D.

Die Ergebnisse der Wahl der Bezirksvertretungen



D. Die Ergebnisse der Wahl der Bezirksvertretungen

	Seite
Tabelle: Die Ergebnisse der Bezirksvertretungswahlen in den 41 Kommunalwahlbezirken und den 12 Stadtbezirken - absolute Ergebnisse -	45
Tabelle: Die Ergebnisse der Bezirksvertretungswahlen in den 41 Kommunalwahlbezirken und den 12 Stadtbezirken - prozentuale Ergebnisse -	46
Tabelle: Die Ergebnisveränderungen der Bezirksvertretungswahlen 1999/1994 in den 41 Kommunalwahlbezirken und den 12 Stadtbezirken - in Prozentpunkten -	47
Tabelle: Der Einfluß des Briefwahlergebnisses auf das Gesamtergebnis	48
Grafik: Die Sitzverteilung in den 12 Stadtbezirksvertretungen	48
Tabelle: Die Sitzverteilung in den Bezirksvertretungen seit 1984	49
Anhang: Ergebnis und prozentuale Stimmenverteilung der Wahl des Rates und der Bezirksvertretungen in den Stimmbezirken	C/D 1

Die Ergebnisse der Bezirksvertretungswahlen in den 41 Kommunalwahlbezirken und den 12 Stadtbezirken - absolute Ergebnisse -

Kommunalwahlbezirk / Stadtbezirk	Wahlberechtigte	Wähler	Gültige Stimmen	Von den gültigen Stimmen entfielen auf						
				SPD	CDU	GRÜNE	F.D.P.	Bürger statt Politiker	Linkes Bündnis	DVU
1	6.875	2.735	2.698	1.171	910	348	19	77	86	87
2	10.251	3.852	3.775	1.557	1.364	488	32	108	89	137
3	8.026	2.547	2.479	1.126	752	347	31	76	75	72
4	6.284	2.423	2.379	1.165	778	210	21	53	50	102
Innenstadt-Nord	31.436	11.557	11.331	5.019	3.804	1.393	103	314	300	398
5	8.882	4.556	4.456	1.502	1.990	858	106	-	-	-
6	14.292	8.774	8.681	3.109	4.391	878	303	-	-	-
7	11.330	7.070	6.977	2.241	3.612	927	197	-	-	-
8	9.183	5.663	5.588	1.822	2.569	1.060	137	-	-	-
Innenstadt-Ost	43.687	26.063	25.702	8.674	12.562	3.723	743	-	-	-
9	9.331	5.612	5.537	2.014	2.045	1.179	100	-	136	63
10	10.694	5.829	5.792	1.635	2.482	1.267	144	-	192	72
11	8.467	4.049	3.980	1.517	1.357	834	65	-	127	80
12	11.837	6.383	6.275	3.243	2.052	552	89	-	106	233
Innenstadt-West	40.329	21.873	21.584	8.409	7.936	3.832	398	-	561	448
13	12.666	6.492	6.383	3.228	2.290	436	66	177	-	186
14	12.760	6.328	6.222	3.339	2.047	379	58	181	-	218
Eving	25.426	12.820	12.605	6.567	4.337	815	124	358	-	404
16	11.196	5.900	5.822	2.804	2.225	447	57	140	-	149
17	12.227	6.256	6.151	3.262	2.139	331	46	156	-	217
18	11.995	5.961	5.811	2.498	2.600	356	60	131	-	166
Schamhorst	35.418	18.117	17.784	8.564	6.964	1.134	163	427	-	532
19	9.574	5.650	5.591	2.415	2.398	459	74	146	-	99
20	12.351	7.381	7.306	3.235	2.959	657	118	195	-	142
21	10.347	6.084	6.016	2.677	2.329	582	113	196	-	119
22	13.569	6.858	6.700	3.012	2.673	579	94	155	-	187
Brackel	45.841	25.973	25.613	11.339	10.359	2.277	399	692	-	547
23	8.331	4.812	4.753	2.068	1.761	463	55	325	-	81
24	11.053	6.851	6.788	2.491	2.720	832	115	544	-	86
25	10.450	6.539	6.459	2.483	2.769	755	101	277	-	74
26	14.845	10.093	9.994	3.399	4.738	1.096	219	428	-	104
Aplerbeck	44.679	28.295	27.994	10.441	11.988	3.146	490	1.574	-	345
27	8.423	4.137	4.076	1.962	1.372	476	58	208	-	-
28	9.360	4.424	4.352	2.067	1.638	407	34	206	-	-
29	12.231	7.965	7.833	2.952	3.602	825	160	294	-	-
30	12.704	8.959	8.860	2.733	4.739	823	253	312	-	-
Hörde	42.718	25.485	25.121	9.714	11.351	2.531	505	1.020	-	-
31	15.093	10.741	10.623	2.969	6.183	933	277	261	-	-
32	13.936	8.420	8.268	3.279	3.664	905	129	291	-	-
33	15.488	9.520	9.413	3.537	4.039	1.330	193	314	-	-
Hombruch	44.517	28.681	28.304	9.785	13.886	3.168	599	866	-	-
34	12.633	6.765	6.642	2.890	2.538	788	142	284	-	-
35	13.383	6.473	6.387	3.014	2.485	563	63	262	-	-
36	12.369	6.061	5.975	2.806	2.468	405	61	235	-	-
Lütgendortmund	38.385	19.299	19.004	8.710	7.491	1.756	266	781	-	-
37	8.126	4.107	4.042	1.879	1.669	222	58	100	-	114
38	8.327	4.260	4.211	2.168	1.448	250	42	132	-	171
39	10.196	5.363	5.299	2.594	2.024	354	56	127	-	144
Huckarde	26.649	13.730	13.552	6.641	5.141	826	156	359	-	429
40	10.053	4.947	4.883	2.415	1.871	383	63	-	-	151
41	8.403	3.760	3.699	1.936	1.289	265	42	-	-	147
42	10.540	5.472	5.367	2.280	2.320	493	98	-	-	176
Mengede	28.996	14.179	13.949	6.631	5.480	1.161	203	-	-	474
Dortmund insgesamt	448.081	246.072	242.533	100.494	101.299	25.762	4.149	6.391	861	3.577

Aufgrund der im Rahmen des Gesetzes zur Änderung der Kommunalverfassung vom 17.05.1994, Artikel V (Änderung des Kommunalwahlgesetzes), vorzunehmenden Verringerung der Kommunalwahlbezirke auf 41 wurden aus den Kommunalwahlbezirken 13 bis 15 die Kommunalwahlbezirke 13 und 14 gebildet.

Die Ergebnisse der Bezirksvertretungswahlen in den 41 Kommunalwahlbezirken und den 12 Stadtbezirken - prozentuale Ergebnisse -

Kommunalwahlbezirk / Stadtbezirk	Wahlbeteiligung	Von den gültigen Stimmen entfielen auf						
		SPD	CDU	GRÜNE	F.D.P.	Bürger statt Politiker	Linkes Bündnis	DVU
1	39,8	43,4	33,7	12,9	0,7	2,9	3,2	3,2
2	37,6	41,2	36,1	12,9	0,8	2,9	2,4	3,6
3	31,7	45,4	30,3	14,0	1,3	3,1	3,0	2,9
4	38,6	49,0	32,7	8,8	0,9	2,2	2,1	4,3
Innenstadt-Nord	36,8	44,3	33,6	12,3	0,9	2,8	2,6	3,5
5	51,3	33,7	44,7	19,3	2,4	-	-	-
6	61,4	35,8	50,6	10,1	3,5	-	-	-
7	62,4	32,1	51,8	13,3	2,8	-	-	-
8	61,7	32,6	46,0	19,0	2,5	-	-	-
Innenstadt-Ost	59,7	33,7	48,9	14,5	2,9	-	-	-
9	60,1	36,4	36,9	21,3	1,8	-	2,5	1,1
10	54,5	28,2	42,9	21,9	2,5	-	3,3	1,2
11	47,8	38,1	34,1	21,0	1,6	-	3,2	2,0
12	53,9	51,7	32,7	8,8	1,4	-	1,7	3,7
Innenstadt-West	54,2	39,0	36,8	17,8	1,8	-	2,6	2,1
13	51,3	50,6	35,9	6,8	1,0	2,8	-	2,9
14	49,6	53,7	32,9	6,1	0,9	2,9	-	3,5
Eving	50,4	52,1	34,4	6,5	1,0	2,8	-	3,2
16	52,7	48,2	38,2	7,7	1,0	2,4	-	2,6
17	51,2	53,0	34,8	5,4	0,7	2,5	-	3,5
18	49,7	43,0	44,7	6,1	1,0	2,3	-	2,9
Schamhorst	51,2	48,2	39,2	6,4	0,9	2,4	-	3,0
19	59,0	43,2	42,9	8,2	1,3	2,6	-	1,8
20	59,8	44,3	40,5	9,0	1,6	2,7	-	1,9
21	58,8	44,5	38,7	9,7	1,9	3,3	-	2,0
22	50,5	45,0	39,9	8,6	1,4	2,3	-	2,8
Brackel	56,7	44,3	40,4	8,9	1,6	2,7	-	2,1
23	57,8	43,5	37,1	9,7	1,2	6,8	-	1,7
24	62,0	36,7	40,1	12,3	1,7	8,0	-	1,3
25	62,6	38,4	42,9	11,7	1,6	4,3	-	1,1
26	68,0	34,0	47,5	11,0	2,2	4,3	-	1,0
Aplerbeck	63,3	37,3	42,8	11,2	1,8	5,6	-	1,2
27	49,1	48,1	33,7	11,7	1,4	5,1	-	-
28	47,3	47,5	37,6	9,4	0,8	4,7	-	-
29	65,1	37,7	46,0	10,5	2,0	3,8	-	-
30	70,5	30,8	53,5	9,3	2,9	3,5	-	-
Hörde	59,7	38,7	45,2	10,1	2,0	4,1	-	-
31	71,2	27,9	58,2	8,8	2,6	2,5	-	-
32	60,4	39,7	44,3	10,9	1,6	3,5	-	-
33	61,5	37,6	42,9	14,1	2,1	3,3	-	-
Hombruch	64,4	34,6	49,1	11,2	2,1	3,1	-	-
34	53,6	43,5	38,2	11,9	2,1	4,3	-	-
35	48,4	47,2	38,9	8,8	1,0	4,1	-	-
36	49,0	47,0	41,3	6,8	1,0	3,9	-	-
Lütgendortmund	50,3	45,8	39,4	9,2	1,4	4,1	-	-
37	50,5	46,5	41,3	5,5	1,4	2,5	-	2,8
38	51,2	51,5	34,4	5,9	1,0	3,1	-	4,1
39	52,6	49,0	38,2	6,7	1,1	2,4	-	2,7
Huckarde	51,5	49,0	37,9	6,1	1,2	2,6	-	3,2
40	49,2	49,5	38,3	7,8	1,3	-	-	3,1
41	44,7	52,3	34,8	7,7	1,1	-	-	4,0
42	51,9	42,5	43,2	9,2	1,8	-	-	3,3
Mengede	48,9	47,5	39,3	8,3	1,5	-	-	3,4
Dortmund insgesamt	54,9	41,4	41,8	10,6	1,7	2,6	0,4	1,5

Aufgrund der im Rahmen des Gesetzes zur Änderung der Kommunalverfassung vom 17.05.1994, Artikel V (Änderung des Kommunalwahlgesetzes), vorzunehmenden Verringerung der Kommunalwahlbezirke auf 41 wurden aus den Kommunalwahlbezirken 13 bis 15 die Kommunalwahlbezirke 13 und 14 gebildet.

**Die Ergebnisveränderungen der Bezirksvertretungswahlen
1999/1994 in den 41 Kommunalwahlbezirken und den 12
Stadtbezirken - in Prozentpunkten -**

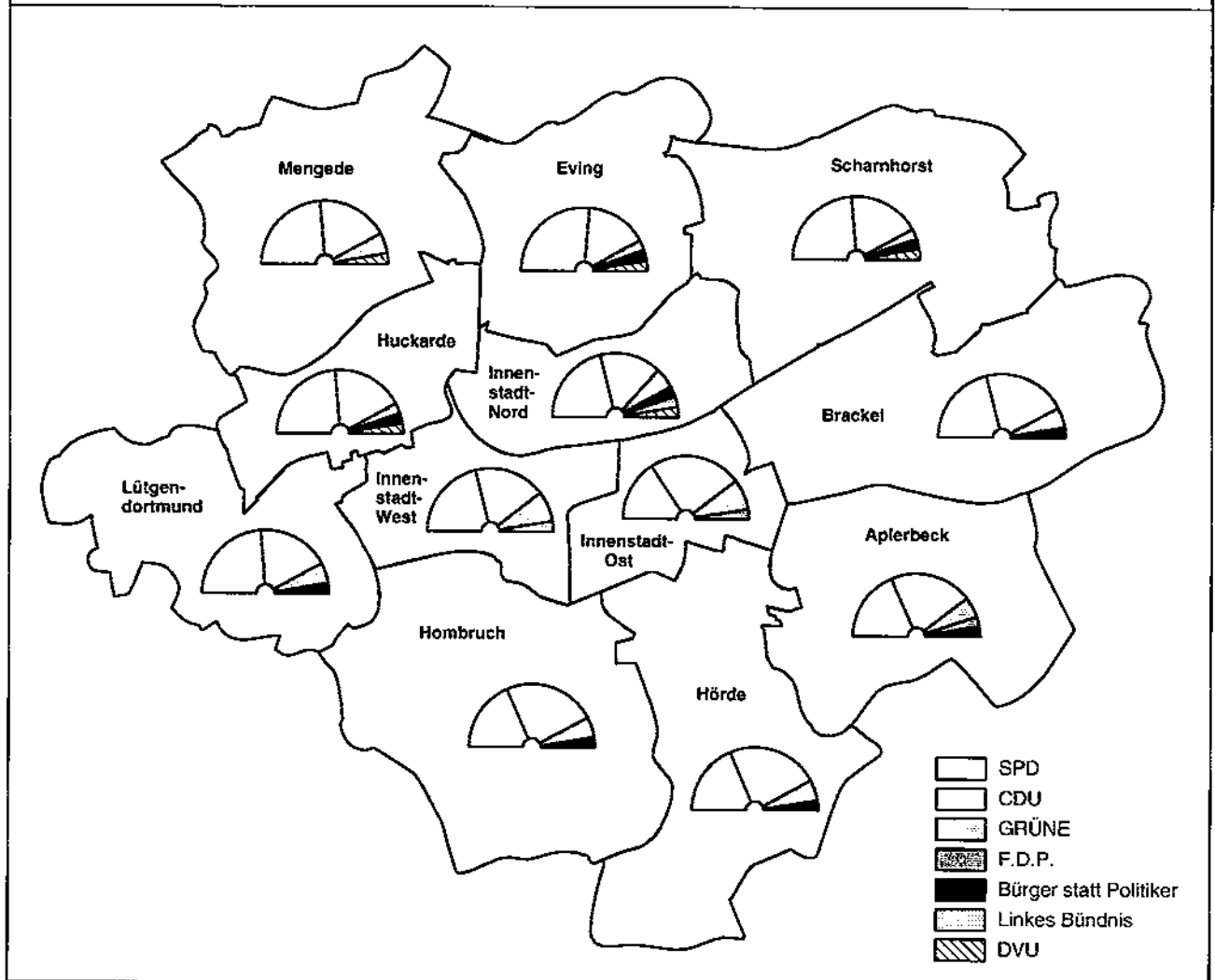
Kommunal- wahlbezirk / Stadtbezirk	Veränderung 1999/1994 in Prozentpunkten				
	Wahl- beteili- gung	SPD	CDU	GRÜNE	Sonstige
1	-32,6	-12,1	10,4	-0,9	2,6
2	-34,0	-12,3	11,2	-0,9	1,9
3	-34,7	-10,2	7,1	0,3	2,6
4	-29,5	-12,0	11,8	-1,5	1,7
Innenstadt-Nord	-33,0	-11,6	10,3	-0,8	2,1
5	-25,9	-9,3	13,4	0,4	-4,5
6	-21,4	-7,1	12,6	-0,8	-4,7
7	-21,0	-5,2	11,5	-1,5	-4,8
8	-22,6	-6,9	9,8	1,6	-4,4
Innenstadt-Ost	-22,4	-7,0	12,0	-0,4	-4,6
9	-23,1	-8,1	6,7	1,7	-0,3
10	-24,5	-8,0	9,6	-1,2	-0,4
11	-27,3	-10,0	9,1	1,1	-0,2
12	-26,7	-8,8	8,9	-1,6	1,6
Innenstadt-West	-25,4	-8,9	8,7	0,0	0,2
13					
14					
Eving	-29,6	-11,2	11,7	-1,1	0,6
16	-27,2	-11,0	11,1	-1,5	1,4
17	-22,7	-9,7	9,9	-1,9	1,8
18	-28,9	-10,2	10,4	-0,9	0,6
Scharmhorst	-26,2	-10,2	10,4	-1,4	1,3
19	-24,2	-7,0	9,8	-3,0	0,3
20	-23,8	-7,2	9,5	-3,3	0,9
21	-24,3	-7,2	8,4	-2,2	1,0
22	-26,9	-9,5	8,9	-1,0	1,5
Brackel	-25,5	-7,8	9,1	-2,3	1,0
23	-25,6	-8,6	8,8	-2,1	1,9
24	-11,3	-7,9	9,8	-3,7	1,9
25	-22,6	-8,8	10,4	-2,1	0,4
26	-7,7	-8,2	12,6	-3,8	-0,7
Aplerbeck	-15,4	-8,6	10,9	-3,0	0,7
27	-28,7	-7,6	10,1	-1,7	-0,8
28	-28,7	-7,9	12,5	-3,6	-1,0
29	-20,8	-8,4	13,7	-3,6	-1,7
30	-17,2	-7,6	11,6	-3,6	-0,4
Hörde	-22,8	-8,8	13,1	-3,3	-0,9
31	-15,8	-7,4	12,9	-3,7	-1,8
32	-22,5	-9,1	12,1	-2,1	-0,9
33	-22,3	-6,3	10,8	-3,3	-1,2
Hombruch	-20,2	-7,8	12,3	-3,1	-1,3
34	-25,7	-10,9	12,4	-2,6	1,0
35	-27,4	-9,8	13,2	-3,3	-0,1
36	-28,6	-10,2	12,4	-2,1	0,0
Lütgendortmund	-27,3	-10,4	12,6	-2,7	0,3
37	-29,0	-10,6	11,1	-2,5	2,1
38	-28,0	-13,1	11,8	-1,1	2,4
39	-26,9	-9,5	10,3	-1,8	1,0
Huckarde	-27,9	-11,1	11,1	-1,7	1,8
40	-28,5	-10,5	11,6	-0,1	-1,0
41	-33,3	-11,6	11,8	-0,3	0,0
42	-25,8	-8,2	12,6	-3,1	-1,3
Mengede	-28,9	-10,3	12,3	-1,2	-0,7
Dortmund insgesamt	-24,8	-9,6	11,6	-1,8	-0,2

Aufgrund der durch die Streichung des Kommunalwahlbezirkes 15 bedingten Neugliederung ist ein Zeitvergleich auf der Basis der Kommunalwahlbezirke für den Stadtbezirk Eving nicht möglich.

Der Einfluß des Briefwahlergebnisses auf das Gesamtergebnis

Parteien	Anteil der Parteien am Briefwahlaufkommen		Vergleichende Darstellung			
			ohne Briefwahl		mit Briefwahl	
	absolut	prozentual	absolut	prozentual	absolut	prozentual
SPD	17.423	35,3	83.071	43,0	100.494	41,4
CDU	24.182	49,0	77.117	39,9	101.299	41,8
GRÜNE	4.735	9,6	21.027	10,9	25.762	10,6
F.D.P.	1.162	2,4	2.987	1,5	4.149	1,7
Bürger statt Politiker	1.354	2,7	5.037	2,6	6.391	2,6
Linkes Bündnis	136	0,3	725	0,4	861	0,4
DVU	354	0,7	3.223	1,7	3.577	1,5
Insgesamt	49.346	100,0	193.187	100,0	242.533	100,0

Die Sitzverteilung in den 12 Stadtbezirksvertretungen



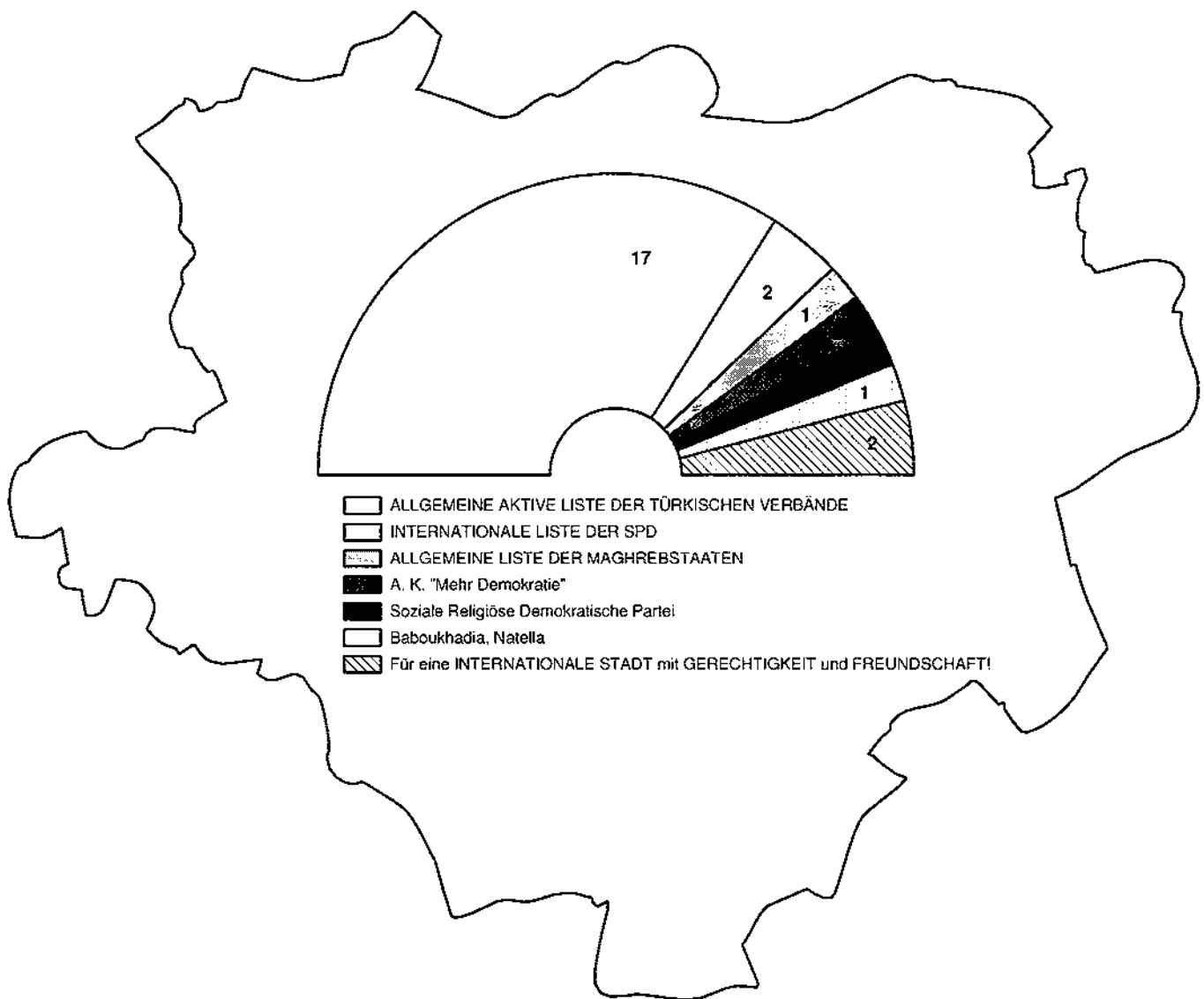
Die Sitzverteilung in den Bezirksvertretungen seit 1984

Stadtbezirk	Jahr	SPD	CDU	GRÜNE	F.D.P.	Bürger statt Politiker	Linkes Bündnis	DVU	Sonstige
Innenstadt-West	1984	11	6	2	-	-	-	-	-
	1989	10	5	3	-	-	-	-	1
	1994	10	6	3	-	-	-	-	-
	1999	8	7	3	-	-	1	-	-
Innenstadt-Nord	1984	13	5	1	-	-	-	-	-
	1989	11	4	2	-	-	-	-	2
	1994	12	5	2	-	-	-	-	-
	1999	8	6	2	-	1	1	1	-
Innenstadt-Ost	1984	9	8	2	-	-	-	-	-
	1989	8	7	2	1	-	-	-	1
	1994	8	8	3	-	-	-	-	-
	1999	6	9	3	1	-	-	-	-
Eving	1984	14	4	1	-	-	-	-	-
	1989	14	3	1	-	-	-	-	1
	1994	13	5	1	-	-	-	-	-
	1999	10	6	1	-	1	-	1	-
Scharnhorst	1984	12	5	2	-	-	-	-	-
	1989	12	5	1	-	-	-	-	1
	1994	12	6	1	-	-	-	-	-
	1999	9	7	1	-	1	-	1	-
Brackel	1984	11	6	2	-	-	-	-	-
	1989	11	6	2	-	-	-	-	-
	1994	11	6	2	-	-	-	-	-
	1999	8	8	2	-	1	-	-	-
Aplerbeck	1984	11	6	-	-	2	-	-	-
	1989	10	5	2	1	1	-	-	-
	1994	10	6	3	-	-	-	-	-
	1999	7	8	2	1	1	-	-	-
Hörde	1984	11	6	2	-	-	-	-	-
	1989	11	5	2	-	-	-	-	1
	1994	10	7	2	-	-	-	-	-
	1999	7	9	2	-	1	-	-	-
Hombruch	1984	10	7	2	-	-	-	-	-
	1989	10	6	2	1	-	-	-	-
	1994	9	7	3	-	-	-	-	-
	1999	7	9	2	-	1	-	-	-
Lütgendortmund	1984	12	5	2	-	-	-	-	-
	1989	12	5	2	-	-	-	-	-
	1994	12	5	2	-	-	-	-	-
	1999	9	7	2	-	1	-	-	-
Huckarde	1984	13	5	1	-	-	-	-	-
	1989	13	5	1	-	-	-	-	-
	1994	13	5	1	-	-	-	-	-
	1999	9	7	1	-	1	-	1	-
Mengede	1984	12	5	2	-	-	-	-	-
	1989	12	4	2	-	-	-	-	1
	1994	12	5	2	-	-	-	-	-
	1999	9	7	2	-	-	-	1	-
Dortmund insgesamt	1984	139	68	19	-	2	-	-	-
	1989	134	60	22	3	1	-	-	8
	1994	132	71	25	-	-	-	-	-
	1999	97	90	23	2	9	2	5	-

1984 und 1989: Bürgerliste; 1999: Bürger statt Politiker.

E.

Die Ergebnisse der Ausländerbeiratswahl



E. Die Ergebnisse der Ausländerbeiratswahl

	Seite
Tabelle: Das Dortmunder Gesamtergebnis	53
Tabelle: Die Wahlberechtigten nach Staatsangehörigkeit	53
Tabelle: Die Ergebnisse der Ausländerbeiratswahl in den 12 Stadtbezirken	54
Tabelle: Die gewählten Mitglieder des Ausländerbeirats nach Wahlvorschlägen und Staatsangehörigkeit	55
Tabelle: Die Wahlbeteiligung nach Staatsangehörigkeit	56
Grafik: Die Wahlbeteiligung nach Staatsangehörigkeit seit 1993	56
Anhang: Ergebnis und prozentuale Stimmenverteilung der Ausländerbeiratswahl in den Stimmbezirken	E 1

Das Dortmunder Gesamtergebnis		
Wahlberechtigte	56.535	
Wähler insgesamt	5.347	
Wahlbeteiligung i. v. H.	9,5	
Ungültige Stimmen	64	
Gültige Stimmen	5.283	
Von den gültigen Stimmen entfielen auf den Wahlvorschlag	absolut	prozentual
1 ALLGEMEINE AKTIVE LISTE DER TÜRKISCHEN VERBÄNDE	2.873	54,4
2 INTERNATIONALE LISTE DER SPD	329	6,2
3 ALLGEMEINE LISTE DER MAGHREBSTAATEN	303	5,7
4 A. K. "Mehr Demokratie"	234	4,4
5 Savas, Kenan	83	1,6
6 "Auch Steuerzahler"	164	3,1
7 Soziale Religiöse Demokratische Partei	305	5,8
8 Dortmund - Alevitische Gemeinde	144	2,7
9 NUH TEKIN	20	0,4
10 Baboukhadia, Natella	289	5,5
11 SOFOVYCH, MYKHAILO	152	2,9
12 Für eine INTERNATIONALE STADT mit GERECHTIGKEIT und FREUNDSCHAFT!	387	7,3

Die Wahlberechtigten nach Staatsangehörigkeit	
Staatsangehörigkeit	Anzahl Wahlberechtigte
Bosnien-Herzegowina	1.470
China	200
Frankreich	420
Ghana	319
Griechenland	3.538
Großbritannien	975
Iran	1.206
Italien	3.046
Jugoslawien (Rest)	3.059
Korea Rep.	250
Kroatien	1.649
Libanon	260
Marokko	2.214
Mazedonien	1.105
Niederlande	665
Österreich	643
Polen	2.660
Portugal	1.668
Rumänien	241
Rußland	1.098
Spanien	1.323
Sri Lanka	549
Thailand	256
Tunesien	290
Türkei	19.999
Ukraine	2.401
USA	230
Staatenlos	159
Sonstige	4.642
Insgesamt	56.535

Die Ergebnisse der Ausländerbeiratswahl in den 12 Stadtbezirken

Stadtbezirk	ALLGEMEINE AKTIVE LISTE DER TÜRKISCHEN VERBÄNDE		INTERNATIONALE LISTE DER SPD		ALLGEMEINE LISTE DER MAGHREB-STAATEN		A. K. "Mehr Demokratie"		Savas, Kenan		"Auch Steuerzahler"	
	abs.	proz.	abs.	proz.	abs.	proz.	abs.	proz.	abs.	proz.	abs.	proz.
Innenstadt-Nord	1.036	54,7	114	6,0	152	8,0	101	5,3	20	1,1	42	2,2
Innenstadt-West	251	45,1	37	6,7	17	3,1	37	6,7	6	1,1	30	5,4
Innenstadt-Ost	54	23,6	30	13,1	6	2,6	28	12,2	10	4,4	9	3,9
Eving	588	84,4	15	2,2	1	0,1	7	1,0	2	0,3	16	2,3
Schamhorst	186	52,0	15	4,2	41	11,5	4	1,1	3	0,8	13	3,6
Brackel	26	23,4	16	14,4	1	0,9	11	9,9	0	0,0	8	7,2
Aplerbeck	14	18,4	9	11,8	3	3,9	10	13,2	5	6,6	7	9,2
Hörde	113	31,9	27	7,6	24	6,8	16	4,5	15	4,2	7	2,0
Hombbruch	62	42,2	19	12,9	3	2,0	9	6,1	4	2,7	11	7,5
Lütgendortmund	84	48,6	15	8,7	5	2,9	2	1,2	8	4,6	14	8,1
Huckarde	214	62,4	27	7,9	32	9,3	3	0,9	3	0,9	3	0,9
Mengede	245	71,0	5	1,4	18	5,2	6	1,7	7	2,0	4	1,2
Dortmund insgesamt	2.873	54,4	329	6,2	303	5,7	234	4,4	83	1,6	164	3,1

Stadtbezirk	Soziale Religiöse Demokratische Partei		Dortmund - Alevitische Gemeinde		NUH TEKIN		Baboukhadia, Natella		SOFOVYCH, MYKHAÏLO		Für eine INTERNATIONALE STADT mit GERECHTIGKEIT und FREUND-SCHAFT!	
	abs.	proz.	abs.	proz.	abs.	proz.	abs.	proz.	abs.	proz.	abs.	proz.
Innenstadt-Nord	149	7,9	58	3,1	9	0,5	33	1,7	24	1,3	156	8,2
Innenstadt-West	59	10,6	19	3,4	1	0,2	37	6,7	18	3,2	44	7,9
Innenstadt-Ost	18	7,9	2	0,9	2	0,9	23	10,0	10	4,4	37	16,2
Eving	6	0,9	11	1,6	0	0,0	8	1,1	4	0,6	39	5,6
Schamhorst	5	1,4	21	5,9	3	0,8	35	9,8	25	7,0	7	2,0
Brackel	16	14,4	1	0,9	0	0,0	11	9,9	15	13,5	6	5,4
Aplerbeck	3	3,9	1	1,3	0	0,0	7	9,2	6	7,9	11	14,5
Hörde	35	9,9	4	1,1	0	0,0	69	19,5	27	7,6	17	4,8
Hombbruch	6	4,1	1	0,7	1	0,7	15	10,2	6	4,1	10	6,8
Lütgendortmund	0	0,0	5	2,9	2	1,2	10	5,8	7	4,0	21	12,1
Huckarde	8	2,3	14	4,1	2	0,6	6	1,7	2	0,6	29	8,5
Mengede	0	0,0	7	2,0	0	0,0	35	10,1	8	2,3	10	2,9
Dortmund insgesamt	305	5,8	144	2,7	20	0,4	289	5,5	152	2,9	387	7,3

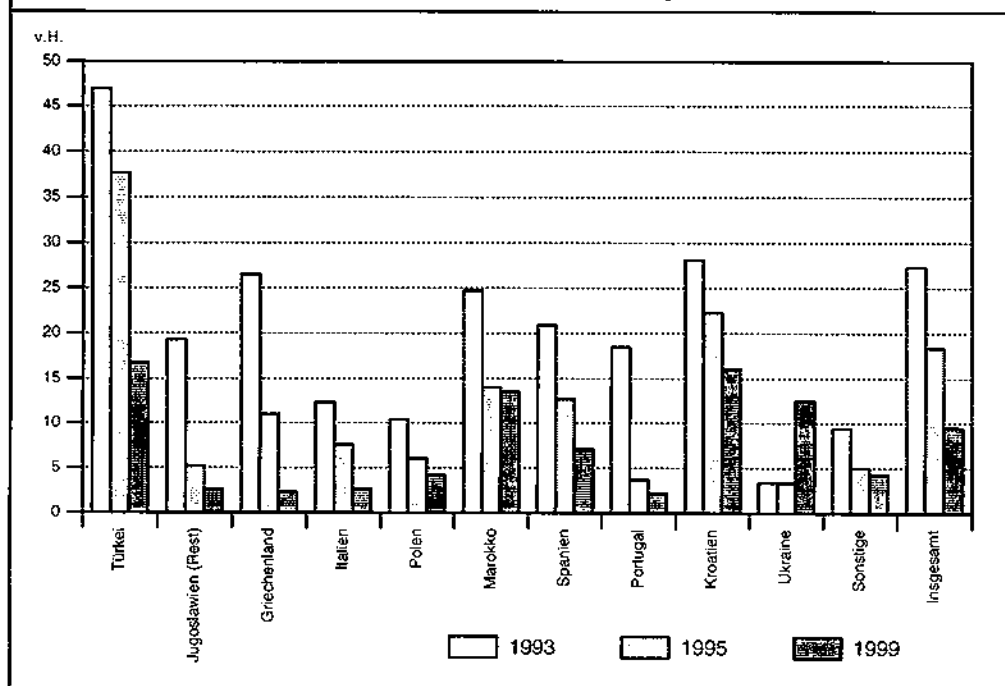
Die gewählten Mitglieder des Ausländerbeirats nach Wahlvorschlägen und Staatsangehörigkeit

Wahlvorschlag 1: ALLGEMEINE AKTIVE LISTE DER TÜRKISCHEN VERBÄNDE		
	Güclü, Yusuf	deutsch
	Cihan, Süleyman	deutsch
	Sönmez, Adem	deutsch
	Yildirim, Mehmet Ali	deutsch
	Özümer, Neset	türk.
	Ucar, Bayram	türk.
	Gülec, Emre	türk.
	Atabas, Özcan	türk.
	Arpacı, Ogün	türk.
	Almaz, Adem	türk.
	Yıldırım, Durmus	türk.
	Aydin, Kamil	türk.
	Yılmaz, Ahmet	türk.
	Gündüz, Mesut	türk.
	Bilgen, Bayram	türk.
	Parlak, Mehmet Ali	türk.
	Kara, Erkan	türk.
Wahlvorschlag 2: INTERNATIONALE LISTE DER SPD		
	Ben Salah, Habib	deutsch
	Heinz, Barbara	deutsch
Wahlvorschlag 3: ALLGEMEINE LISTE DER MAGHREBSTAATEN		
	Zerouh, Mohamed	marokkan.
Wahlvorschlag 4: A. K. "Mehr Demokratie"		
	Gonzalez-Franco, Maria Pilar	span.
Wahlvorschlag 7: Soziale Religiöse Demokratische Partei		
	Vujevic, Andrija	kroat.
Wahlvorschlag 10: Baboukhadia, Natella		
	Baboukhadia, Natella	ukrain.
Wahlvorschlag 12: Für eine INTERNATIONALE STADT mit GERECHTIGKEIT und FREUNDSCHAFT!		
	Konak, Nihat	deutsch
	Magsoudi, Mohsen	iran.

Die Wahlbeteiligung nach Staatsangehörigkeit

Staatsangehörigkeit	Wahlberechtigte	Wähler	Wahlbeteiligung	Veränderung Wahlbeteiligung 1999/1995 in Prozentpunkten
Türkei	19.999	3.358	16,8	-20,9
Jugoslawien (Rest)	3.059	80	2,6	-2,6
Griechenland	3.538	80	2,3	-8,7
Italien	3.046	82	2,7	-4,9
Polen	2.660	112	4,2	-1,8
Marokko	2.214	298	13,5	-0,5
Spanien	1.323	94	7,1	-5,6
Portugal	1.668	36	2,2	-1,5
Kroatien	1.649	266	16,1	-6,2
Ukraine	2.401	300	12,5	9,1
Sonstige	14.978	641	4,3	-0,7
Insgesamt	56.535	5.347	9,5	-8,9

Die Wahlbeteiligung nach Staatsangehörigkeit seit 1993



ANHANG

A/B

Ergebnis u. prozentuale Stimmenverteilung der Oberbürgermeisterwahl - Hauptwahl/Stichwahl - in den Stimmbezirken

(Die Wahlbeteiligung errechnet sich; Wähler zuzüglich ausgestellte Wahlscheine minus eingenommene Wahlscheine mal 100; dividiert durch die Zahl der Wahlberechtigten insgesamt.)

Stimmbezirk	Anschrift des Wahllokals	Wahlberechtigte insges.	A: Hauptwahl am 12.09.99 B: Stichwahl am 26.09.99	Ausgestellte Wahlscheine	Wähler insgesamt	Wahlbeteiligung in %	Gültige Stimmen	Von den gültigen Stimmen entfielen auf						
								Dr. Langenmeyer SPD	Dr. Geers CDU	Mohr GRÜNE	Stratenwerth F.D.P.	Pohlschröder Bürger statt Politiker	Stanko DVU	Mödder Einzelwähler
0001	MALLINCKRODT-GYMNASIUM SÜDRANDWEG 002	756	A:	135	256	51,6	256	86	143	22	2	3	0	0
			B:	127	240	48,4	239	33,6 93 38,9	55,9 146 61,1	8,6	0,8	1,2	0,0	0,0
0002	RESTAURANT IM RATHAUS FRIEDENSPLATZ 001	865	A:	108	335	51,1	334	110	162	45	5	8	0	4
			B:	108	329	50,4	329	32,9 168 51,1	48,5 161 48,9	13,5	1,5	2,4	0,0	1,2
0003	FRITZ-HENBLER-HAUS GESCHWISTER-SCHOLL-STRASSE 033	813	A:	79	225	37,4	220	90	96	20	3	5	1	5
			B:	72	218	35,5	218	40,9 112 51,4	43,6 106 48,6	9,1	1,4	2,3	0,5	2,3
0004	STADTGYMNASIUM HEIJGER WEG 025	837	A:	155	321	56,9	320	121	148	39	5	2	3	2
			B:	145	328	56,0	325	37,8 167 51,4	46,3 158 48,6	12,2	1,6	0,6	0,9	0,6
0005	PETRI-GRUNDSCHULE BEURHAUSSTRASSE 015	677	A:	130	230	53,2	226	77	108	32	1	8	0	0
			B:	111	240	50,1	238	34,1 115 48,3	47,8 123 51,7	14,2	0,4	3,5	0,0	0,0
0006	FRITZ-HENBLER-HAUS GESCHWISTER-SCHOLL-STRASSE 033	912	A:	96	295	42,9	292	103	151	17	5	11	2	3
			B:	107	286	42,4	285	35,3 120 42,1	51,7 166 57,9	5,8	1,7	3,8	0,7	1,0
0007	PETRI-GRUNDSCHULE BEURHAUSSTRASSE 015	1.259	A:	179	556	58,4	553	200	243	94	0	8	3	5
			B:	185	534	56,1	533	36,2 253 47,5	43,9 280 52,5	17,0	0,0	1,4	0,5	0,9
0008	STUDIENINSTITUT KÖNIGSWALL 046	723	A:	80	258	46,7	255	90	134	22	0	2	5	2
			B:	87	248	46,2	248	35,3 112 45,2	52,5 136 54,8	8,6	0,0	0,8	2,0	0,8
0009	CHRISTINENSTIFT EISENMARKT 004	684	A:	102	279	55,7	268	68	155	32	0	4	2	7
			B:	101	280	55,1	276	25,4 90 32,6	57,8 186 67,4	11,9	0,0	1,5	0,7	2,6
0010	LIEBIG-GRUNDSCHULE ESSENER STRASSE 007	947	A:	147	466	64,7	455	160	173	99	1	8	6	8
			B:	140	446	60,7	434	35,2 240 55,3	38,0 194 44,7	21,8	0,2	1,8	1,3	1,8
0011	LIEBIG-GRUNDSCHULE ESSENER STRASSE 007	1.216	A:	144	664	66,4	652	241	191	188	9	6	7	10
			B:	131	599	60,0	581	37,0 359 61,8	29,3 222 38,2	28,8	1,4	0,9	1,1	1,5
0012	LIEBIG-GRUNDSCHULE ESSENER STRASSE 007	1.005	A:	144	521	66,2	519	187	187	124	2	8	3	8
			B:	130	520	64,3	510	36,0 315 61,8	35,0 195 38,2	23,9	0,4	1,5	0,6	1,5
0095	DORTBERGHAUS BRIEFWAHLLOKAL KATHARINENSTRASSE 009	-	A:	-	667	-	663	145	418	71	11	7	10	1
			B:	-	493	-	488	21,9 155 31,8	63,0 333 68,2	10,7	1,7	1,1	1,5	0,2
0096	DORTBERGHAUS BRIEFWAHLLOKAL KATHARINENSTRASSE 009	-	A:	-	772	-	763	231	406	98	6	11	0	11
			B:	-	734	-	728	30,3 301 41,3	53,2 427 58,7	12,8	0,8	1,4	0,0	1,4
0101	WILHELM-RÖNTGEN-REALSCHULE KREUZSTRASSE 159	1.071	A:	164	494	61,4	492	221	171	76	4	10	6	4
			B:	158	475	59,0	470	44,9 288 61,3	34,8 182 38,7	15,4	0,8	2,0	1,2	0,8
0102	BÜRGERMEISTER LINDEMANN LINDEMANNSTRASSE 012	867	A:	142	408	63,4	406	168	158	64	0	8	2	6
			B:	138	396	61,0	392	41,4 234 59,7	38,9 158 40,3	15,8	0,0	2,0	0,5	1,5
0103	WESTFALENSCHÄNKE KREUZSTRASSE 087	749	A:	94	356	60,1	353	186	112	40	4	4	4	3
			B:	98	310	54,5	308	52,7 203 65,9	31,7 105 34,1	11,3	1,1	1,1	1,1	0,8

Stimmbezirk	Anschrift des Wahllokals	Wahlberechtigte insges.	A: Hauptwahl am 12.09.99 B: Stichwahl am 26.09.99	Ausgestellte Wahlscheine	Wähler insgesamt	Wahlbeteiligung in %	Gültige Stimmen	Von den gültigen Stimmen entfielen auf						
								Dr. Langemeyer SPD	Dr. Geers CDU	Mohr GRÜNE	Stratenwerth F.D.P.	Pohlschroder Bürger statt Politiker	Stanko DVU	Mödder Einzelbewerber
0104	ZUR SONNE ROSEGGERSTRASSE 032	1.068	A:	118	532	60,9	529	228	191	93	3	8	2	4
			B:	127	463	55,1	454	43,1 265 58,4	36,1 189 41,6	17,6 -	0,6 -	1,5 -	0,4 -	0,8 -
0105	LIEBIG-GRUNDSCHULE ESSENER STRASSE 007	882	A:	114	420	60,5	418	157	158	83	1	11	3	5
			B:	106	425	60,0	422	37,6 240 56,9	37,8 182 43,1	19,9 -	0,2 -	2,6 -	0,7 -	1,2 -
0106	LANGERMANNSSCHULE HARNACKSTRASSE 057	855	A:	105	407	59,9	404	160	152	72	2	5	4	9
			B:	110	380	56,3	378	39,6 231 61,1	37,6 147 38,9	17,8 -	0,5 -	1,2 -	1,0 -	2,2 -
0107	THEODOR-FLIEDNER-HEIM WITTEKINDSTRASSE 098	754	A:	143	257	52,9	256	90	128	29	3	2	0	4
			B:	168	247	54,9	247	35,2 113 45,7	50,0 134 54,3	11,3 -	1,2 -	0,8 -	0,0 -	1,6 -
0108	HOTEL DREES HOHE STRASSE 107	707	A:	94	333	60,4	333	116	150	49	4	4	6	4
			B:	90	317	57,3	312	34,8 163 52,2	45,0 149 47,8	14,7 -	1,2 -	1,2 -	1,8 -	1,2 -
0109	FREIZEITZENTRUM WEST NEUER GRABEN 167	1.228	A:	118	652	62,5	647	264	243	122	3	4	7	4
			B:	119	643	61,6	630	40,8 379 60,2	37,6 251 39,8	18,9 -	0,5 -	0,6 -	1,1 -	0,6 -
0110	ZUM VOLMARSTEINER PLATZ ALTHOFFSTRASSE 033	1.150	A:	153	577	63,4	556	258	204	76	2	4	5	7
			B:	146	568	61,7	558	46,4 333 59,7	36,7 225 40,3	13,7 -	0,4 -	0,7 -	0,9 -	1,3 -
0195	DORTBERGHAUS BRIEFWAHLLOKAL KATHARINENSTRASSE 009	-	A:	-	562	-	553	173	307	54	3	7	1	8
			B:	-	471	-	469	31,3 204 43,5	55,5 265 56,5	9,8 -	0,5 -	1,3 -	0,2 -	1,4 -
0196	DORTBERGHAUS BRIEFWAHLLOKAL KATHARINENSTRASSE 009	-	A:	-	609	-	605	220	263	100	8	5	1	8
			B:	-	623	-	616	36,4 300 48,7	43,5 316 51,3	16,5 -	1,3 -	0,8 -	0,2 -	1,3 -
0201	TROMPETE KLEINE BEURHAUSSTRASSE 001	1.212	A:	153	557	58,6	556	203	228	96	4	10	4	11
			B:	168	520	56,2	512	36,5 290 56,6	41,0 222 43,4	17,3 -	0,7 -	1,8 -	0,7 -	2,0 -
0202	WILHELMSHOF WILHELMSTRASSE 024	772	A:	98	337	56,3	332	132	135	50	3	5	4	3
			B:	105	327	55,6	325	39,8 189 58,2	40,7 136 41,8	15,1 -	0,9 -	1,5 -	1,2 -	0,9 -
0203	ZUM ADLER PAULINENSTRASSE 025	977	A:	79	371	46,0	369	166	122	65	2	3	1	10
			B:	77	341	42,5	337	45,0 223 66,2	33,1 114 33,8	17,6 -	0,5 -	0,8 -	0,3 -	2,7 -
0204	SCHULE ADLERSTRASSE 044	768	A:	63	292	46,2	288	139	84	54	2	5	2	2
			B:	60	273	43,1	269	48,3 182 67,7	29,2 87 32,3	18,8 -	0,7 -	1,7 -	0,7 -	0,7 -
0205	EUGEN-KRAUTSCHEID-HAUS LANGE STRASSE 042	766	A:	81	343	55,4	342	148	135	39	2	11	1	6
			B:	73	331	52,6	328	43,3 198 60,4	39,5 130 39,6	11,4 -	0,6 -	3,2 -	0,3 -	1,8 -
0206	HAUPTSCHULE INNENSTADT WEST MÖLLERSTRASSE 003	840	A:	93	327	50,0	323	133	140	38	1	7	4	0
			B:	107	313	49,2	312	41,2 167 53,5	43,3 145 46,5	11,8 -	0,3 -	2,2 -	1,2 -	0,0 -
0207	ELSA-BRÄNDSTRÖM-GRUNDSCHULE LANGE STRASSE 084	1.085	A:	105	463	52,3	457	205	142	91	4	5	4	6
			B:	98	455	50,8	452	44,9 296 65,5	31,1 156 34,5	19,9 -	0,9 -	1,1 -	0,9 -	1,3 -
0208	GEMEINDESAAL ST. ANNA RHEINISCHE STRASSE 176	817	A:	41	221	32,1	220	120	63	27	1	5	2	2
			B:	37	242	34,1	241	54,5 161 66,8	28,6 80 33,2	12,3 -	0,5 -	2,3 -	0,9 -	0,9 -
0209	WESTFALEN KOLLEG RHEINISCHE STRASSE 067	1.011	A:	66	311	37,3	308	142	117	36	1	3	3	6
			B:	65	292	35,1	291	46,1 174 59,8	38,0 117 40,2	11,7 -	0,3 -	1,0 -	1,0 -	1,9 -
0210	VEREINSHEIM DORT. SPIELVEREIN HAHNENMÜHLENWEG 085	219	A:	21	88	49,8	85	56	20	2	1	0	5	1
			B:	21	101	55,7	100	65,9 74 74,0	23,5 26 26,0	2,4 -	1,2 -	0,0 -	5,9 -	1,2 -

Stimmbezirk	Anschrift des Wahllokals	Wahlberechtigte insges.	A: Hauptwahl am 12.09.99 B: Stichwahl am 26.09.99	Ausgestellte Wahlscheine	Wähler insgesamt	Wahlbeteiligung in %	Gültige Stimmen	Von den gültigen Stimmen entfielen auf						
								Dr. Langemeyer SPD	Dr. Geers CDU	Mohr GRÜNE	Stratenwerth F.D.P.	Pohlschröder Bürger statt Politiker	Stanko DVU	Möbber Einzelbewerber
0295	DORTBERGHAUS BRIEFWAHLLOKAL KATHARINENSTRASSE 009	-	A:	-	731	-	722	226	343	127	4	13	2	7
			B:	-	693	-	688	31,3 317 46,1	47,5 371 53,9	17,6 - -	0,6 - -	1,8 - -	0,3 - -	1,0 - -
0301	DORSTFELDER HOF TEUTOBURGER STRASSE 031	1.222	A:	104	570	55,2	558	267	247	25	1	5	12	1
			B:	117	583	57,3	580	47,8 333 57,4	44,3 247 42,6	4,5 - -	0,2 - -	0,9 - -	2,2 - -	0,2 - -
0302	HAUS SCHMIDT WILHELMPLATZ 005	983	A:	56	337	40,0	333	153	136	25	1	8	7	3
			B:	55	337	39,5	335	45,9 187 55,8	40,8 148 44,2	7,5 - -	0,3 - -	2,4 - -	2,1 - -	0,9 - -
0303	GUTENBERG-GRUNDSCHULE ARMINIUSSTRASSE 010	1.236	A:	121	491	49,4	489	229	183	53	0	8	8	8
			B:	109	459	45,8	454	46,8 285 62,8	37,4 169 37,2	10,8 - -	0,0 - -	1,6 - -	1,6 - -	1,6 - -
0304	BUNDESANSTALT F. ARBEITSSCHUTZ FRIEDRICH-HENKEL-WEG 001	680	A:	34	194	33,5	190	82	85	6	2	3	10	2
			B:	33	183	31,2	182	43,2 98 53,8	44,7 84 46,2	3,2 - -	1,1 - -	1,6 - -	5,3 - -	1,1 - -
0305	HICC UP WITTENER STRASSE 205	998	A:	101	476	57,8	472	288	128	33	2	7	6	8
			B:	92	466	55,9	462	61,0 336 72,7	27,1 126 27,3	7,0 - -	0,4 - -	1,5 - -	1,3 - -	1,7 - -
0306	MARTIN-LUTHER-KING GESAMTSCHULE FINE FRAU 056	1.106	A:	137	521	59,5	520	307	161	37	1	8	5	1
			B:	143	534	60,7	532	59,0 365 68,6	31,0 167 31,4	7,1 - -	0,2 - -	1,5 - -	1,0 - -	0,2 - -
0307	HAUS DÜPPE WITTENER STRASSE 097	1.195	A:	162	530	57,9	520	241	223	35	3	2	6	10
			B:	161	507	55,7	505	46,3 291 57,6	42,9 214 42,4	6,7 - -	0,6 - -	0,4 - -	1,2 - -	1,9 - -
0308	ZECHENTOR HÜGELSTRASSE 019	927	A:	145	436	62,7	415	231	126	33	3	8	9	5
			B:	145	431	62,0	427	55,7 298 69,8	30,4 129 30,2	8,0 - -	0,7 - -	1,9 - -	2,2 - -	1,2 - -
0309	BUNDESANSTALT F. ARBEITSSCHUTZ FRIEDRICH-HENKEL-WEG 001	998	A:	102	465	56,8	457	210	192	22	4	6	17	6
			B:	107	446	55,4	444	46,0 232 52,3	42,0 212 47,7	4,8 - -	0,9 - -	1,3 - -	3,7 - -	1,3 - -
0310	HICC UP WITTENER STRASSE 205	779	A:	60	391	57,6	388	214	118	36	0	3	17	0
			B:	61	360	53,8	357	55,2 239 66,9	30,4 118 33,1	9,3 - -	0,0 - -	0,8 - -	4,4 - -	0,0 - -
0311	MICHAS FAHRSCHEULE EHEM.KASIMIR WITTENER STRASSE 267	752	A:	65	366	57,3	361	205	107	23	6	11	8	1
			B:	66	332	52,8	329	56,8 211 64,1	29,6 118 35,9	6,4 - -	1,7 - -	3,0 - -	2,2 - -	0,3 - -
0312	GLÜCK AUF AM HARTWEG 119	961	A:	126	450	59,9	432	270	105	16	3	9	24	5
			B:	134	413	56,6	411	62,5 308 74,9	24,3 103 25,1	3,7 - -	0,7 - -	2,1 - -	5,6 - -	1,2 - -
0395	DORTBERGHAUS BRIEFWAHLLOKAL KATHARINENSTRASSE 009	-	A:	-	1.150	-	1.144	598	429	71	6	17	11	12
			B:	-	1.078	-	1.071	52,3 647 60,4	37,5 424 39,6	6,2 - -	0,5 - -	1,5 - -	1,0 - -	1,0 - -
0401	VEREINSHEIM HAFENWIESE SCHÜTZENSTRASSE 190	831	A:	58	269	39,1	267	136	74	41	1	7	1	7
			B:	55	259	37,5	258	50,9 186 72,1	27,7 72 27,9	15,4 - -	0,4 - -	2,6 - -	0,4 - -	2,6 - -
0402	VEREINSHEIM WESTERHOLZ SCHÜTZENSTRASSE 196	717	A:	61	235	41,3	233	121	66	28	3	3	7	5
			B:	69	232	42,0	231	51,9 154 66,7	28,3 77 33,3	12,0 - -	1,3 - -	1,3 - -	3,0 - -	2,1 - -
0403	GERTRUD-BÄUMER-REALSCHULE GOETHESTRASSE 020	895	A:	61	315	42,0	304	136	108	35	4	9	7	5
			B:	57	325	42,6	323	44,7 203 62,8	35,5 120 37,2	11,5 - -	1,3 - -	3,0 - -	2,3 - -	1,6 - -
0404	UHLANDSHOF UHLANDSTRASSE 140	921	A:	89	422	55,5	406	176	164	34	3	10	12	7
			B:	84	422	54,4	415	43,3 239 57,6	40,4 176 42,4	8,4 - -	0,7 - -	2,5 - -	3,0 - -	1,7 - -
0405	HELMHOLTZ-GYMNASIUM MÜNSTERSTRASSE 122	814	A:	58	264	39,6	247	112	96	23	1	2	7	6
			B:	48	263	38,2	258	45,3 154 59,7	38,9 104 40,3	9,3 - -	0,4 - -	0,8 - -	2,8 - -	2,4 - -

Stimmbezirk	Anschritt des Wahllokals	Wahlberechtigte insges.	A: Hauptwahl am 12.09.99 B: Stichwahl am 26.09.99	Ausgestellte Wahlscheine	Wähler insgesamt	Wahlbeteiligung in %	Gültige Stimmen	Von den gültigen Stimmen entfallen auf						
								Dr. Langemeyer SPD	Dr. Geers CDU	Mohr GRÜNE	Stratenwerth F.D.P.	Pohlschröder Bürger statt Politiker	Stanko DVU	Mödder Einzelbewerber
0406	HAUPTSCHULE LÜTZOWSTRASSE LÜTZOWSTRASSE 075	885	A:	36	262	33,7	261	131	94	16	0	8	4	8
			B:	35	278	35,1	278	50,2 179 64,4	36,0 99 35,6	6,1 - -	0,0 - -	3,1 - -	1,5 - -	3,1 - -
0407	SENIORENWOHNSITZ NORD SCHÜTZENSTRASSE 103	1.008	A:	43	281	32,0	271	130	105	26	0	2	6	2
			B:	43	298	33,6	297	48,0 172 57,9	38,7 125 42,1	9,6 - -	0,0 - -	0,7 - -	2,2 - -	0,7 - -
0408	LÜCHTEMEIER MÜNSTERSTRASSE 120	804	A:	60	262	40,0	254	99	102	36	1	7	4	5
			B:	56	269	40,4	266	39,0 150 56,4	40,2 116 43,6	14,2 - -	0,4 - -	2,8 - -	1,6 - -	2,0 - -
0445	DORTBERGHAUS BRIEFWAHLLOKAL KATHARINENSTRASSE 009	-	A:	-	442	-	437	192	180	47	1	8	1	8
			B:	-	381	-	380	43,9 209 55,0	41,2 171 45,0	10,8 - -	0,2 - -	1,8 - -	0,2 - -	1,8 - -
0451	PARKSCHÄNKE LESSINGSTRASSE 073	1.195	A:	98	416	43,0	411	172	150	53	2	5	15	14
			B:	97	396	41,0	392	41,8 231 58,9	36,5 161 41,1	12,9 - -	0,5 - -	1,2 - -	3,6 - -	3,4 - -
0452	DIESTERWEG-GRUNDSCHULE HEROLDSTRASSE 035	1.175	A:	70	371	37,4	363	162	133	34	1	12	8	13
			B:	67	360	36,2	357	44,6 214 59,9	36,6 143 40,1	9,4 - -	0,3 - -	3,3 - -	2,2 - -	3,6 - -
0453	DIETRICH-KEUNING-HAUS LEOPOLDSTRASSE 050	1.159	A:	70	341	35,5	339	142	140	37	1	6	8	5
			B:	68	333	34,4	330	41,9 190 57,6	41,3 140 42,4	10,9 - -	0,3 - -	1,8 - -	2,4 - -	1,5 - -
0454	EV.JOHANNES-KIRCHENGEMEINDE BORNSTRASSE 061	1.124	A:	71	310	33,9	307	148	131	9	4	3	5	7
			B:	67	330	35,3	326	48,2 167 51,2	42,7 159 48,8	2,9 - -	1,3 - -	1,0 - -	1,6 - -	2,3 - -
0455	DIETRICH-KEUNING-HAUS LEOPOLDSTRASSE 050	1.433	A:	74	412	33,9	385	178	145	27	2	5	9	19
			B:	73	381	31,6	378	46,2 212 56,1	37,7 166 43,9	7,0 - -	0,5 - -	1,3 - -	2,3 - -	4,9 - -
0456	LESSING GRUNDSCHULE GNEISENAUSTRASSE 060	1.141	A:	93	383	41,7	362	149	128	60	2	15	3	5
			B:	78	394	40,8	387	41,2 235 60,7	35,4 152 39,3	16,6 - -	0,6 - -	4,1 - -	0,8 - -	1,4 - -
0457	HAUS GÖBBELN SCHUTZENSTRASSE 046	1.097	A:	88	373	42,0	369	200	118	26	1	6	8	10
			B:	78	387	41,9	382	54,2 250 65,4	32,0 132 34,6	7,0 - -	0,3 - -	1,6 - -	2,2 - -	2,7 - -
0458	EV.PAULUS-GEMEINDE KIRCHENSTRASSE 025	890	A:	64	307	41,7	303	132	122	21	3	12	9	4
			B:	55	309	40,9	309	43,6 186 60,2	40,3 123 39,8	6,9 - -	1,0 - -	4,0 - -	3,0 - -	1,3 - -
0459	THIER-KLAUSE TREIBSTRASSE 019	1.037	A:	49	316	35,2	305	133	107	43	1	8	9	4
			B:	48	283	31,9	282	43,6 176 62,4	35,1 106 37,6	14,1 - -	0,3 - -	2,6 - -	3,0 - -	1,3 - -
0495	DORTBERGHAUS BRIEFWAHLLOKAL KATHARINENSTRASSE 009	-	A:	-	625	-	621	237	287	63	1	12	6	15
			B:	-	524	-	518	38,2 286 55,2	46,2 232 44,8	10,1 - -	0,2 - -	1,9 - -	1,0 - -	2,4 - -
0501	SOZIALES ZENTRUM WESTHOFFSTRASSE 008	1.210	A:	63	325	32,1	316	149	103	43	1	1	7	12
			B:	64	313	31,0	313	47,2 197 62,9	32,6 116 37,1	13,6 - -	0,3 - -	0,3 - -	2,2 - -	3,8 - -
0502	KATH. KIRCHENGEMEINDE HOLSTEINER STRASSE 033	1.247	A:	55	264	25,6	257	115	89	29	2	4	5	13
			B:	53	248	24,1	244	44,7 152 62,3	34,6 92 37,7	11,3 - -	0,8 - -	1,6 - -	1,9 - -	5,1 - -
0503	BURGHOLZSCHÄNKE HAYDNSTRASSE 057	1.017	A:	72	302	36,8	297	138	112	33	1	4	4	5
			B:	69	299	36,2	297	46,5 179 60,3	37,7 118 39,7	11,1 - -	0,3 - -	1,3 - -	1,3 - -	1,7 - -
0504	VINCKE GRUNDSCHULE CARL-HOLTSCHNEIDER-STRASSE 003	1.218	A:	84	353	35,9	347	167	113	35	5	4	5	18
			B:	78	324	33,0	324	48,1 202 62,3	32,6 122 37,7	10,1 - -	1,4 - -	1,2 - -	1,4 - -	5,2 - -
0505	EV.LUKAS KIRCHENGEMEINDE ALSENSTRASSE 110	1.313	A:	97	332	32,7	326	164	87	36	2	8	4	25
			B:	94	390	36,8	387	50,3 284 73,4	26,7 103 26,6	11,0 - -	0,6 - -	2,5 - -	1,2 - -	7,7 - -

Stimmbezirk	Anschritt des Wahllokals	Wahlberechtigte insges.	A: Hauptwahl am 12.09.99 B: Stichwahl am 26.09.99	Ausgestellte Wahlscheine	Wähler insgesamt	Wahlbeteiligung in %	Gültige Stimmen	Von den gültigen Stimmen entfielen auf						
								Dr. Langeneyer SPD	Dr. Geaers CDU	Mohr GRÜNE	Stratenwerth F.D.P.	Pohlschröder Bürger statt Politiker	Stanko DVU	Mödder Einzelwerber
0506	NORDMARKT-GRUNDSCHULE NORDMARKT 018	989	A:	37	232	27,2	224	113	71	15	1	1	2	21
			B:	43	254	30,0	251	50,4 164 65,3	31,7 87 34,7	6,7	0,4	0,4	0,9	9,4
0507	SENIORENHEIM BURGHOLZ EBERSTRASSE 049	1.032	A:	43	322	35,4	307	171	89	26	1	2	12	6
			B:	55	353	39,5	350	55,7 229 65,4	29,0 121 34,6	8,5	0,3	0,7	3,9	2,0
0595	DORTBERGHAUS BRIEFWAHLLOKAL KATHARINENSTRASSE 009	-	A:	-	417	-	412	166	169	48	3	10	4	12
			B:	-	381	-	377	40,3 219 58,1	41,0 158 41,9	11,7	0,7	2,4	1,0	2,9
0601	ACTIEN-BECHER ENSCHEDER STRASSE 025	1.236	A:	82	389	38,1	384	199	131	29	0	8	10	7
			B:	78	390	37,9	387	51,8 241 62,3	34,1 146 37,7	7,6	0,0	2,1	2,6	1,8
0602	BVB-FAN-HAUS BORSIGPLATZ 005B	1.206	A:	80	417	41,0	412	219	132	29	1	10	16	5
			B:	80	426	41,9	420	53,2 270 64,3	32,0 150 35,7	7,0	0,2	2,4	3,9	1,2
0603	OESTERHOLZ-GRUNDSCHULE OESTERHOLZSTRASSE 069	1.035	A:	63	341	39,0	332	160	125	24	2	4	11	6
			B:	61	355	40,2	350	48,2 208 59,4	37,7 142 40,6	7,2	0,6	1,2	3,3	1,8
0604	AWO-ALTENSTUBE FLURSTRASSE 070	932	A:	62	315	40,5	310	131	127	33	0	6	8	5
			B:	59	300	38,4	297	42,3 175 58,9	41,0 122 41,1	10,6	0,0	1,9	2,6	1,6
0605	HAUS SCHOTTE KAMENER STRASSE 001A	854	A:	55	286	39,9	282	168	87	10	3	5	7	2
			B:	58	297	41,6	297	59,6 206 69,4	30,9 91 30,6	3,5	1,1	1,8	2,5	0,7
0606	VMA E.V. STAHLWERKSTRASSE 051	1.021	A:	67	283	34,3	278	146	92	22	3	1	7	7
			B:	60	282	33,1	281	52,5 196 69,8	33,1 85 30,2	7,9	1,1	0,4	2,5	2,5
0695	DORTBERGHAUS BRIEFWAHLLOKAL KATHARINENSTRASSE 009	-	A:	-	393	-	390	184	165	28	3	3	4	3
			B:	-	325	-	321	47,2 177 55,1	42,3 144 44,9	7,2	0,8	0,8	1,0	0,8
0701	STADTGYMNASIUM HEILIGER WEG 025	1.183	A:	189	458	54,6	456	166	196	78	2	6	3	5
			B:	185	481	55,5	478	36,4 244 51,0	43,0 234 49,0	17,1	0,4	1,3	0,7	1,1
0702	ZUR LENTENINSEL GÜNTHERSTRASSE 140	651	A:	53	202	39,2	196	103	60	16	4	7	5	1
			B:	50	207	39,5	204	52,6 127 62,3	30,6 77 37,7	8,2	2,0	3,6	2,6	0,5
0703	STADTGYMNASIUM HEILIGER WEG 025	846	A:	162	404	66,9	401	119	224	41	1	7	5	4
			B:	179	396	67,7	392	29,7 156 39,8	55,9 236 60,2	10,2	0,2	1,7	1,2	1,0
0704	RICARDA-HUCH-REALSCHULE PRINZ-FRIEDRICH-KARL-STRASSE 076	1.228	A:	180	632	66,1	618	196	316	72	5	19	7	3
			B:	185	610	64,3	603	31,7 278 46,1	51,1 325 53,9	11,7	0,8	3,1	1,1	0,5
0705	ZUM FRANZISKANER DÜSSELDORFER STRASSE 021	1.009	A:	96	427	51,6	420	178	189	44	3	11	8	7
			B:	95	413	49,8	410	42,4 221 53,9	40,2 189 46,1	10,5	0,7	2,6	1,9	1,7
0706	KLEINGARTENVEREIN SCHW. KAMP HALLESCHER STRASSE 030	649	A:	38	155	29,7	153	79	45	14	2	5	5	3
			B:	37	159	30,0	158	51,6 96 60,8	29,4 62 39,2	9,2	1,3	3,3	3,3	2,0
0707	KAUFMÄNNISCHE SCHULEN I GESCHWISTER-SCHOLL-STRASSE 001	928	A:	86	369	49,0	360	149	135	57	5	8	3	3
			B:	96	369	49,9	363	41,4 205 56,5	37,5 158 43,5	15,8	1,4	2,2	0,8	0,8
0708	EV.MELANCHTHON-GEMEINDE MELANCHTHONSTRASSE 002	1.135	A:	122	509	55,6	503	201	195	76	4	14	6	7
			B:	120	481	53,0	471	40,0 277 58,8	38,8 194 41,2	15,1	0,8	2,8	1,2	1,4
0709	JACOBI KAISERSTRASSE 212	580	A:	41	223	45,5	220	88	76	38	3	6	5	4
			B:	39	199	41,0	197	40,0 122 61,9	34,5 75 38,1	17,3	1,4	2,7	2,3	1,8

Stimmbezirk	Anschrift des Wahllokals	Wahlberechtigte insges.	A: Hauptwahl am 12.09.99 B: Stichwahl am 26.09.99	Ausgestellte Wahlscheine	Wähler insgesamt	Wahlbeteiligung in %	Gültige Stimmen	Von den gültigen Stimmen entfielen auf						
								Dr. Langemeyer SPD	Dr. Geers CDU	Mohr GRÜNE	Stratenwerth F.D.P.	Pohlschröder Bürger statt Politiker	Stänko DVU	Mödder Einzelbewerber
0710	RICARDA-HUCH-REALSCHULE PRINZ-FRIEDRICH-KARL-STRASSE 076	673	A:	85	190	40,9	189	67	38	32	0	0	1	1
			B:	76	198	40,4	196	35,4	46,6	16,9	0,0	0,0	0,5	0,5
0745	DORTBERGHAUS BRIEFWAHLLOKAL KATHARINENSTRASSE 009	-	A:	-	989	-	985	276	546	122	10	17	7	7
			B:	-	911	-	908	28,0	55,4	12,4	1,0	1,7	0,7	0,7
0751	KGV FROHES SCHAFFEN BEI HELENA HANNOVERSCHE STRASSE 065	1.135	A:	130	503	55,7	502	199	239	37	2	10	5	10
			B:	133	520	57,0	520	39,6	47,6	7,4	0,4	2,0	1,0	2,0
0752	LIBORI-GRUNDSCHULE PADERBORNER STRASSE 109	1.007	A:	107	483	58,3	478	210	220	26	4	7	4	7
			B:	112	449	55,3	447	43,9	46,0	5,4	0,8	1,5	0,8	1,5
0753	HAUS GOBBRECHT KÖRNER HELLWEG 042	783	A:	94	287	48,7	282	120	125	21	4	6	3	3
			B:	97	276	47,4	275	42,6	44,3	7,4	1,4	2,1	1,1	1,1
0754	PRO CIVITATE AM BERTHOLDSHOF 029	839	A:	76	309	45,9	306	127	148	14	4	7	4	2
			B:	69	281	41,7	276	41,5	48,4	4,6	1,3	2,3	1,3	0,7
0755	HAUS GOBBRECHT KÖRNER HELLWEG 042	940	A:	112	392	53,6	388	191	152	29	0	9	5	2
			B:	116	388	53,5	387	49,2	39,2	7,5	0,0	2,3	1,3	0,5
0756	LIBORI-GRUNDSCHULE PADERBORNER STRASSE 109	721	A:	77	299	52,1	298	144	125	20	1	2	2	4
			B:	72	302	51,9	302	48,3	41,9	6,7	0,3	0,7	0,7	1,3
0757	GASTSTÄTTE ZEHNTHOF KÖRNER HELLWEG 065	840	A:	136	391	62,7	387	158	180	35	2	8	3	1
			B:	113	358	55,1	352	40,8	46,5	9,0	0,5	2,1	0,8	0,3
0758	RITTERLEIN FRANKFURTER STRASSE 002	647	A:	73	298	57,3	294	119	132	30	1	7	0	5
			B:	67	293	55,6	292	40,5	44,9	10,2	0,3	2,4	0,0	1,7
0759	GESAMTSCHULE GARTENSTADT HUECKSTRASSE 025	800	A:	224	426	81,0	426	99	277	41	1	4	4	0
			B:	228	416	79,5	415	23,2	65,0	9,6	0,2	0,9	0,9	0,0
0760	HOHWART-GRUNDSCHULE WINKELRIEDWEG 002	752	A:	84	365	59,7	360	141	177	23	3	5	10	1
			B:	90	320	54,3	320	39,2	49,2	6,4	0,8	1,4	2,8	0,3
0761	HOHWART-GRUNDSCHULE WINKELRIEDWEG 002	812	A:	139	370	62,6	366	167	159	27	2	4	4	3
			B:	132	358	59,1	355	45,6	43,4	7,4	0,5	1,1	1,1	0,8
0762	TREMONTIA-SCHULE WINKELRIEDWEG 004	896	A:	118	439	62,2	437	214	179	21	2	18	2	1
			B:	118	412	59,0	411	49,0	41,0	4,8	0,5	4,1	0,5	0,2
0763	HELIAND-GEMEINDEHAUS WESTFALENDAMM 190	1.212	A:	190	616	66,5	613	202	337	53	8	5	2	6
			B:	202	582	64,4	582	33,0	55,0	8,6	1,3	0,8	0,3	1,0
0764	EV.HELIAND KIRCHENGEMEINDE STILLE GASSE 022	941	A:	180	480	70,1	475	174	249	41	3	6	1	1
			B:	183	479	69,5	470	36,6	52,4	8,6	0,6	1,3	0,2	0,2
0765	KATH.PFARRAMT ST.MARTIN GABELSBERGERSTRASSE 032	1.059	A:	245	561	73,2	554	159	328	46	5	9	5	2
			B:	249	532	70,5	530	28,7	59,2	8,3	0,9	1,6	0,9	0,4
0766	GESAMTSCHULE GARTENSTADT HUECKSTRASSE 025	908	A:	280	447	80,1	445	73	326	34	6	4	2	0
			B:	277	445	78,5	443	16,4	73,3	7,6	1,3	0,9	0,4	0,0
0795	DORTBERGHAUS BRIEFWAHLLOKAL KATHARINENSTRASSE 009	-	A:	-	1.019	-	1.018	233	696	46	11	19	4	9
			B:	-	1.014	-	1.008	22,9	68,4	4,5	1,1	1,9	0,4	0,9
								29,2	70,8	-	-	-	-	-

Stimmbezirk	Anschritt des Wahllokals	Wahlberechtigte insges.	A: Hauptwahl am 12.09.99 B: Stichwahl am 26.09.99	Ausgestellte Wahlscheine	Wähler insgesamt	Wahlbeteiligung in %	Gültige Stimmen	Von den gültigen Stimmen entfielen auf						
								Dr. Langemeyer SPD	Dr. Geers CDU	Mohr GRÜNE	Stratenwerth F.D.P.	Ponischroder Bürger statt Politiker	Stanko DVU	Mödder Einzelbewerber
0796	DORTBERGHAUS BRIEFWAHLLOKAL KATHARINENSTRASSE 009	-	A:	-	1.091	-	1.085	310	690	44	6	24	7	4
			B:	-	937	-	934	28,6	63,6	4,1	0,6	2,2	0,6	0,4
0801	BRUDER-JORDAN-HAUS MELANCHTHONSTRASSE 017	859	A:	86	469	64,5	459	170	223	48	5	4	5	4
			B:	85	484	65,8	481	37,0	48,6	10,5	1,1	0,9	1,1	0,9
0802	BERSWORDT-GRUNDSCHULE ROBERT-KOCH-STRASSE 050	808	A:	76	404	59,4	399	154	179	45	5	7	6	3
			B:	85	360	55,0	358	38,6	44,9	11,3	1,3	1,8	1,5	0,8
0803	BERSWORDT-GRUNDSCHULE ROBERT-KOCH-STRASSE 050	881	A:	98	347	50,4	340	136	145	43	1	7	5	3
			B:	91	335	47,8	332	40,0	42,6	12,6	0,3	2,1	1,5	0,9
0804	LANDGRAFEN-GRUNDSCHULE LANDGRAFENSTRASSE 003	1.157	A:	184	558	64,1	542	156	289	77	0	7	4	9
			B:	182	562	63,3	559	28,8	53,3	14,2	0,0	1,3	0,7	1,7
0805	KAUFMÄNNISCHE SCHULEN III SCKELLSTRASSE 005	815	A:	220	372	72,6	368	101	232	25	4	6	0	0
			B:	216	389	73,5	389	27,4	63,0	6,8	1,1	1,6	0,0	0,0
0806	BILDUNGSZENTRUM HANDWERK LANGE REIHE 067	680	A:	90	274	53,5	274	117	119	25	2	4	5	2
			B:	83	297	55,1	296	42,7	43,4	9,1	0,7	1,5	1,8	0,7
0807	LANDGRAFEN-GRUNDSCHULE LANDGRAFENSTRASSE 003	1.256	A:	160	507	53,1	501	188	247	37	7	6	9	7
			B:	168	493	52,1	490	37,5	49,3	7,4	1,4	1,2	1,8	1,4
0808	LANDGRAFEN-GRUNDSCHULE LANDGRAFENSTRASSE 003	890	A:	219	440	74,0	438	94	292	41	4	3	2	2
			B:	218	420	71,6	420	21,5	66,7	9,4	0,9	0,7	0,5	0,5
0809	KAUFMÄNNISCHE SCHULEN III SCKELLSTRASSE 007	959	A:	232	447	70,7	439	151	217	56	4	7	4	0
			B:	228	409	65,9	403	34,4	49,4	12,8	0,9	1,6	0,9	0,0
0810	IM DEFDAHL IM DEFDAHL 094A	1.003	A:	205	492	69,3	484	155	274	42	6	4	2	1
			B:	209	485	68,7	483	32,0	56,6	8,7	1,2	0,8	0,4	0,2
0811	KAUFMÄNNISCHE SCHULEN III SCKELLSTRASSE 007	1.116	A:	188	471	59,1	464	159	224	60	2	8	9	2
			B:	195	468	59,0	466	34,3	48,3	12,9	0,4	1,7	1,9	0,4
0812	KAUFMÄNNISCHE SCHULEN III SCKELLSTRASSE 007	906	A:	145	471	68,0	464	164	243	37	5	9	3	3
			B:	163	457	67,2	454	35,3	52,4	8,0	1,1	1,9	0,6	0,6
0895	DORTBERGHAUS BRIEFWAHLLOKAL KATHARINENSTRASSE 009	-	A:	-	855	-	846	205	566	54	5	7	1	8
			B:	-	733	-	726	24,2	66,9	6,4	0,6	0,8	0,1	0,9
0896	DORTBERGHAUS BRIEFWAHLLOKAL KATHARINENSTRASSE 009	-	A:	-	963	-	956	270	578	78	9	17	3	1
			B:	-	950	-	947	28,2	60,5	8,2	0,9	1,8	0,3	0,1
0901	GEWERBLICHE SCHULEN III RUHRALLEE 084	875	A:	157	388	62,2	387	133	203	45	1	1	2	2
			B:	161	401	63,0	399	34,4	52,5	11,6	0,3	0,3	0,5	0,5
0902	ZUM ZÖLLNER HAINALLEE 002	964	A:	154	448	62,4	437	142	224	55	2	8	1	5
			B:	156	424	59,4	421	32,5	51,3	12,6	0,5	1,8	0,2	1,1
0903	GEWERBLICHE SCHULEN III RUHRALLEE 084	1.092	A:	174	534	64,8	525	187	266	56	7	4	2	3
			B:	180	522	63,4	517	35,6	50,7	10,7	1,3	0,8	0,4	0,6
0904	BONIFATIUS-GEMEINDEHAUS BONIFATIUSSTRASSE 003	736	A:	135	365	67,9	363	113	204	37	5	3	1	0
			B:	139	373	68,8	372	31,1	56,2	10,2	1,4	0,8	0,3	0,0
								39,0	61,0	-	-	-	-	-

Stimmbezirk	Anschrift des Wahllokals	Wahlberechtigte insges.	A: Hauptwahl am 12.09.99 B: Stichwahl am 28.09.99	Ausgestellte Wahlscheine	Wähler insgesamt	Wahlbeteiligung in %	Gültige Stimmen	Von den gültigen Stimmen entfielen auf						
								Dr. Langemeyer SPD	Dr. Geers CDU	Mohr GRÜNE	Stratenwerth F.D.P.	Pohlschröder Bürger statt Politiker	Stanko DVU	Mödder Einzelbewerber
0905	RISTORANTE CIAO CHEMNITZER STRASSE 094	805	A:	125	415	67,0	402	133	208	50	1	5	4	1
			B:	124	388	63,4	385	33,1 173 44,9	51,7 212 55,1	12,4 - -	0,2 - -	1,2 - -	1,0 - -	0,2 - -
0906	NEUE MÜHLE ALTER MÜHLENWEG 044	1.170	A:	183	556	63,0	553	213	229	89	0	12	2	8
			B:	179	549	61,5	538	38,5 294 54,6	41,4 244 45,4	16,1 - -	0,0 - -	2,2 - -	0,4 - -	1,4 - -
0907	WILHELM-BUSCH-STUBEN CHEMNITZER STRASSE 065	686	A:	89	337	62,0	330	118	133	66	1	5	4	3
			B:	85	323	59,0	317	35,8 166 52,4	40,3 151 47,6	20,0 - -	0,3 - -	1,5 - -	1,2 - -	0,9 - -
0908	WILHELM-BUSCH-STUBEN CHEMNITZER STRASSE 065	1.009	A:	143	490	62,5	481	208	185	64	7	4	9	4
			B:	158	443	58,9	436	43,2 247 56,7	38,5 189 43,3	13,3 - -	1,5 - -	0,8 - -	1,9 - -	0,8 - -
0909	NEUE MÜHLE ALTER MÜHLENWEG 044	1.096	A:	147	507	59,7	504	202	201	75	8	7	3	8
			B:	155	478	57,3	472	40,1 270 57,2	39,9 202 42,8	14,9 - -	1,6 - -	1,4 - -	0,6 - -	1,6 - -
0910	RISTORANTE CIAO CHEMNITZER STRASSE 094	750	A:	88	308	52,8	301	126	114	53	1	4	1	2
			B:	97	310	54,1	308	41,9 180 58,4	37,9 128 41,6	17,6 - -	0,3 - -	1,3 - -	0,3 - -	0,7 - -
0995	DORTBERGHAUS BRIEFWAHLLOKAL KATHARINENSTRASSE 009	-	A:	-	612	-	606	168	373	50	7	5	2	1
			B:	-	555	-	553	27,7 178 32,2	61,6 375 67,8	8,3 - -	1,2 - -	0,8 - -	0,3 - -	0,2 - -
0996	DORTBERGHAUS BRIEFWAHLLOKAL KATHARINENSTRASSE 009	-	A:	-	709	-	705	213	376	92	7	12	2	3
			B:	-	678	-	670	30,2 287 42,8	53,3 383 57,2	13,0 - -	1,0 - -	1,7 - -	0,3 - -	0,4 - -
1101	ZUM MUNDSCHEK EVINGER STRASSE 268	808	A:	99	347	55,2	346	214	110	10	1	1	5	5
			B:	91	373	57,4	373	61,8 257 68,9	31,8 116 31,1	2,9 - -	0,3 - -	0,3 - -	1,4 - -	1,4 - -
1102	VEREINSHAUS ST.BARBARA KAPPENBERGER STRASSE 002	909	A:	55	341	43,3	334	176	118	14	1	10	8	7
			B:	52	329	41,9	325	52,7 210 64,6	35,3 115 35,4	4,2 - -	0,3 - -	3,0 - -	2,4 - -	2,1 - -
1103	HAUS KINDEL LINDENHORSTER STRASSE 229	935	A:	80	368	47,9	351	232	90	5	4	8	7	5
			B:	89	341	45,8	338	66,1 251 74,3	25,6 87 25,7	1,4 - -	1,1 - -	2,3 - -	2,0 - -	1,4 - -
1104	HAUS HEUNER BERGSTRASSE 133	1.209	A:	93	512	50,0	503	241	213	28	1	8	5	7
			B:	92	519	50,0	515	47,9 298 57,9	42,3 217 42,1	5,6 - -	0,2 - -	1,6 - -	1,0 - -	1,4 - -
1105	JAKOBSTUBE JAKOBSTRASSE 020	468	A:	52	102	32,9	101	43	41	9	0	2	5	1
			B:	49	107	33,3	106	42,6 58 54,7	40,6 48 45,3	8,9 - -	0,0 - -	2,0 - -	5,0 - -	1,0 - -
1106	ZUM MINISTER STEIN BERGSTRASSE 090	836	A:	80	318	47,6	317	181	84	23	0	9	14	6
			B:	76	308	45,6	306	57,1 216 70,6	26,5 90 29,4	7,3 - -	0,0 - -	2,8 - -	4,4 - -	1,9 - -
1107	GASTHAUS GRAS EVINGER STRASSE 599	762	A:	91	355	58,5	354	202	125	15	0	5	6	1
			B:	87	331	54,6	331	57,1 217 65,6	35,3 114 34,4	4,2 - -	0,0 - -	1,4 - -	1,7 - -	0,3 - -
1108	BÜRGERBEGEGNUNGSSTÄTTE BRAMBAUERSTRASSE 049	816	A:	83	426	62,4	423	212	178	16	0	1	11	5
			B:	87	386	58,0	384	50,1 226 58,9	42,1 158 41,1	3,8 - -	0,0 - -	0,2 - -	2,6 - -	1,2 - -
1109	HEIDE-ECK OETRINGHAUSER STRASSE 063	773	A:	77	352	55,5	350	221	99	14	3	4	7	2
			B:	76	345	53,9	344	63,1 257 74,7	28,3 87 25,3	4,0 - -	0,9 - -	1,1 - -	2,0 - -	0,6 - -
1110	ZUR SCHÖNEN AUSSICHT HOLTHAUSER STRASSE 124	429	A:	60	209	62,7	208	83	98	21	1	0	1	4
			B:	50	204	58,7	200	39,9 101 50,5	47,1 99 49,5	10,1 - -	0,5 - -	0,0 - -	0,5 - -	1,9 - -
1111	RANCH RAUHER DORN 015	1.070	A:	142	514	61,3	512	196	247	41	3	11	10	4
			B:	142	515	61,1	514	38,3 256 49,8	48,2 258 50,2	8,0 - -	0,6 - -	2,1 - -	2,0 - -	0,8 - -

Stimmbezirk	Anschrift des Wahllokals	Wahlberechtigte insges.	A: Hauptwahl am 12.09.99 B: Stichwahl am 26.09.99	Ausgestellte Wahlscheine	Wähler insgesamt	Wahlbeteiligung in %	Gültige Stimmen	Von den gültigen Stimmen entfielen auf						
								Dr. Langemeyer SPD	Dr. Geers CDU	Mehr GRÜNE	Stratenwerth F.D.P.	Pohlschröder Bürger-statt Politiker	Stanko DVU	Mödder Einzelbewerber
1112	ZUM SCHARFEN ECK EVINGER STRAÙE 606	604	A:	116	283	66,1	280	115	139	20	1	2	2	1
			B:	117	261	62,4	260	41,1 110 42,3	49,6 150 57,7	7,1 - -	0,4 - -	0,7 - -	0,7 - -	0,4 - -
1113	HEIDEKRUG DEUTSCHE STRAÙE 132	1.156	A:	110	480	51,0	476	284	143	14	6	14	12	3
			B:	110	495	51,6	489	59,7 359 73,4	30,0 130 26,6	2,9 - -	1,3 - -	2,9 - -	2,5 - -	0,6 - -
1114	SENIORENBEGEGNUNGSZENTRUM EVINGER PARKWEG 008A	1.012	A:	91	365	45,1	357	177	130	21	2	11	13	3
			B:	98	356	44,4	354	49,6 223 63,0	36,4 131 37,0	5,9 - -	0,6 - -	3,1 - -	3,6 - -	0,8 - -
1115	ZUR POST EVINGER STRAÙE 234	879	A:	67	298	41,5	296	165	116	7	3	0	4	1
			B:	73	291	41,3	290	55,7 168 57,9	39,2 122 42,1	2,4 - -	1,0 - -	0,0 - -	1,4 - -	0,3 - -
1195	DORTBERGHAUS BRIEFWAHLLOKAL KATHARINENSTRASSE 009	-	A:	-	606	-	603	250	295	23	3	19	7	6
			B:	-	458	-	454	41,5 203 44,7	48,9 251 55,3	3,8 - -	0,5 - -	3,2 - -	1,2 - -	1,0 - -
1196	DORTBERGHAUS BRIEFWAHLLOKAL KATHARINENSTRASSE 009	-	A:	-	612	-	610	283	275	19	7	14	5	7
			B:	-	669	-	667	46,4 351 52,6	45,1 316 47,4	3,1 - -	1,1 - -	2,3 - -	0,8 - -	1,1 - -
1201	MINISTER-STEIN-SCHULE GRETELWEG 035	1.165	A:	85	482	48,6	477	303	124	25	2	12	7	4
			B:	86	478	48,1	478	63,5 351 73,4	26,0 127 26,6	5,2 - -	0,4 - -	2,5 - -	1,5 - -	0,8 - -
1202	GRÜNE TANNE BAYRISCHE STRASSE 173	795	A:	57	300	44,9	299	192	71	11	1	7	16	1
			B:	51	288	42,6	288	64,2 218 75,7	23,7 70 24,3	3,7 - -	0,3 - -	2,3 - -	5,4 - -	0,3 - -
1203	KETTELER-GRUNDSCHULE FALLÄCKERWEG 023	757	A:	39	358	52,4	347	220	104	7	2	5	7	2
			B:	43	351	52,0	349	63,4 251 71,9	30,0 98 28,1	2,0 - -	0,6 - -	1,4 - -	2,0 - -	0,6 - -
1204	KETTELER-GRUNDSCHULE FALLÄCKERWEG 023	788	A:	40	236	35,0	230	134	78	5	1	5	4	3
			B:	35	273	39,1	272	58,3 187 68,8	33,9 85 31,3	2,2 - -	0,4 - -	2,2 - -	1,7 - -	1,3 - -
1205	HESSISCHER HOF HESSISCHE STRASSE 118	1.000	A:	82	371	45,3	363	237	86	15	5	3	16	1
			B:	70	391	45,7	389	65,3 280 72,0	23,7 109 28,0	4,1 - -	1,4 - -	0,8 - -	4,4 - -	0,3 - -
1206	HAUS TEUBER PREUßISCHE STRASSE 185	1.316	A:	110	557	50,7	548	320	176	27	2	8	10	5
			B:	104	571	51,0	566	58,4 395 69,8	32,1 171 30,2	4,9 - -	0,4 - -	1,5 - -	1,8 - -	0,9 - -
1207	HAUS BLEICH BAYRISCHE STRASSE 137	841	A:	49	356	48,2	351	171	134	28	3	8	6	1
			B:	46	365	48,9	361	48,7 213 59,0	38,2 148 41,0	8,0 - -	0,9 - -	2,3 - -	1,7 - -	0,3 - -
1208	HERDER-GRUNDSCHULE GRETELWEG 015	1.096	A:	94	405	45,5	385	240	115	7	1	12	9	1
			B:	86	401	44,3	398	62,3 275 69,1	29,9 123 30,9	1,8 - -	0,3 - -	3,1 - -	2,3 - -	0,3 - -
1209	SENIORENWOHNSTÄTTE SÜGGELWEG 002	865	A:	65	391	52,7	385	212	130	11	1	10	14	7
			B:	66	369	50,3	366	55,1 229 62,6	33,8 137 37,4	2,9 - -	0,3 - -	2,6 - -	3,6 - -	1,8 - -
1210	KGV VORWÄRTS BAUERNKAMP 098	754	A:	54	332	50,9	330	225	81	5	1	9	7	2
			B:	54	352	53,1	351	68,2 266 75,8	24,5 85 24,2	1,5 - -	0,3 - -	2,7 - -	2,1 - -	0,6 - -
1211	VEREINSHAUS TV BRECHTEN SCHIFFHORST 212	1.489	A:	212	751	64,7	746	259	411	45	7	9	12	3
			B:	211	704	61,4	700	34,7 303 43,3	55,1 397 56,7	6,0 - -	0,9 - -	1,2 - -	1,6 - -	0,4 - -
1212	BRECHTENER GRUNDSCHULE AM BIRKENBAUM 035	1.099	A:	136	488	56,8	486	241	185	18	8	10	19	5
			B:	128	483	54,8	481	49,6 285 59,3	38,1 196 40,7	3,7 - -	1,6 - -	2,1 - -	3,9 - -	1,0 - -
1213	MAIENPARK MAIENWEG 082	795	A:	114	402	64,9	396	193	166	20	1	5	5	6
			B:	119	386	62,9	384	48,7 220 57,3	41,9 164 42,7	5,1 - -	0,3 - -	1,3 - -	1,3 - -	1,5 - -

Stimmbezirk	Anschrift des Wahllokals	Wahlberechtigte insges.	A: Hauptwahl am 12.09.99 B: Stichwahl am 26.09.99	Ausgestellte Wahlscheine	Wähler insgesamt	Wahlbeteiligung in %	Gültige Stimmen	Von den gültigen Stimmen entfielen auf						
								Dr. Langemeyer SPD	Dr. Geers CDU	Mohr GRÜNE	Stratenwerth F.D.P.	Pohlschröder Bürger statt Politiker	Stanko DVU	Mödder Einzelbewerber
1295	DORTBERGHAUS BRIEFWAHLLOKAL KATHARINENSTRASSE 009	-	A:	-	900	-	896	453	365	36	8	15	6	13
			B:	-	952	-	950	50,6	40,7	4,0	0,9	1,7	0,7	1,5
2101	HANSA-KLAUSE IM KARRENBERG 089	717	A:	72	392	64,7	391	212	136	35	2	2	4	0
			B:	73	402	65,7	400	54,2	34,8	9,0	0,5	0,5	1,0	0,0
2102	AWO-TREFF MERCENBUSCHWEG 041	665	A:	90	377	70,2	374	216	133	17	1	3	4	0
			B:	113	364	71,1	363	57,8	35,6	4,5	0,3	0,8	1,1	0,0
2103	EV.JUGENDHEIM GRÜGGELSORT 013	791	A:	53	426	60,6	419	243	138	22	0	10	3	3
			B:	66	401	59,0	397	58,0	32,9	5,3	0,0	2,4	0,7	0,7
2104	ULLRICHSHOF DERNER STRASSE 492	799	A:	96	369	58,2	369	185	149	18	4	5	7	1
			B:	85	357	55,2	355	50,1	40,4	4,9	1,1	1,4	1,9	0,3
2105	ZUM DÖRFKRUG OBERBECKERSTRASSE 004	1.020	A:	86	434	50,8	434	223	172	14	0	14	3	8
			B:	75	418	48,2	414	51,4	39,6	3,2	0,0	3,2	0,7	1,8
2106	HAUPTSCHULE DERNE ALTENDERNER STRASSE 054	926	A:	130	313	43,6	309	189	96	14	0	5	4	1
			B:	127	313	43,5	310	61,2	31,1	4,5	0,0	1,6	1,3	0,3
2107	HAUS LANGE NIERSTEFELDSTRASSE 096	1.131	A:	90	462	48,8	459	292	140	5	4	5	13	0
			B:	81	446	46,4	445	63,6	30,5	1,1	0,9	1,1	2,8	0,0
2108	DIETRICH-BONHOEFFER-GRUNDSCHULE DERNER KIPPSHOF 036	1.159	A:	74	522	51,4	512	303	163	17	4	8	13	4
			B:	79	511	50,6	506	59,2	31,8	3,3	0,8	1,6	2,5	0,8
2109	HAUS WULLE FÄRBERSTRASSE 019	827	A:	41	294	40,5	291	135	129	14	1	3	8	1
			B:	46	314	42,7	314	46,4	44,3	4,8	0,3	1,0	2,7	0,3
2110	BRUKTERER-GRUNDSCHULE GÜRTLERSTRASSE 001	764	A:	32	278	40,6	266	121	119	7	4	5	6	4
			B:	31	265	38,7	263	45,5	44,7	2,6	1,5	1,9	2,3	1,5
2111	EV.GEMEINDEHAUS GÜRTLERSTRASSE 017	1.164	A:	68	494	48,3	493	198	234	21	3	18	15	4
			B:	68	455	44,9	455	40,2	47,5	4,3	0,6	3,7	3,0	0,8
2112	ALTE POST LANSTROPER STRASSE 089	1.233	A:	121	686	65,4	683	199	419	40	6	7	8	4
			B:	121	655	62,9	655	29,1	61,3	5,9	0,9	1,0	1,2	0,6
2195	DORTBERGHAUS BRIEFWAHLLOKAL KATHARINENSTRASSE 009	-	A:	-	857	-	852	374	397	46	4	20	8	3
			B:	-	803	-	798	43,9	46,6	5,4	0,5	2,3	0,9	0,4
2201	KAUTSKY-GRUNDSCHULE KAUTSKYSTRASSE 023	1.179	A:	38	416	38,5	413	141	229	5	5	7	23	3
			B:	35	399	36,6	394	34,1	55,4	1,2	1,2	1,7	5,6	0,7
2202	PAUL-DOHRMANN-SCHULE SANDEROTH 002	894	A:	23	264	32,1	260	121	122	2	0	1	11	3
			B:	27	276	33,7	273	46,5	46,9	0,8	0,0	0,4	4,2	1,2
2203	KAUTSKY-GRUNDSCHULE KAUTSKYSTRASSE 023	855	A:	12	268	32,7	253	104	117	3	3	9	16	1
			B:	15	273	33,7	273	41,1	46,2	1,2	1,2	3,6	6,3	0,4
2204	PAUL-DOHRMANN-SCHULE SANDEROTH 002	930	A:	22	289	33,4	285	99	168	3	0	1	9	5
			B:	23	329	37,8	326	34,7	58,9	1,1	0,0	0,4	3,2	1,8
2205	KAUTSKY-GRUNDSCHULE WERZENKAMP 045	1.013	A:	48	399	44,1	378	190	157	8	1	2	18	2
			B:	49	415	45,6	414	50,3	41,5	2,1	0,3	0,5	4,8	0,5

Stimmbezirk	Anschritt des Wahllokals	Wahlberechtigte insges.	A: Hauptwahl am 12.09.99 B: Stichwahl am 26.09.99	Ausgestellte Wahlscheine	Wähler insgesamt	Wahlbeteiligung in %	Gültige Stimmen	Von den gültigen Stimmen entfielen auf						
								Dr. Langemeyer SPD	Dr. Geers CDU	Mohr GRÜNE	Stratenwerth F.D.P.	Pohlschröder Bürger statt Politiker	Stanko DVU	Mölder Einzelbewerber
2206	EV. SCHALOM GEMEINDE BUSCHEI 094	844	A:	81	338	49,6	334	162	137	13	6	4	9	3
			B:	74	342	49,1	339	48,5	41,0	3,9	1,8	1,2	2,7	0,9
2207	HAUS LAHR HUSENER STRASSE 067	1.063	A:	108	475	54,8	469	181	224	40	4	5	12	3
			B:	100	461	52,4	454	38,6	47,8	8,5	0,9	1,1	2,6	0,6
2208	KGV LOHEIDE WICKEDER STRASSE 245	1.299	A:	98	673	59,4	666	303	272	57	3	13	9	9
			B:	115	626	56,6	623	45,5	40,8	8,6	0,5	2,0	1,4	1,4
2209	EICHWALD-GRUNDSCHULE HUSENER EICHWALDSTRASSE 270	1.114	A:	92	564	58,9	560	263	244	26	2	6	11	8
			B:	98	571	59,5	569	47,0	43,6	4,6	0,4	1,1	2,0	1,4
2210	JOHANNES-HAUS WERIMBOLDSTRASSE 008	927	A:	141	506	69,8	499	139	323	20	2	8	5	2
			B:	141	493	68,0	492	27,9	64,7	4,0	0,4	1,6	1,0	0,4
2211	JOHANNES-HAUS WERIMBOLDSTRASSE 008	1.207	A:	182	608	65,5	596	222	324	31	3	5	3	8
			B:	171	627	65,7	625	37,2	54,4	5,2	0,5	0,8	0,5	1,3
2212	GESAMTSCHULE SCHARNHORST MACKENROTHWEG 015	670	A:	65	282	51,8	281	137	116	14	1	6	3	4
			B:	61	283	51,2	280	48,8	41,3	5,0	0,4	2,1	1,1	1,4
2295	DORTBERGHAUS BRIEFWAHLLOKAL KATHARINENSTRASSE 009	-	A:	-	879	-	872	387	407	50	5	14	7	2
			B:	-	804	-	803	44,4	46,7	5,7	0,6	1,6	0,8	0,2
2301	EV. GEMEINDEHAUS FRIEDRICH-HOLSCHER-STRASSE 393	1.281	A:	94	457	43,0	435	276	120	7	1	14	14	3
			B:	89	446	41,5	444	63,4	27,6	1,6	0,2	3,2	3,2	0,7
2302	JUGENDHEIM AM BELLWINKELHOF 017	928	A:	60	414	51,1	387	272	95	5	0	6	7	2
			B:	64	396	49,5	391	70,3	24,5	1,3	0,0	1,6	1,8	0,5
2303	IM KRUG ZUM GRÜNEN KRANZE WESTHOLZ 070	1.074	A:	104	545	60,4	537	274	210	27	1	4	19	2
			B:	115	508	57,7	503	51,0	39,1	5,0	0,2	0,7	3,5	0,4
2304	ZUR ALTEN EICHE WESTHOLZ 102	1.149	A:	145	571	62,1	563	282	217	34	3	12	6	9
			B:	158	544	60,3	543	50,1	38,5	6,0	0,5	2,1	1,1	1,6
2305	FRANZISKUS GEMEINDE GLEIWITZSTRASSE 281	810	A:	27	280	37,9	277	149	114	2	0	2	8	2
			B:	32	339	45,8	334	53,8	41,2	0,7	0,0	0,7	2,9	0,7
2306	BUSCHEI-GRUNDSCHULE BUSCHEI 028	791	A:	38	268	38,7	266	112	137	6	2	2	7	0
			B:	29	296	41,1	296	42,1	51,5	2,3	0,8	0,8	2,6	0,0
2307	BUSCHEI-GRUNDSCHULE BUSCHEI 028	668	A:	50	259	46,3	258	102	136	11	1	4	3	1
			B:	58	293	52,4	292	39,5	52,7	4,3	0,4	1,6	1,2	0,4
2308	STADTBÜCHEREI MACKENROTHWEG 015	558	A:	12	187	35,7	184	74	98	4	1	1	6	0
			B:	9	180	33,9	179	40,2	53,3	2,2	0,5	0,5	3,3	0,0
2309	SENIORENBEGEGNUNGSZENTRUM GLEIWITZSTRASSE 277	567	A:	21	210	40,7	206	102	81	5	2	2	11	3
			B:	30	190	38,6	190	49,5	39,3	2,4	1,0	1,0	5,3	1,5
2310	FIDELIO GRÜN-WEIß HOSTEDDER STRASSE 046	629	A:	61	234	46,9	227	83	117	16	0	6	4	1
			B:	56	233	45,9	232	51,1	48,9	7,0	0,0	2,6	1,8	0,4
2311	BÜRGER- UND HEIMATVEREIN HOSTEDDER STRASSE 153	561	A:	72	275	61,9	271	120	128	16	1	1	2	3
			B:	67	287	63,1	287	44,3	47,2	5,9	0,4	0,4	0,7	1,1

Stimmbezirk	Anschrift des Wahllokals	Wahlberechtigte insges.	A: Hauptwahl am 12.09.99 B: Stichwahl am 26.09.99	Ausgestellte Wahlscheine	Wähler insgesamt	Wahlbeteiligung in %	Gültige Stimmen	Von den gültigen Stimmen entfielen auf						
								Dr. Langemeyer SPD	Dr. Geers CDU	Mohr GRÜNE	Stratenwerth F.D.P.	Pohlschröder Bürger statt Politiker	Stanko DVU	Mödder Einzelbewerber
2312	HAUS VATERLAND TETTENBACHSTRASSE 017	761	A:	88	314	52,8	313	173	114	12	2	6	4	2
			B:	87	307	51,2	306	55,3 203 66,3	36,4 103 33,7	3,8	0,6	1,9	1,3	0,6
2313	IM GRÜNEWALD RYBNIKSTRASSE 063	916	A:	71	492	61,5	489	309	122	15	1	10	23	9
			B:	74	453	57,5	453	63,2 336 74,2	24,9 117 25,8	3,1	0,2	2,0	4,7	1,8
2314	ZUM PRÖSTERCHEN GLEIWITZSTRASSE 156	785	A:	82	388	59,9	378	237	98	13	1	15	8	6
			B:	89	361	56,6	359	62,7 260 72,4	25,9 99 27,6	3,4	0,3	4,0	2,1	1,6
2315	HAUPTSCHULE SCHARNHORST GLEIWITZSTRASSE 200	749	A:	90	402	65,7	401	220	132	29	3	6	9	2
			B:	98	403	66,8	399	54,9 272 68,2	32,9 127 31,8	7,2	0,7	1,5	2,2	0,5
2395	DORTBERGHAUS BRIEFWAHLLOKAL KATHARINENSTRASSE 009	-	A:	-	959	-	952	459	395	51	7	29	9	2
			B:	-	907	-	904	48,2 492 54,4	41,5 412 45,6	5,4	0,7	3,0	0,9	0,2
3101	EUROPASCHULE AM GOTTESACKER 064	791	A:	62	377	55,5	371	160	140	51	1	10	2	7
			B:	47	367	51,8	363	43,1 233 64,2	37,7 130 35,8	13,7	0,3	2,7	0,5	1,9
3102	AWO BEGEG.EING.WAMBELER HELLWEG AKAZIENSTRASSE 002	867	A:	127	412	61,9	402	159	188	29	3	13	8	2
			B:	146	392	62,1	390	39,6 190 48,7	46,8 200 51,3	7,2	0,7	3,2	2,0	0,5
3103	KGV AM NUBBAUMWEG AKAZIENSTRASSE 101	1.073	A:	159	530	64,2	523	248	219	33	1	9	6	7
			B:	144	558	65,1	554	47,4 319 57,6	41,9 235 42,4	6,3	0,2	1,7	1,1	1,3
3104	DORFSCHÄNKE RÜSCHEBRINKSTRASSE 016	951	A:	123	450	60,1	445	173	212	40	3	8	6	3
			B:	117	440	58,3	438	38,9 227 51,8	47,6 211 48,2	9,0	0,7	1,8	1,3	0,7
3105	KGV AM NUBBAUMWEG AKAZIENSTRASSE 101	1.135	A:	199	471	59,0	467	163	282	20	2	4	9	7
			B:	201	465	58,3	460	34,9 214 46,5	56,1 246 53,5	4,3	0,4	0,9	1,9	1,5
3106	WAMBELER BRAUHAUS WAMBELER HELLWEG 115	975	A:	90	451	55,4	448	194	213	24	5	10	2	0
			B:	99	433	54,3	431	43,3 231 53,6	47,5 200 46,4	5,4	1,1	2,2	0,4	0,0
3107	JUGENDFREIZEITSTÄTTE BRAUKSWEG 015	1.165	A:	153	539	59,4	538	305	173	31	9	10	7	3
			B:	135	544	58,3	539	56,7 363 67,3	32,2 176 32,7	5,8	1,7	1,9	1,3	0,6
3108	JUGENDFREIZEITSTÄTTE BRAUKSWEG 015	761	A:	115	377	64,7	377	187	158	17	0	7	8	0
			B:	105	377	62,9	375	49,6 202 53,9	41,9 173 46,1	4,5	0,0	1,9	2,1	0,0
3109	AWO KAROLA-ZORWALD-ZENTRUM SENDSTRASSE 067	1.139	A:	120	501	54,5	496	223	216	33	2	10	10	2
			B:	106	484	51,6	475	45,0 266 56,0	43,5 209 44,0	6,7	0,4	2,0	2,0	0,4
3110	AWO KAROLA-ZORWALD-ZENTRUM SENDSTRASSE 067	717	A:	92	365	63,7	362	130	200	19	3	2	6	2
			B:	91	380	65,4	379	35,9 160 42,2	55,2 219 57,8	5,2	0,8	0,6	1,7	0,6
3195	DORTBERGHAUS BRIEFWAHLLOKAL KATHARINENSTRASSE 009	-	A:	-	577	-	577	203	330	28	4	10	1	1
			B:	-	479	-	479	35,2 195 40,7	57,2 284 59,3	4,9	0,7	1,7	0,2	0,2
3196	DORTBERGHAUS BRIEFWAHLLOKAL KATHARINENSTRASSE 009	-	A:	-	614	-	606	231	327	29	6	7	3	3
			B:	-	589	-	587	38,1 245 41,7	54,0 342 58,3	4,8	1,0	1,2	0,5	0,5
3201	REICHSHOF-GS EING.KÜHLINGSTR. AM WESTHECK 073	1.242	A:	169	551	58,0	541	256	216	40	5	7	7	10
			B:	159	537	55,3	528	47,3 298 56,4	39,9 230 43,6	7,4	0,9	1,3	1,3	1,8
3202	BALOU OBERDORFSTRASSE 023	1.255	A:	152	669	65,4	668	309	263	58	5	14	11	8
			B:	158	623	61,6	618	46,3 359 58,1	39,4 259 41,9	8,7	0,7	2,1	1,6	1,2

Stimmbezirk	Anschritt des Wahllokals	Wahlberechtigte insges.	A: Hauptwahl am 12.09.99 B: Stichwahl am 26.09.99	Ausgestellte Wahlscheine	Wähler insgesamt	Wahlbeteiligung in %	Gültige Stimmen	Von den gültigen Stimmen entfielen auf						
								Dr. Langemeyer SPD	Dr. Geers CDU	Mohr GRÜNE	Stratenwerth F.D.P.	Pohlschöder Bürger-statt Politiker	Stanko DVU	Mödder Einzelbewerber
3203	GESCHW.-SCHOLL-GESAMTSCHULE HAFERFELDSTRASSE 003	997	A:	116	490	60,8	487	253	178	26	3	15	4	8
			B:	118	505	62,1	499	52,0	36,6	5,3	0,6	3,1	0,8	1,6
3204	FICHTE-GRUNDSCHULE HASLINDESTRAßE 044	849	A:	131	412	64,0	409	150	221	26	1	5	5	1
			B:	125	399	61,1	397	36,7	54,0	6,4	0,2	1,2	1,2	0,2
3205	ERICH-KÄSTNER-GRUNDSCHULE FLUGHAFENSTRASSE 073	1.212	A:	159	573	60,4	568	282	229	26	2	19	2	8
			B:	154	583	60,8	578	49,6	40,3	4,6	0,4	3,3	0,4	1,4
3206	SENIORENZENTRUM ZUR EULENGASSE FLUGHAFENSTRASSE 039	1.270	A:	146	558	55,4	546	223	245	47	2	11	10	8
			B:	136	563	55,0	560	40,8	44,9	8,6	0,4	2,0	1,8	1,5
3207	BEZIRKSVERWALTUNGSSTELLE BRACKELER HELLWEG 170	941	A:	113	437	58,4	436	197	202	27	1	2	2	5
			B:	125	432	59,0	431	45,2	46,3	6,2	0,2	0,5	0,5	1,1
3208	GESCHW.-SCHOLL-GESAMTSCHULE HAFERFELDSTRASSE 003	1.080	A:	159	514	62,3	510	259	197	34	3	10	5	2
			B:	140	524	60,7	519	50,8	38,6	6,7	0,6	2,0	1,0	0,4
3209	ZUM PFERDESTALL OESTERSTRASSE 030	874	A:	125	456	66,5	453	180	231	25	4	9	3	1
			B:	124	439	64,3	435	39,7	51,0	5,5	0,9	2,0	0,7	0,2
3210	KGV AM FUNKTURM WESTFÄLISCHE STRASSE 245	658	A:	100	322	64,1	321	146	142	22	2	6	2	1
			B:	94	325	63,1	323	45,5	44,2	6,9	0,6	1,9	0,6	0,3
3211	HAUS PAPE FLUGHAFENSTRASSE 066	1.049	A:	88	468	53,0	465	229	181	34	4	10	6	1
			B:	87	448	51,0	447	49,2	38,9	7,3	0,9	2,2	1,3	0,2
3212	GESCHW.-SCHOLL-GESAMTSCHULE HAFERFELDSTRASSE 003	924	A:	146	410	60,2	410	189	167	30	0	6	13	5
			B:	147	392	57,9	392	46,1	40,7	7,3	0,0	1,5	3,2	1,2
3295	DORTBERGHAUS BRIEFWAHLLOKAL KATHARINENSTRASSE 009	-	A:	-	770	-	761	261	431	40	11	9	9	0
			B:	-	666	-	664	34,3	56,6	5,3	1,4	1,2	1,2	0,0
3296	DORTBERGHAUS BRIEFWAHLLOKAL KATHARINENSTRASSE 009	-	A:	-	756	-	753	311	369	35	18	12	4	4
			B:	-	691	-	688	41,3	49,0	4,6	2,4	1,6	0,5	0,5
3301	FICHTE-GRUNDSCHULE HASLINDESTRAßE 044	784	A:	98	365	59,1	357	158	164	18	0	11	4	2
			B:	118	348	59,4	348	44,3	45,9	5,0	0,0	3,1	1,1	0,6
3302	DRK BEGEGNUNGSSTÄTTE BREDOWSTRASSE 049A	1.231	A:	153	618	62,6	612	281	273	31	2	15	5	5
			B:	140	615	60,9	612	45,9	44,6	5,1	0,3	2,5	0,8	0,8
3303	DRK BEGEGNUNGSSTÄTTE BREDOWSTRASSE 049A	698	A:	54	292	49,6	272	140	107	11	0	3	10	1
			B:	60	302	51,9	297	51,5	39,3	4,0	0,0	1,1	3,7	0,4
3304	AUSSTELLUNGSHALLE AUTO BEYER APLERBECKER STRASSE 271	686	A:	76	301	55,0	301	146	121	17	3	6	3	5
			B:	75	306	55,4	304	48,5	40,2	5,6	1,0	2,0	1,0	1,7
3305	BISTRO 3 mal 6 KÖCKLINCKEWEG 045	829	A:	73	371	53,6	366	186	144	23	4	5	3	1
			B:	71	373	53,6	372	50,8	39,3	6,3	1,1	1,4	0,8	0,3
3306	HAUS REINHOLD ASSELNER HELLWEG 095	1.264	A:	164	601	60,2	596	264	227	73	7	12	8	5
			B:	169	602	61,0	598	44,3	38,1	12,2	1,2	2,0	1,3	0,8
3307	DRK BEREITSCHAFT ASSELN BRIEFWEG 014	959	A:	112	489	62,7	487	209	178	60	7	19	8	6
			B:	100	454	57,5	448	42,9	36,6	12,3	1,4	3,9	1,6	1,2

Stimmbezirk	Anschrift des Wahllokals	Wahlberechtigte insges.	A: Hauptwahl am 12.09.99 B: Stichwahl am 26.09.99	Ausgestellte Wahlscheine	Wähler insgesamt	Wahlbeteiligung in %	Gültige Stimmen	Von den gültigen Stimmen entfielen auf						
								Dr. Langemeyer SPD	Dr. Geers CDU	Mohr GRÜNE	Stratenwerth F.D.P.	Pohlschroder Bürger statt Politiker	Stanko DVU	Mödder Einzelbewerber
3308	MARIE-JUCHACZ-HAUS FLEGELSTRASSE 042	1.182	A:	168	631	67,6	629	215	324	58	2	14	9	7
			B:	172	600	65,1	598	34,2	51,5	9,2	0,3	2,2	1,4	1,1
3309	IMMANUEL-KANT-GYMNASIUM GRÜNINGSWEG 042	1.021	A:	118	452	55,8	447	189	198	43	1	7	5	4
			B:	123	426	53,1	422	42,3	44,8	9,6	0,2	1,6	1,1	0,9
3310	ZUM KÄMPCHEN KÜSTERKAMP 024	790	A:	117	362	60,6	357	186	125	25	8	2	8	3
			B:	101	364	58,5	363	52,1	35,0	7,0	2,2	0,6	2,2	0,8
3311	HAUS THEILKE ASSELNER HELLWEG 125	903	A:	154	398	61,1	393	135	209	37	2	3	3	4
			B:	134	373	56,0	370	34,4	53,2	9,4	0,5	0,8	0,8	1,0
3395	DORTBERGHAUS BRIEFWAHLLOKAL KATHARINENSTRASSE 009	-	A:	-	576	-	569	190	319	31	4	13	5	7
			B:	-	552	-	548	33,4	56,1	5,4	0,7	2,3	0,9	1,2
3396	DORTBERGHAUS BRIEFWAHLLOKAL KATHARINENSTRASSE 009	-	A:	-	627	-	624	279	287	41	4	9	2	2
			B:	-	555	-	553	44,7	46,0	6,6	0,6	1,4	0,3	0,3
3401	EV.FAMILIENBILDUNGSSTÄTTE MEYLANTSTRASSE 085	925	A:	57	422	51,8	414	129	208	40	7	10	17	3
			B:	60	384	48,0	382	31,2	50,2	9,7	1,7	2,4	4,1	0,7
3402	STEINBRINK-GRUNDSCHULE LANGSCHEDESTRASSE 018	1.047	A:	87	523	58,2	520	233	206	52	4	9	7	9
			B:	89	485	54,3	478	44,8	39,6	10,0	0,8	1,7	1,3	1,7
3403	LA GOULETTE STEINBRINKSTRASSE 077	851	A:	78	320	46,8	311	133	129	30	1	13	5	0
			B:	77	302	43,9	300	42,8	41,5	9,6	0,3	4,2	1,6	0,0
3404	JOSEF-GRUNDSCHULE DOLLERSWEG 014	1.069	A:	115	462	54,0	449	209	200	24	0	6	6	4
			B:	115	454	52,7	452	46,5	44,5	5,3	0,0	1,3	1,3	0,9
3405	STÄDT. KINDERTAGESSTÄTTE MOLNERWEG 028	1.344	A:	106	650	56,3	640	246	309	54	5	8	14	4
			B:	97	612	52,6	611	38,4	48,3	8,4	0,8	1,3	2,2	0,6
3406	WICKEDER HOF MEYLANTSTRASSE 089	1.020	A:	81	447	51,8	439	178	215	23	4	8	8	3
			B:	88	404	48,2	396	40,5	49,0	5,2	0,9	1,8	1,8	0,7
3407	JOSEF-GRUNDSCHULE DOLLERSWEG 014	1.058	A:	67	388	43,0	380	152	199	8	1	9	11	0
			B:	62	394	42,8	389	40,0	52,4	2,1	0,3	2,4	2,9	0,0
3408	ZUNFTSTUBE DOLLERSWEG 099	1.041	A:	96	448	52,3	443	193	192	25	4	10	15	4
			B:	98	441	50,9	436	43,6	43,3	5,6	0,9	2,3	3,4	0,9
3409	ZUM WARSTEINER DOLLERSWEG 019	1.081	A:	119	433	51,1	426	194	194	19	2	7	9	1
			B:	117	430	50,3	430	45,5	45,5	4,5	0,5	1,6	2,1	0,2
3410	HAUS KESSEL WICKEDER HELLWEG 098	1.062	A:	78	453	50,0	448	231	171	20	1	14	9	2
			B:	64	460	49,2	457	51,6	38,2	4,5	0,2	3,1	2,0	0,4
3411	LEG MEYLANTSTRASSE 089B	976	A:	56	354	41,9	350	187	136	13	1	2	11	0
			B:	57	335	40,2	333	53,4	38,9	3,7	0,3	0,6	3,1	0,0
3412	ZUR QUELLE WICKEDER HELLWEG 119	1.027	A:	94	392	47,3	383	182	158	22	5	4	9	3
			B:	80	389	45,1	384	47,5	41,3	5,7	1,3	1,0	2,3	0,8
3413	JUGENDFREIZEITSTÄTTE BREMENSTRASSE 008	1.068	A:	124	476	56,2	469	240	177	38	0	5	7	2
			B:	124	457	54,1	455	51,2	37,7	8,1	0,0	1,1	1,5	0,4
								61,5	38,5	-	-	-	-	-

Stimmbezirk	Anschritt des Wahllokals	Wahlberechtigte insges.	A: Hauptwahl am 12.09.99 B: Stichwahl am 26.09.99	Ausgestellte Wahlscheine	Wähler insgesamt	Wahlbeteiligung in %	Gültige Stimmen	Von den gültigen Stimmen entfielen auf						
								Dr. Langemeyer SPD	Dr. Geiers CDU	Mohr GRÜNE	Stratenwerth F.D.P.	Pohlschröder Bürger statt Politiker	Stanko DVU	Mödder Einzelbewerber
3495	DÖRTBERGHAUS BRIEFWAHLLOKAL KATHARINENSTRASSE 009	-	A:	-	1.090	-	1.085	472	506	63	8	14	17	5
			B:	-	936	-	932	43,5	46,6	5,8	0,7	1,3	1,6	0,5
4101	HAUS HANS MARSBRUCHSTRASSE 147	887	A:	125	432	62,7	428	168	182	48	6	17	4	3
			B:	119	411	59,1	409	39,3	42,5	11,2	1,4	4,0	0,9	0,7
4102	BAUERNSTUBE WITTBÄUCKER STRASSE 016	688	A:	106	278	55,8	278	122	98	36	3	11	2	6
			B:	107	276	54,2	276	43,9	35,3	12,9	1,1	4,0	0,7	2,2
4103	GEORG'S KLAUSE RUINENSTRASSE 035	918	A:	143	456	65,3	455	130	259	53	3	6	1	3
			B:	146	428	61,3	426	28,6	56,9	11,6	0,7	1,3	0,2	0,7
4104	FRÖHLICHE MORGENSONNE ABTEISTRASSE 029	1.048	A:	143	551	65,9	551	230	271	28	0	16	4	2
			B:	134	523	61,6	522	41,7	49,2	5,1	0,0	2,9	0,7	0,4
4105	APLERBECKER GRUNDSCHULE KÖLN-BERLINER-STRASSE 072	981	A:	145	474	62,5	471	138	254	45	4	25	2	3
			B:	162	431	59,9	427	29,3	53,9	9,6	0,8	5,3	0,4	0,6
4106	EV.KIRCHENGEM. ARCHE WEIÖE-EWALD-STRASSE 057	1.003	A:	111	470	57,9	460	168	240	30	1	12	5	4
			B:	106	454	55,8	454	36,5	52,2	6,5	0,2	2,6	1,1	0,9
4107	CAFETERIA IM ALTENZENTRUM WEIÖE-EWALD-STRASSE 041	1.064	A:	146	565	66,8	554	163	284	68	7	21	8	3
			B:	148	542	64,0	540	29,4	51,3	12,3	1,3	3,8	1,4	0,5
4108	ZUR TAUBE OSTKIRCHSTRASSE 118	1.315	A:	151	620	58,6	616	286	251	43	4	25	4	3
			B:	143	617	57,7	609	46,4	40,7	7,0	0,6	4,1	0,6	0,5
4109	EV.KIRCHENGEM. ARCHE WEIÖE-EWALD-STRASSE 057	1.192	A:	195	591	65,9	587	230	262	56	4	19	8	8
			B:	179	569	62,5	565	39,2	44,6	9,5	0,7	3,2	1,4	1,4
4110	AWO BEGEGNUNGSSTÄTTE MÄRTMANNSTRASSE 010	882	A:	162	423	66,0	419	130	227	44	4	10	2	2
			B:	165	407	63,4	402	31,0	54,2	10,5	1,0	2,4	0,5	0,5
4111	RÖDENBERG KLAUSE RINGOFENSTRASSE 010	1.075	A:	91	547	59,3	539	303	170	32	5	18	9	2
			B:	110	510	57,5	506	56,2	31,5	5,9	0,9	3,3	1,7	0,4
4195	DÖRTBERGHAUS BRIEFWAHLLOKAL KATHARINENSTRASSE 009	-	A:	-	732	-	725	245	409	45	4	18	2	2
			B:	-	680	-	675	33,8	56,4	6,2	0,6	2,5	0,3	0,3
4196	DÖRTBERGHAUS BRIEFWAHLLOKAL KATHARINENSTRASSE 009	-	A:	-	713	-	708	236	372	65	7	20	4	4
			B:	-	621	-	619	33,3	52,5	9,2	1,0	2,8	0,6	0,6
4201	EMSCHERTAL-GRUNDSCHULE SÖLDER STRASSE 071	1.356	A:	164	618	57,4	617	275	246	61	3	17	11	4
			B:	151	606	55,7	605	44,6	39,9	9,9	0,5	2,8	1,8	0,6
4202	EV.KIRCHENGEMEINDE SÖLDER STRASSE 084A	967	A:	120	459	59,9	451	189	207	33	2	11	7	2
			B:	108	474	59,9	469	41,9	45,9	7,3	0,4	2,4	1,6	0,4
4203	EV.KIRCHENGEMEINDE SÖLDER STRASSE 084A	1.003	A:	101	405	50,4	394	177	167	24	8	13	3	2
			B:	96	405	49,9	403	44,9	42,4	6,1	2,0	3,3	0,8	0,5
4204	AWO SÖLDER STRASSE 148	952	A:	128	467	62,5	465	174	224	43	6	11	2	5
			B:	140	421	58,0	418	37,4	48,2	9,2	1,3	2,4	0,4	1,1
4205	LICHTENDORFER GRUNDSCHULE BODIECKSTRASSE 085	838	A:	162	451	73,0	451	192	207	36	3	11	2	0
			B:	172	429	71,4	429	42,6	45,9	8,0	0,7	2,4	0,4	0,0
								51,3	48,7	-	-	-	-	-

Stimmbezirk	Anschrift des Wahllokals	Wahlberechtigte insges.	A: Hauptwahl am 12.09.99 B: Stichwahl am 26.09.99	Ausgestellte Wahlscheine	Wähler insgesamt	Wahlbeteiligung in %	Gültige Stimmen	Von den gültigen Stimmen entfielen auf						
								Dr. Langemeyer SPD	Dr. Geers CDU	Mohr GRÜNE	Stratenwerth F.D.P.	Pohlschröder Bürger statt Politiker	Stanko DVU	Mödder Einzelbewerber
4206	ZUR BERGESHÖH LICHTENDORFER STRAÙE 152	1.377	A:	172	740	66,2	737	317	318	68	8	17	1	8
			B:	181	750	67,1	750	43,0 387 51,6	43,1 363 48,4	9,2	1,1	2,3	0,1	1,1
4207	SENIORENZENTRUM ROSENHEIM ROSENSTRASSE 065	965	A:	173	412	59,8	408	194	158	43	1	5	2	5
			B:	161	402	57,1	401	47,5 216 53,9	38,7 185 46,1	10,5	0,2	1,2	0,5	1,2
4208	EV. KIRCHENPAVILLON AM MÜHLENWINKEL 037A	755	A:	141	418	74,0	416	142	212	45	5	8	2	2
			B:	131	385	67,8	385	34,1 182 47,3	51,0 203 52,7	10,8	1,2	1,9	0,5	0,5
4209	HAUS ROSENBERG RÖMERSTRASSE 025	1.121	A:	161	560	64,3	554	218	276	27	10	14	6	3
			B:	163	518	60,3	512	39,4 249 48,6	49,8 263 51,4	4,9	1,8	2,5	1,1	0,5
4210	HAUS SIEVERT EICHHOLZSTRASSE 018	1.116	A:	156	622	69,7	616	199	347	47	3	12	7	1
			B:	154	601	67,1	597	32,3 252 42,2	56,3 345 57,8	7,6	0,5	1,9	1,1	0,2
4295	DORTBERGHAUS BRIEFWAHLLOKAL KATHARINENSTRASSE 009	-	A:	-	715	-	715	209	431	44	4	18	5	4
			B:	-	615	-	609	29,2 226 37,1	60,3 383 62,9	6,2	0,6	2,5	0,7	0,6
4296	DORTBERGHAUS BRIEFWAHLLOKAL KATHARINENSTRASSE 009	-	A:	-	678	-	675	250	357	44	4	8	7	5
			B:	-	649	-	647	37,0 272 42,0	52,9 375 58,0	6,5	0,6	1,2	1,0	0,7
4301	APLERBECKER-MARK-GRUNDSCHULE SCHWERTER STRASSE 269	1.061	A:	211	586	75,1	582	199	278	81	3	11	4	6
			B:	175	577	70,4	569	34,2 287 50,4	47,8 282 49,6	13,9	0,5	1,9	0,7	1,0
4302	WIETHAUS-STUBEN HERRENSTRASSE 044	1.212	A:	197	680	72,4	677	206	375	67	8	13	7	1
			B:	214	643	70,3	639	30,4 237 37,1	55,4 402 62,9	9,9	1,2	1,9	1,0	0,1
4303	APLERBECKER-MARK-GRUNDSCHULE SCHWERTER STRASSE 269	905	A:	170	505	74,6	504	159	276	39	5	10	6	9
			B:	173	458	69,7	455	31,5 191 42,0	54,8 264 58,0	7,7	1,0	2,0	1,2	1,8
4304	ZUM ARMEN DORFWIRT SCHWERTER STRASSE 306	1.054	A:	178	556	69,6	554	205	275	51	5	15	1	2
			B:	169	532	66,2	529	37,0 236 44,6	49,6 293 55,4	9,2	0,9	2,7	0,2	0,4
4305	ZUM ARMEN DORFWIRT SCHWERTER STRASSE 306	687	A:	103	318	61,3	317	100	177	29	1	5	4	1
			B:	102	307	59,2	305	31,5 123 40,3	55,8 182 59,7	9,1	0,3	1,6	1,3	0,3
4306	BUSENBERG-GRUNDSCHULE BUSENBERGSTRASSE 005	1.227	A:	106	571	55,2	560	245	264	27	2	10	9	3
			B:	119	546	54,0	546	43,8 304 55,7	47,1 242 44,3	4,8	0,4	1,8	1,6	0,5
4307	SENIORENBEGEGNUNGSZENTRUM AM OLDENDIECK 006	1.081	A:	239	532	71,0	530	122	359	35	2	5	1	6
			B:	239	516	69,3	513	23,0 158 30,8	67,7 355 69,2	6,6	0,4	0,9	0,2	1,1
4308	GRUNDSCHULE HIRSCHWEG HIRSCHWEG 014	1.081	A:	192	515	65,2	511	191	260	44	2	9	3	2
			B:	193	504	63,6	500	37,4 229 45,8	50,9 271 54,2	8,6	0,4	1,8	0,6	0,4
4309	KATH. KIRCHENGEMEINDE OBERMARKSTRASSE 124	1.198	A:	196	646	70,1	646	223	332	59	7	17	5	3
			B:	190	626	67,4	623	34,5 276 44,3	51,4 347 55,7	9,1	1,1	2,6	0,8	0,5
4310	HAUS HEIMSÖTH BERGHOFER STRASSE 149	934	A:	121	465	62,6	463	162	243	40	3	13	2	0
			B:	128	442	60,9	440	35,0 200 45,5	52,5 240 54,5	8,6	0,6	2,8	0,4	0,0
4311	BUSENBERG-GRUNDSCHULE BUSENBERGSTRASSE 005	1.009	A:	184	573	75,0	556	190	306	38	2	10	7	3
			B:	201	524	71,0	521	34,2 222 42,6	55,0 299 57,4	6,8	0,4	1,8	1,3	0,5
4312	BUSENBERG-GRUNDSCHULE BUSENBERGSTRASSE 005	1.120	A:	217	591	72,1	583	295	230	36	4	11	4	3
			B:	223	569	70,1	568	50,6 329 57,9	39,5 239 42,1	6,2	0,7	1,9	0,7	0,5

Stimmbezirk	Anschritt des Wahllokals	Wahlberechtigte insges.	A: Hauptwahl am 12.09.99 B: Stichwahl am 26.09.99	Ausgestellte Wahlscheine	Wähler insgesamt	Wahlbeteiligung in %	Gültige Stimmen	Von den gültigen Stimmen entfielen auf						
								Dr. Langemeyer SPD	Dr. Claers CDU	Mohr GRÜNE	Stratenwerth F.D.P.	Pohlschröder Bürgerstat. Politiker	Stanko DVU	Möckler Einzelbewerber
4313	EV.KIRCHENGEMEINDE APLERBECKER-MARK-STRASSE 003	1.109	A:	187	499	61,3	495	204	226	42	1	12	6	4
			B:	190	467	58,5	464	41,2	45,7	8,5	0,2	2,4	1,2	0,8
4314	WIETHAUS-STÜBEN HERRENSTRASSE 044	1.167	A:	211	647	73,4	641	199	358	55	5	19	3	2
			B:	229	598	70,2	596	31,0	55,9	8,6	0,8	3,0	0,5	0,3
4395	DORTBERGHAUS BRIEFWAHLLOKAL KATHARINENSTRASSE 009	-	A:	-	765	-	762	230	472	37	8	15	0	0
			B:	-	758	-	753	30,2	61,9	4,9	1,0	2,0	0,0	0,0
4396	DORTBERGHAUS BRIEFWAHLLOKAL KATHARINENSTRASSE 009	-	A:	-	770	-	752	202	482	47	3	16	0	2
			B:	-	739	-	737	26,9	64,1	6,3	0,4	2,1	0,0	0,3
4397	DORTBERGHAUS BRIEFWAHLLOKAL KATHARINENSTRASSE 009	-	A:	-	876	-	870	274	508	61	9	12	6	0
			B:	-	709	-	709	31,5	58,4	7,0	1,0	1,4	0,7	0,0
4401	ZUM STEIGERTURM KNEEBUSCHSTRASSE 012	1.233	A:	171	624	64,3	613	256	293	37	5	14	4	4
			B:	161	608	62,1	608	41,8	47,8	6,0	0,8	2,3	0,7	0,7
4402	STAHLACK MARKSCHEIDERSTRASSE 001	975	A:	106	504	62,6	499	270	156	39	1	24	4	5
			B:	103	479	59,6	478	54,1	31,3	7,8	0,2	4,8	0,8	1,0
4403	AWO-BEGEGNUNGSSTÄTTE SCHÜRENER STRASSE 091	929	A:	105	457	60,5	456	199	193	42	3	9	9	1
			B:	104	426	56,9	422	43,6	42,3	9,2	0,7	2,0	2,0	0,2
4404	KGV IM MASSBRUCH GEVELSBERGSTRASSE 120	1.098	A:	94	473	51,5	472	223	198	25	1	12	12	1
			B:	107	445	50,1	442	47,2	41,9	5,3	0,2	2,5	2,5	0,2
4405	FRIEDRICH-EBERT-GRUNDSCHULE BERGMEISTERSTRASSE 012	1.117	A:	118	513	56,4	507	271	196	23	2	11	3	1
			B:	106	526	56,4	526	53,5	38,7	4,5	0,4	2,2	0,6	0,2
4406	DORFSCHÄNKE MEINBERGSTRASSE 020	1.221	A:	134	484	50,6	479	222	182	53	3	13	3	3
			B:	113	475	47,8	474	46,3	38,0	11,1	0,6	2,7	0,6	0,6
4407	ZUM ERLNBACH ERLENBACHSTRASSE 055	813	A:	106	385	60,4	383	142	181	48	2	7	2	1
			B:	114	365	58,5	362	37,1	47,3	12,5	0,5	1,8	0,5	0,3
4408	JUGENDFREIZEITSTÄTTE BERGPART 015	945	A:	135	450	61,9	446	193	186	39	2	18	5	3
			B:	153	400	58,5	397	43,3	41,7	8,7	0,4	4,0	1,1	0,7
4495	DORTBERGHAUS BRIEFWAHLLOKAL KATHARINENSTRASSE 009	-	A:	-	926	-	923	361	453	59	7	28	7	8
			B:	-	855	-	850	39,1	49,1	6,4	0,8	3,0	0,8	0,9
5101	BÜRGERTREFF STEINKÜHLERWEG 021	780	A:	79	359	56,2	354	187	134	19	1	9	4	0
			B:	87	352	56,0	351	52,8	37,9	5,4	0,3	2,5	1,1	0,0
5102	VEREINSHEIM HANS BÖCKLER HUESTRAßE 011	707	A:	42	323	51,6	320	183	99	22	2	6	4	4
			B:	36	330	51,8	325	57,2	30,9	6,9	0,6	1,9	1,3	1,3
5103	ZUM PHÖNIX AM REMBERG 020	925	A:	66	293	38,8	291	131	119	24	0	11	4	2
			B:	67	287	38,3	283	45,0	40,9	8,2	0,0	3,8	1,4	0,7
5104	KGV FROHE ARBEIT STROHNSTRASSE 019	811	A:	76	360	53,8	353	216	106	19	2	7	2	1
			B:	72	366	53,9	364	61,2	30,0	5,4	0,6	2,0	0,6	0,3
5105	AWO-KLEIDERKAMMER AUF DER BICKE 004	615	A:	26	220	40,0	219	99	84	12	1	5	9	9
			B:	32	232	42,6	231	45,2	38,4	5,5	0,5	2,3	4,1	4,1
								61,9	38,1	-	-	-	-	-

Stimmbezirk	Anschrift des Wahllokals	Wahlberechtigte insges.	A: Hauptwahl am 12.09.99 B: Stichwahl am 26.09.99	Ausgestellte Wahlscheine	Wähler insgesamt	Wahlbeteiligung in %	Gültige Stimmen	Von den gültigen Stimmen entfielen auf						
								Dr. Langemeyer SPD	Dr. Geers CDU	Mohr GRÜNE	Stratenwerth F.D.P.	Pohlschröder Bürger statt Politiker	Stanko DVU	Mödder Einzelbewerber
5106	VEREINSHEIM OTTO HUE STEINKÜHLERWEG 076	756	A:	56	405	61,0	397	236	113	19	1	9	14	5
			B:	57	405	60,6	402	59,4 291 72,4	28,5 111 27,6	4,8 - -	0,3 - -	2,3 - -	3,5 - -	1,3 - -
5107	VEREINSHEIM FLORA RATHENAUSSTRAÙE 001	669	A:	79	283	54,1	280	153	98	14	2	3	8	2
			B:	79	266	51,0	264	54,6 175 66,3	35,0 89 33,7	5,0 - -	0,7 - -	1,1 - -	2,9 - -	0,7 - -
5108	HAUS ARMATAGE HERMANNSTRAÙE 021	1.169	A:	120	382	42,9	377	172	128	52	2	10	9	4
			B:	109	367	40,7	364	45,6 219 60,2	34,0 145 39,8	13,8 - -	0,5 - -	2,7 - -	2,4 - -	1,1 - -
5109	HAUS WÜSTEFELD HÖRDER RATHAUSSTRAÙE 003	803	A:	57	293	43,6	288	114	137	26	2	3	2	4
			B:	65	270	41,7	270	39,6 137 50,7	47,6 133 49,3	9,0 - -	0,7 - -	1,0 - -	0,7 - -	1,4 - -
5110	KLUSENECK AUF DER KLUSE 007	1.188	A:	168	505	56,6	499	197	194	76	6	11	12	3
			B:	163	521	56,8	516	39,5 306 59,3	38,9 210 40,7	15,2 - -	1,2 - -	2,2 - -	2,4 - -	0,6 - -
5195	DORTBERGHAUS BRIEFWAHLLOKAL KATHARINENSTRAÙE 009	-	A:	-	724	-	720	330	292	56	8	18	6	10
			B:	-	669	-	663	45,8 357 53,8	40,6 306 46,2	7,8 - -	1,1 - -	2,5 - -	0,8 - -	1,4 - -
5201	GRUTTMANN WELLINGHOFER STRAÙE 128	1.236	A:	134	463	48,3	453	256	142	29	1	12	9	4
			B:	118	485	48,5	483	56,5 310 64,2	31,3 173 35,8	6,4 - -	0,2 - -	2,6 - -	2,0 - -	0,9 - -
5202	AM RICHTERBUSCH NORTKIRCHENSTRAÙE 010	1.019	A:	141	419	55,0	417	208	167	27	0	5	6	4
			B:	129	438	55,1	435	49,9 267 61,4	40,0 168 38,6	6,5 - -	0,0 - -	1,2 - -	1,4 - -	1,0 - -
5203	ALTENBEGEGNUNGSSTÄTTE GILDENSTRAÙE 005	1.085	A:	67	368	40,1	364	165	141	36	1	11	6	4
			B:	56	380	40,2	375	45,3 241 64,3	38,7 134 35,7	9,9 - -	0,3 - -	3,0 - -	1,6 - -	1,1 - -
5204	ZUM GOLDENEN STERN GILDENSTRAÙE 021	1.123	A:	84	454	47,9	448	218	163	44	1	11	6	5
			B:	83	422	45,0	418	48,7 268 64,1	36,4 150 35,9	9,8 - -	0,2 - -	2,5 - -	1,3 - -	1,1 - -
5205	EV.GEMEINDEHAUS WELLINGHOFER STRAÙE 021	1.140	A:	108	389	43,5	388	170	165	32	0	11	5	5
			B:	95	429	46,0	426	43,8 241 56,6	42,5 185 43,4	8,2 - -	0,0 - -	2,8 - -	1,3 - -	1,3 - -
5206	NACHBARSCHAFTSTREFF CLARENBERG 007	709	A:	36	265	42,5	259	116	134	4	1	3	1	0
			B:	37	249	40,3	249	44,8 121 48,6	51,7 128 51,4	1,5 - -	0,4 - -	1,2 - -	0,4 - -	0,0 - -
5207	ZUM GOYSTADION AM BRUCHHECK 029	1.120	A:	102	501	53,8	497	255	177	39	1	9	11	5
			B:	99	468	50,4	467	51,3 285 61,0	35,6 182 39,0	7,8 - -	0,2 - -	1,8 - -	2,2 - -	1,0 - -
5208	BRÜCHERHOF-GRUNDSCHULE ZIEGELHÜTTENSTRAÙE 011	965	A:	100	446	56,6	436	209	171	29	0	14	5	8
			B:	99	427	54,2	426	47,9 261 61,3	39,2 165 38,7	6,7 - -	0,0 - -	3,2 - -	1,1 - -	1,8 - -
5209	WERK- UND BEGEGNUNGSZENTRUM ECKARDTSTRAÙE 004A	963	A:	64	327	40,6	319	136	157	10	1	6	6	3
			B:	74	308	39,7	304	42,6 150 49,3	49,2 154 50,7	3,1 - -	0,3 - -	1,9 - -	1,9 - -	0,9 - -
5295	DORTBERGHAUS BRIEFWAHLLOKAL KATHARINENSTRAÙE 009	-	A:	-	792	-	790	344	368	38	6	20	8	6
			B:	-	686	-	682	43,5 361 52,9	46,6 321 47,1	4,8 - -	0,8 - -	2,5 - -	1,0 - -	0,8 - -
5301	HÜTTENHOSPITAL CAFE AM MARKSBACH 028	797	A:	116	323	55,1	323	134	142	34	2	7	4	0
			B:	110	309	52,6	303	41,5 155 51,2	44,0 148 48,8	10,5 - -	0,6 - -	2,2 - -	1,2 - -	0,0 - -
5302	GEWERBLICHE SCHULEN V HACHENEYER STRAÙE 185	690	A:	67	341	58,8	338	128	151	41	4	6	5	3
			B:	70	318	56,2	313	37,9 159 50,8	44,7 154 49,2	12,1 - -	1,2 - -	1,8 - -	1,5 - -	0,9 - -
5303	HAUS WIENOLD BENNINGHOFER STRAÙE 146	1.074	A:	154	568	67,2	555	227	259	49	3	8	8	1
			B:	151	552	64,5	552	40,9 294 53,3	46,7 258 46,7	8,8 - -	0,5 - -	1,4 - -	1,4 - -	0,2 - -

Stimmbezirk	Anschrift des Wahllokals	Wahlberechtigte insges.	A: Hauptwahl am 12.09.99 B: Stichwahl am 26.09.99	Ausgestellte Wahlscheine	Wähler insgesamt	Wahlbeteiligung in %	Gültige Stimmen	Von den gültigen Stimmen entfielen auf						
								Dr. Langemeyer SPD	Dr. Geers CDU	Mohr GRÜNE	Siratenwerth F.D.P.	Pohlschröder Bürger statt Politiker	Stanko DVU	Mißler Einzelbewerber
5304	BENNINGHOFER GRUNDSCHULE OVERGÜNNE 125	1.165	A:	215	603	70,2	600	183	346	57	4	4	2	4
			B:	231	556	67,0	553	30,5 221 40,0	57,7 332 60,0	9,5	0,7	0,7	0,3	0,7
5305	AWO-ALTENSTUBE AUF DER KUHWEIDE 022B	1.099	A:	84	515	54,5	495	269	188	33	7	11	7	0
			B:	82	481	51,2	476	54,3 317 66,6	33,9 159 33,4	6,7	1,4	2,2	1,4	0,0
5306	HALLENBAD HÖRDE EICHSFELD 005	729	A:	95	411	69,3	408	176	184	28	2	11	5	2
			B:	104	375	65,4	373	43,1 195 52,3	45,1 178 47,7	6,9	0,5	2,7	1,2	0,5
5307	BENNINGHOFER GRUNDSCHULE OVERGÜNNE 125	1.015	A:	151	540	68,1	531	230	245	33	3	11	6	3
			B:	143	537	66,4	536	43,3 276 51,6	46,1 259 48,4	6,2	0,6	2,1	1,1	0,6
5308	ALTER GODEKIN GODEKINSTRASSE 138	628	A:	60	285	54,9	282	132	121	13	1	9	3	3
			B:	62	275	53,5	273	46,8 154 56,4	42,9 119 43,6	4,6	0,4	3,2	1,1	1,1
5309	LIEBERFELD-GRUNDSCHULE RISPENSTRASSE 040	651	A:	140	364	77,4	364	96	229	31	3	2	2	1
			B:	136	352	74,2	351	26,4 114 32,5	62,9 237 67,5	8,5	0,8	0,5	0,5	0,3
5310	LIEBERFELD-GRUNDSCHULE RISPENSTRASSE 040	944	A:	212	498	75,2	497	113	318	44	4	8	5	5
			B:	206	481	72,1	476	22,7 162 34,0	64,0 314 66,0	8,9	0,8	1,6	1,0	1,0
5311	LIEBERFELD-GS HAUPTGEBÄUDE RISPENSTRASSE 040	1.067	A:	191	548	69,3	544	196	269	58	2	13	3	3
			B:	216	539	70,2	535	36,0 262 49,0	49,4 273 51,0	10,7	0,4	2,4	0,6	0,6
5312	HAUS MITTELMANN-HEINEN WELLINGHOFER AMTSSSTRASSE 001	1.085	A:	171	548	66,1	546	261	237	40	1	3	3	1
			B:	168	554	66,4	548	47,8 321 58,6	43,4 227 41,4	7,3	0,2	0,5	0,5	0,2
5313	AWO-BEGEGNUNGSSTÄTTE WELLINGHOFER AMTSSSTRASSE 023	1.287	A:	198	646	65,6	643	248	307	74	1	8	4	1
			B:	197	630	63,9	626	38,6 322 51,4	47,7 304 48,6	11,5	0,2	1,2	0,6	0,2
5395	DORTBERGHAUS BRIEFWAHLLOKAL KATHARINENSTRASSE 009	-	A:	-	864	-	857	262	522	45	7	19	2	0
			B:	-	771	-	770	30,6 298 38,7	60,9 472 61,3	5,3	0,8	2,2	0,2	0,0
5396	DORTBERGHAUS BRIEFWAHLLOKAL KATHARINENSTRASSE 009	-	A:	-	913	-	908	303	525	57	8	13	2	0
			B:	-	839	-	836	33,4 338 40,4	57,8 498 59,6	6,3	0,9	1,4	0,2	0,0
5401	ALT-SYBURG HÖHENSYBURGSTRASSE 187	801	A:	182	398	72,4	396	101	249	36	4	4	2	0
			B:	180	393	71,5	389	25,5 129 33,2	62,9 260 66,8	9,1	1,0	1,0	0,5	0,0
5402	WICHLINGHOFER GRUNDSCHULE VINKLÖTHER MARK 011	1.066	A:	211	574	73,6	574	220	299	42	6	5	2	0
			B:	201	571	71,5	571	38,3 283 49,6	52,1 288 50,4	7,3	1,0	0,9	0,3	0,0
5403	WICHLINGHOFER GRUNDSCHULE VINKLÖTHER MARK 011	1.032	A:	219	515	71,1	513	163	297	43	3	3	3	1
			B:	204	500	67,7	499	31,8 197 39,5	57,9 302 60,5	8,4	0,6	0,6	0,6	0,2
5404	HÖCHSTENER-GRUNDSCHULE LÜHRMANNSTRASSE 001	1.056	A:	191	525	67,8	520	181	273	45	5	11	4	1
			B:	202	474	63,9	472	34,8 208 44,1	52,5 264 55,9	8,7	1,0	2,1	0,8	0,2
5405	HÖCHSTENER-GRUNDSCHULE LÜHRMANNSTRASSE 001	1.145	A:	246	645	77,7	641	192	379	54	2	7	1	6
			B:	250	588	72,2	585	30,0 224 38,3	59,1 361 61,7	8,4	0,3	1,1	0,2	0,9
5406	LOH-GRUNDSCHULE BENNINGHOFER STRASSE 256	914	A:	160	506	72,9	494	161	262	49	6	10	4	2
			B:	164	485	69,9	480	32,6 197 41,0	53,0 283 59,0	9,9	1,2	2,0	0,8	0,4
5407	LOH-GRUNDSCHULE BENNINGHOFER STRASSE 256	1.098	A:	165	660	75,1	655	197	352	85	4	11	2	4
			B:	172	633	72,0	624	30,1 257 41,2	53,7 367 58,8	13,0	0,6	1,7	0,3	0,6

Stimmbezirk	Anschrift des Wahllokals	Wahlberechtigte insges.	A: Hauptwahl am 12.09.99 B: Stichwahl am 26.09.99	Ausgestellte Wahlscheine	Wähler insgesamt	Wahlbeteiligung in %	Gültige Stimmen	Von den gültigen Stimmen entfielen auf						
								Dr. Langemeyer SPD	Dr. Geers CDU	Mohr GRÜNE	Stratenwerth F.D.P.	Pohlschröder Bürger statt Politiker	Stanko DVU	Mödder Einzelbewerber
5408	HAUS LEDENDECKER KREISSTRAßE 030	1.314	A:	202	662	65,6	649	259	326	36	6	14	7	1
			B:	188	604	60,0	603	39,9	50,2	5,5	0,9	2,2	1,1	0,2
5409	HEIDEKRUG HEIDEWEG 044	971	A:	149	422	58,6	413	186	175	24	10	11	3	4
			B:	159	373	53,8	370	45,0	42,4	5,8	2,4	2,7	0,7	1,0
5410	KRÄMER IN DER WANNE WANNENSTRASSE 251	948	A:	238	490	76,7	490	114	334	31	3	7	1	0
			B:	249	472	75,6	471	23,3	68,2	6,3	0,6	1,4	0,2	0,0
5411	EV. KIRCHENGEMEINDE GRENZWEG 067	1.077	A:	259	525	72,7	523	132	336	41	6	5	1	2
			B:	275	529	73,9	524	25,2	64,2	7,8	1,1	1,0	0,2	0,4
5412	EV. KIRCHENGEMEINDE GRENZWEG 067	825	A:	185	452	76,8	447	130	276	28	7	3	2	1
			B:	202	396	71,6	393	29,1	61,7	6,3	1,6	0,7	0,4	0,2
5413	HAUS HUNKE SYBURGER STRASSE 084	457	A:	102	228	72,0	224	70	133	10	5	4	2	0
			B:	98	223	69,1	223	31,3	59,4	4,5	2,2	1,8	0,9	0,0
5495	DORTBERGHAUS BRIEFWAHLLOKAL KATHARINENSTRASSE 009	-	A:	-	764	-	756	156	522	44	15	13	3	3
			B:	-	713	-	711	20,6	69,0	5,8	2,0	1,7	0,4	0,4
5496	DORTBERGHAUS BRIEFWAHLLOKAL KATHARINENSTRASSE 009	-	A:	-	776	-	772	180	527	33	6	21	5	0
			B:	-	702	-	701	23,3	68,3	4,3	0,8	2,7	0,6	0,0
5497	DORTBERGHAUS BRIEFWAHLLOKAL KATHARINENSTRASSE 009	-	A:	-	846	-	838	255	500	50	9	19	2	3
			B:	-	789	-	787	30,4	59,7	6,0	1,1	2,3	0,2	0,4
6101	CHRISTOPHERUS-SCHULE BAROPER STRASSE 389	1.454	A:	242	732	66,9	727	310	320	71	4	7	12	3
			B:	222	735	65,3	732	42,6	44,0	9,8	0,6	1,0	1,7	0,4
6102	AWO-SENIORENTREFF GROTENKAMP 031	916	A:	127	459	64,0	445	240	157	37	1	4	6	0
			B:	123	425	59,4	423	53,9	35,3	8,3	0,2	0,9	1,3	0,0
6103	AWO-TREFF STORTSWEG 052	947	A:	134	529	69,9	525	271	218	21	2	7	5	1
			B:	121	535	69,2	531	51,6	41,5	4,0	0,4	1,3	1,0	0,2
6104	SENIORENZENTRUM AM TIEFENBACH HANSMANNSTRASSE 002	1.021	A:	147	377	51,2	373	156	162	44	4	3	2	2
			B:	152	385	52,1	379	41,8	43,4	11,8	1,1	0,8	0,5	0,5
6105	HAUS WOLF BAROPER STRASSE 234	789	A:	120	408	66,9	403	140	168	79	3	6	2	5
			B:	124	361	61,0	359	34,7	41,7	19,6	0,7	1,5	0,5	1,2
6106	HAUS PÄHLER AM KOHLRÜCKEN 018	1.166	A:	231	544	66,5	530	202	264	37	6	6	9	6
			B:	218	537	64,6	527	38,1	49,8	7,0	1,1	1,1	1,7	1,1
6107	KATH. KIRCHENGEMEINDE AM BEILSTÜCK 071	1.111	A:	139	574	64,1	568	255	230	54	8	6	11	4
			B:	138	534	59,6	526	44,9	40,5	9,5	1,4	1,1	1,9	0,7
6108	HOTEL LENNHOF MENGLINGHAUSER STRASSE 020	1.092	A:	147	449	54,6	440	180	180	59	3	8	4	6
			B:	152	433	52,9	424	40,9	40,9	13,4	0,7	1,8	0,9	1,4
6109	FRITZ-HEUNER-HEIM STOCKUMER STRASSE 274	953	A:	122	471	62,2	448	164	226	43	7	4	3	1
			B:	136	445	60,5	440	36,6	50,4	9,6	1,6	0,9	0,7	0,2
6110	ZUM LÜGENFRITZ KRÜCKENWEG 128	832	A:	108	409	61,9	406	159	184	48	3	7	0	5
			B:	94	413	60,9	409	39,2	45,3	11,8	0,7	1,7	0,0	1,2

Stimmbezirk	Anschrift des Wahllokals	Wahlberechtigte insges.	A: Hauptwahl am 12.09.99 B: Stichwahl am 26.09.99	Ausgestellte Wahlscheine	Wähler insgesamt	Wahlbeteiligung in %	Gültige Stimmen	Von den gültigen Stimmen entfielen auf						
								Dr. Langemeyer SPD	Dr. Geers CDU	Mohr GRÜNE	Stratenwerth F.D.P.	Pohlschroder Bürger-statt Politiker	Stanko DvU	Mödder Einzelbewerber
6111	KRONEN AM PARKHAUS STOCKUMER STRAÙE 222	590	A:	59	269	55,4	269	141	82	34	4	4	1	3
			B:	63	233	50,0	227	52,4	30,5	12,6	1,5	1,5	0,4	1,1
6112	SCHEUERMANN MENGLINGHAUSER STRAÙE 401	919	A:	140	478	67,2	470	220	198	37	5	5	4	1
			B:	139	448	62,9	443	46,8	42,1	7,9	1,1	1,1	0,9	0,2
6113	STÄDTISCHER KINDERGARTEN AM RÜGGEN 003	885	A:	126	455	65,6	454	188	209	42	5	8	2	0
			B:	131	475	67,9	469	41,4	46,0	9,3	1,1	1,8	0,4	0,0
6114	OSTENBERG-GRUNDSCHULE BAROPER KIRCHWEG 005	1.192	A:	216	565	65,3	559	150	294	89	9	7	2	8
			B:	227	543	63,8	538	26,8	52,6	15,9	1,6	1,3	0,4	1,4
6115	AWO-ALTENSTUBE AM STURMWALD 016	786	A:	75	365	55,9	363	166	160	25	0	7	2	3
			B:	77	353	54,3	350	45,7	44,1	6,9	0,0	1,9	0,6	0,8
6116	KATH. HOCHSCHULGEMEINDEZENTRUM OSTENBERGSTRASSE 107	835	A:	98	318	49,8	316	89	155	62	4	3	0	3
			B:	103	292	46,9	291	28,2	49,1	19,6	1,3	0,9	0,0	0,9
6195	DORTBERGHAUS BRIEFWAHLLOKAL KATHARINENSTRASSE 009	-	A:	-	1.013	-	1.010	286	625	60	11	17	3	8
			B:	-	921	-	916	28,3	61,9	5,9	1,1	1,7	0,3	0,8
6196	DORTBERGHAUS BRIEFWAHLLOKAL KATHARINENSTRASSE 009	-	A:	-	1.108	-	1.100	42,1	57,9	-	-	-	-	-
			B:	-	986	-	980	36,5	50,0	9,4	1,3	1,6	0,1	1,1
6201	HELENE-LANGE-GYMNASIUM AM HOMBRUCHSFELD 055A	878	A:	52	358	46,7	357	205	108	29	1	7	5	2
			B:	53	347	45,3	345	57,4	30,3	8,1	0,3	2,0	1,4	0,6
6202	BEZIRKSVERWALTUNGSSTELLE DOMÄNENSTRASSE 001	1.185	A:	113	534	54,5	532	248	205	55	1	10	8	5
			B:	108	501	51,0	499	46,6	38,5	10,3	0,2	1,9	1,5	0,9
6203	AWO-ZENTRUM TETSCHENER STRASSE 002	866	A:	106	422	61,0	420	209	164	29	3	8	5	2
			B:	99	392	56,4	388	49,8	39,0	6,9	0,7	1,9	1,2	0,5
6204	AWO-ZENTRUM TETSCHENER STRASSE 002	1.090	A:	94	507	55,1	500	271	164	38	5	11	9	2
			B:	85	502	53,1	499	54,2	32,8	7,6	1,0	2,2	1,8	0,4
6205	HARKORT-GRUNDSCHULE BEHRINGSTRASSE 059	1.265	A:	176	559	58,0	554	246	258	32	3	9	3	3
			B:	164	527	54,2	524	44,4	46,6	5,8	0,5	1,6	0,5	0,5
6206	BRÜDER-GRIMM-GRUNDSCHULE LEOSTRASSE 033	831	A:	102	404	60,8	401	166	181	29	2	9	5	9
			B:	94	375	55,8	371	41,4	45,1	7,2	0,5	2,2	1,2	2,2
6207	TAUBENSCHLAG KUNTZESTRASSE 059	771	A:	113	307	54,5	297	114	144	26	4	4	2	3
			B:	112	276	49,9	274	38,4	48,5	8,8	1,3	1,3	0,7	1,0
6208	ZUR BUCHE AUF DEM SCHNEE 064	375	A:	40	212	67,2	210	86	98	19	4	0	2	1
			B:	33	210	63,7	208	41,0	46,7	9,0	1,9	0,0	1,0	0,5
6209	AWO MÖLLERSHOF HOHLE EICHE 081	657	A:	113	311	64,5	309	106	158	32	3	5	1	4
			B:	106	308	62,4	308	34,3	51,1	10,4	1,0	1,6	0,3	1,3
6210	GESAMTSCHULE BRÜNNINGHAUSEN KLÜSENERKAMP 015	745	A:	171	443	82,4	436	124	274	28	6	2	1	1
			B:	183	415	80,0	414	28,4	62,8	6,4	1,4	0,5	0,2	0,2
6211	SÜDBLICK LÖTTRINGHAUSER STRASSE 046	684	A:	77	328	59,2	309	146	136	19	0	2	5	1
			B:	91	312	58,8	311	47,2	44,0	6,1	0,0	0,6	1,6	0,3
								180	131	-	-	-	-	
								57,9	42,1	-	-	-	-	

Stimmbezirk	Anschrift des Wahllokals	Wahlberechtigte insges.	A: Hauptwahl am 12.09.99 B: Stichwahl am 26.09.99	Ausgestellte Wahlscheine	Wähler insgesamt	Wahlbeteiligung in %	Gültige Stimmen	Von den gültigen Stimmen entfielen auf						
								Dr. Langemeyer SPD	Dr. Geers CDU	Mohr GRÜNE	Stratenwerth F.D.P.	Pohlschröder Bürger statt Politiker	Stanko DVU	Mödder Einzelbewerber
6212	HAUS DEHLER ZILLESTRASSE 408	1.007	A:	189	514	69,8	509	235	203	58	1	5	4	3
			B:	197	490	67,9	487	46,2 296 60,8	39,9 191 39,2	11,4	0,2	1,0	0,8	0,6
6213	BÜRGERCASINO GROTENBACHSTRASSE 031	878	A:	110	392	57,2	386	162	180	28	5	2	4	5
			B:	104	382	55,4	381	42,0 210 55,1	46,6 171 44,9	7,3	1,3	0,5	1,0	1,3
6214	HAUS PUSCHNIK GROTENBACHSTRASSE 048	767	A:	115	395	66,5	391	163	182	28	2	4	6	6
			B:	109	403	66,8	400	41,7 194 48,5	46,5 206 51,5	7,2	0,5	1,0	1,5	1,5
6215	DRK-ALTENBEG. LANGELOH-GS LÖTTRINGHAUSER STRASSE 237	920	A:	136	435	62,1	428	179	201	32	2	12	0	2
			B:	131	433	60,8	430	41,8 225 52,3	47,0 205 47,7	7,5	0,5	2,8	0,0	0,5
6216	AWO-BEGEGNUNGSSTÄTTE KRUCKELER STRASSE 209	202	A:	36	110	72,3	108	41	60	4	2	1	0	0
			B:	35	113	73,3	113	38,0 47 41,6	55,6 66 58,4	3,7	1,9	0,9	0,0	0,0
6217	BAHNHOFSGASTSTÄTTE KRUCKELER STRASSE 268	815	A:	165	372	65,9	371	147	178	29	2	9	4	2
			B:	149	383	64,7	381	39,6 193 50,7	48,0 188 49,3	7,8	0,5	2,4	1,1	0,5
6295	DORTBERGHAUS BRIEFWAHLLOKAL KATHARINENSTRASSE 009	-	A:	-	859	-	854	327	464	38	10	9	2	4
			B:	-	934	-	929	38,3 426 45,9	54,3 503 54,1	4,4	1,2	1,1	0,2	0,5
6296	DORTBERGHAUS BRIEFWAHLLOKAL KATHARINENSTRASSE 009	-	A:	-	968	-	960	360	511	58	10	13	4	4
			B:	-	684	-	683	37,5 303 44,4	53,2 380 55,6	6,0	1,0	1,4	0,4	0,4
6301	OLPKETAL-GRUNDSCHULE OLPKETALSTRASSE 081	1.006	A:	249	561	80,0	558	132	366	47	4	4	2	3
			B:	275	515	76,9	512	23,7 155 30,3	65,6 357 69,7	8,4	0,7	0,7	0,4	0,5
6302	OLPKETAL-GRUNDSCHULE OLPKETALSTRASSE 081	993	A:	251	489	74,5	486	135	307	35	3	4	1	1
			B:	245	501	74,0	500	27,8 171 34,2	63,2 329 65,8	7,2	0,6	0,8	0,2	0,2
6303	OLPKETAL-GRUNDSCHULE OLPKETALSTRASSE 081	1.160	A:	272	636	78,3	634	131	446	44	3	4	5	1
			B:	273	599	74,8	598	20,7 163 27,3	70,3 435 72,7	6,9	0,5	0,6	0,8	0,2
6304	AWO-TREFF SICHELSTRASSE 022	920	A:	160	483	69,9	476	187	245	34	4	3	0	3
			B:	179	448	68,0	448	39,3 211 47,1	51,5 237 52,9	7,1	0,8	0,6	0,0	0,6
6305	AWO-TREFF SICHELSTRASSE 022	878	A:	191	468	75,1	466	157	257	43	3	5	1	0
			B:	196	468	75,6	465	33,7 186 40,0	55,2 279 60,0	9,2	0,6	1,1	0,2	0,0
6306	KATH.KIRCHENGEMEINDE HAGENER STRASSE 021	818	A:	132	441	70,0	440	184	201	30	3	14	1	7
			B:	127	415	65,9	410	41,8 222 54,1	45,7 188 45,9	6,8	0,7	3,2	0,2	1,6
6307	SCHUBERT-GS EING.ZILLESTR. AM HOMBRUCHSFELD 055B	769	A:	156	369	68,3	364	170	155	36	0	1	1	1
			B:	165	373	69,4	371	46,7 222 59,8	42,6 149 40,2	9,9	0,0	0,3	0,3	0,3
6308	MINNA-SÄTTLER-ZENTRUM MERGELTEICHSTRASSE 010	932	A:	118	484	64,5	477	234	194	30	7	8	2	2
			B:	124	496	64,6	494	49,1 282 57,1	40,7 212 42,9	6,3	1,5	1,7	0,4	0,4
6309	KIRCHHÖRDER-GRUNDSCHULE KOBENDELLE 006	889	A:	225	454	76,4	453	111	290	33	7	6	1	5
			B:	218	461	75,3	459	24,5 160 34,9	64,0 299 65,1	7,3	1,5	1,3	0,2	1,1
6310	OLPKETAL-GRUNDSCHULE OLPKETALSTRASSE 081	1.090	A:	246	598	77,4	592	121	409	34	13	9	0	6
			B:	245	597	76,3	594	20,4 162 27,3	69,1 432 72,7	5,7	2,2	1,5	0,0	1,0
6311	KIRCHHÖRDER-GRUNDSCHULE KOBENDELLE 006	992	A:	249	510	76,5	505	130	316	43	3	8	3	2
			B:	289	462	73,9	460	25,7 148 32,2	62,6 312 67,8	8,5	0,6	1,6	0,6	0,4

Stimmbezirk	Anschritt des Wahllokals	Wahlberechtigte insges.	A: Hauptwahl am 12.09.99 B: Stichwahl am 26.09.99	Ausgestellte Wahlscheine	Wähler insgesamt	Wahlbeteiligung in %	Gültige Stimmen	Von den gültigen Stimmen entfallen auf						
								Dr. Langemeyer SPD	Dr. Geers CDU	Mohr GRÜNE	Stratenwerth F.D.P.	Pohlschröder Bürger statt Politiker	Stanko DYU	Mödder Einzelbewerber
6312	KIRCHHÖRDER-GRUNDSCHULE KOBBEDELLE 006	1.168	A:	236	568	68,8	562	149	374	21	13	2	2	1
			B:	227	576	67,7	573	26,5 204 35,6	66,5 369 64,4	3,7	2,3	0,4	0,4	0,2
6313	CAFE IM AUGUSTINUM KIRCHHÖRDER STRAÙE 101	773	A:	163	456	79,8	452	76	347	18	6	2	2	1
			B:	168	458	79,9	458	16,8 99 21,6	76,8 359 78,4	4,0	1,3	0,4	0,4	0,2
6314	SENIORENHEIM WEISSE TAUBE WEIÙE TAUBE 054	1.068	A:	199	594	74,3	589	140	376	51	2	10	6	4
			B:	229	526	69,9	522	23,8 168 32,2	63,8 354 67,8	8,7	0,3	1,7	1,0	0,7
6315	BLICKPUNKT LANGELOH 018	1.010	A:	170	464	62,7	461	211	195	37	3	6	6	3
			B:	177	456	62,0	455	45,8 247 54,3	42,3 208 45,7	8,0	0,7	1,3	1,3	0,7
6391	ERNA-DAVID-ZENTRUM MERGELTEICHSTRASSE 031	627	A:	96	187	45,1	183	104	58	11	6	3	1	0
			B:	92	185	44,0	185	56,8 116 62,7	31,7 69 37,3	6,0	3,3	1,6	0,5	0,0
6395	DORTBERGHAUS BRIEFWAHLLOKAL KATHARINENSTRASSE 009	-	A:	-	971	-	962	181	737	22	10	9	2	1
			B:	-	863	-	857	18,8 224 26,1	76,6 633 73,9	2,3	1,0	0,9	0,2	0,1
6396	DORTBERGHAUS BRIEFWAHLLOKAL KATHARINENSTRASSE 009	-	A:	-	958	-	954	222	669	31	9	19	4	0
			B:	-	868	-	862	23,3 241 28,0	70,1 621 72,0	3,2	0,9	2,0	0,4	0,0
6397	DORTBERGHAUS BRIEFWAHLLOKAL KATHARINENSTRASSE 009	-	A:	-	1.051	-	1.048	286	672	59	11	12	1	7
			B:	-	1.050	-	1.048	27,3 314 30,0	64,1 734 70,0	5,6	1,0	1,1	0,1	0,7
7101	ZUR SCHEUNE BOCKENFELDER STRASSE 145	1.121	A:	117	488	54,0	481	268	170	21	3	10	7	2
			B:	110	488	53,2	487	55,7 324 66,5	35,3 163 33,5	4,4	0,6	2,1	1,5	0,4
7102	ZUR ALTEN ESCHÉ BOCKENFELDER STRASSE 134	1.049	A:	102	419	49,7	407	217	157	19	1	6	6	1
			B:	97	438	51,0	437	53,3 274 62,7	38,6 163 37,3	4,7	0,2	1,5	1,5	0,2
7103	ALT BÖVINGHAUSEN BOCKENFELDER STRASSE 273	758	A:	88	317	53,4	311	106	168	20	1	6	4	6
			B:	79	300	49,5	298	34,1 134 45,0	54,0 164 55,0	6,4	0,3	1,9	1,3	1,9
7104	SCHWANENQUELLE BÖVINGHAUSER STRASSE 020	1.136	A:	114	400	45,2	389	159	199	14	2	4	8	3
			B:	117	354	41,4	354	40,9 166 46,9	51,2 188 53,1	3,6	0,5	1,0	2,1	0,8
7105	BRAUHAUS PROVINZIALSTRASSE 385	913	A:	47	256	33,2	242	112	109	3	1	3	9	5
			B:	43	253	32,4	252	46,3 140 55,6	45,0 112 44,4	1,2	0,4	1,2	3,7	2,1
7106	BEI MICHELE PROVINZIALSTRASSE 337	718	A:	46	290	46,8	280	160	98	7	1	8	6	0
			B:	41	285	45,1	285	57,1 169 59,3	35,0 116 40,7	2,5	0,4	2,9	2,1	0,0
7107	HAUS WINDAU PROVINZIALSTRASSE 318	760	A:	94	325	55,1	322	125	170	11	0	6	4	6
			B:	92	321	54,3	319	38,8 146 45,8	52,8 173 54,2	3,4	0,0	1,9	1,2	1,9
7108	MARTIN LUTHER KING HAUS HOLTESTRAÙE 077	630	A:	30	203	37,0	199	114	65	12	1	5	2	0
			B:	33	226	40,8	223	57,3 149 66,8	32,7 74 33,2	6,0	0,5	2,5	1,0	0,0
7109	MARTIN LUTHER KING HAUS HOLTESTRAÙE 077	797	A:	79	389	58,7	388	189	161	19	2	10	7	0
			B:	78	394	59,0	388	48,7 223 57,5	41,5 165 42,5	4,9	0,5	2,6	1,8	0,0
7110	PLESKENS PROVINZIALSTRASSE 156	882	A:	95	365	52,0	365	171	156	19	3	10	3	3
			B:	94	368	51,8	366	46,8 187 51,1	42,7 179 48,9	5,2	0,8	2,7	0,8	0,8
7111	HAUS WAGENER PROVINZIALSTRASSE 241	648	A:	128	262	60,2	262	128	117	9	3	1	4	0
			B:	123	258	58,8	258	48,9 152 58,9	44,7 106 41,1	3,4	1,1	0,4	1,5	0,0

Stimmbezirk	Anschrift des Wahllokals	Wahlberechtigte insges.	A: Hauptwahl am 12.09.99 B: Stichwahl am 26.09.99	Ausgestellte Wahlscheine	Wähler insgesamt	Wahlbeteiligung in %	Gültige Stimmen	Von den gültigen Stimmen entfielen auf						
								Dr. Langemeyer SPD	Dr. Geers CDU	Mohr GRÜNE	Stratenwerth F.D.P.	Pohlschroder Bürger statt Politiker	Stanko DVU	Möbder Einzelbewerber
7112	HAUS NIEDERHOFF PROVINZIALSTRASSE 273	772	A:	98	306	52,3	303	159	123	14	0	2	4	1
			B:	100	316	53,4	315	52,5 198 62,9	40,6 117 37,1	4,6	0,0	0,7	1,3	0,3
7113	AWO HAUS KUNTERBUNT DELLWIGER STRASSE 240A	751	A:	137	291	56,9	288	154	112	9	1	5	6	1
			B:	134	291	56,5	291	53,5 169 58,1	38,9 122 41,9	3,1	0,3	1,7	2,1	0,3
7114	MARTIN LUTHER KING HAUS HOLTSTRASSE 077	659	A:	74	240	47,6	238	122	87	19	0	3	5	2
			B:	72	221	44,2	220	51,3 127 57,7	36,6 93 42,3	8,0	0,0	1,3	2,1	0,8
7115	SENIORENBEGEG.IN GESAMTSCHULE VOLKSGARTENSTRASSE 009	775	A:	95	241	43,4	241	120	94	13	1	5	6	2
			B:	88	232	41,3	232	49,8 122 52,6	39,0 110 47,4	5,4	0,4	2,1	2,5	0,8
7195	DORTBERGHAUS BRIEFWAHLLOKAL KATHARINENSTRASSE 009	-	A:	-	612	-	608	219	357	18	2	8	1	3
			B:	-	514	-	511	36,0 217 42,5	58,7 294 57,5	3,0	0,3	1,3	0,2	0,5
7196	DORTBERGHAUS BRIEFWAHLLOKAL KATHARINENSTRASSE 009	-	A:	-	659	-	657	292	318	21	4	15	4	3
			B:	-	637	-	633	44,4 311 49,1	48,4 322 50,9	3,2	0,6	2,3	0,6	0,5
7201	HAUS KERSTEN WESTRICHER STRASSE 003	1.062	A:	134	467	56,6	463	207	205	31	3	11	5	1
			B:	140	443	54,3	441	44,7 228 51,7	44,3 213 48,3	6,7	0,6	2,4	1,1	0,2
7202	HOTEL SPECHT LIMBECKER STRASSE 027	843	A:	112	366	56,7	356	157	145	32	4	10	6	2
			B:	108	358	54,2	357	44,1 199 55,7	40,7 158 44,3	9,0	1,1	2,8	1,7	0,6
7203	GASTSTÄTTE PIANO LÜTGENDORTMUNDER STRASSE 043	750	A:	81	295	50,1	293	152	118	11	3	2	7	0
			B:	76	287	48,1	285	51,9 159 55,8	40,3 126 44,2	3,8	1,0	0,7	2,4	0,0
7204	RITTER HELM LÜTGENDORTMUNDER STRASSE 079	654	A:	61	207	41,0	206	113	77	11	2	1	2	0
			B:	64	196	39,8	196	54,9 121 61,7	37,4 75 38,3	5,3	1,0	0,5	1,0	0,0
7205	GASTSTÄTTE PIANO LÜTGENDORTMUNDER STRASSE 043	1.049	A:	93	377	44,8	374	178	141	37	2	8	8	0
			B:	87	385	44,8	383	47,6 232 60,6	37,7 151 39,4	9,9	0,5	2,1	2,1	0,0
7206	BRAUSTÜBL UNION/RITTERBRAUEREI LÜTGENDORTMUNDER HELLWEG 242	786	A:	79	225	38,7	223	124	71	9	1	13	4	1
			B:	70	253	40,7	252	55,6 167 66,3	31,8 85 33,7	4,0	0,4	5,8	1,8	0,4
7207	KEGLER-STUBEN WEITACKER 007	751	A:	78	270	46,1	270	130	119	12	2	3	3	1
			B:	78	230	40,9	230	48,1 125 54,3	44,1 105 45,7	4,4	0,7	1,1	1,1	0,4
7208	KATH.PFARRZENTRUM LIMBECKER STRASSE 039	1.110	A:	177	391	51,2	387	179	166	28	1	7	5	1
			B:	161	366	46,9	363	46,3 207 57,0	42,9 156 43,0	7,2	0,3	1,8	1,3	0,3
7209	HEINRICH-BÖLL-GESAMTSCHULE VOLKSGARTENSTRASSE 019	1.054	A:	96	407	47,7	407	181	201	11	0	6	5	3
			B:	98	390	46,3	389	44,5 206 53,0	49,4 183 47,0	2,7	0,0	1,5	1,2	0,7
7210	ZUM TREFFPUNKT VORSTENSTRASSE 001	1.191	A:	88	507	50,0	497	292	158	22	3	4	14	4
			B:	90	484	47,9	479	58,8 314 65,6	31,8 165 34,4	4,4	0,6	0,8	2,8	0,8
7211	RITTER-RANCH FLASPOETE 047	1.058	A:	101	454	52,4	453	228	171	27	4	10	8	5
			B:	103	421	49,1	420	50,3 236 56,2	37,7 184 43,8	6,0	0,9	2,2	1,8	1,1
7212	ARTEMIS-GRILL FLASPOETE 038	789	A:	57	310	46,4	307	151	121	18	4	9	2	2
			B:	54	297	43,2	296	49,2 162 54,7	39,4 134 45,3	5,9	1,3	2,9	0,7	0,7
7213	ZUM SCHULTE IN SOMBORN SOMBORNER STRASSE 074	725	A:	90	338	59,0	337	175	129	18	2	8	2	3
			B:	86	327	56,6	324	51,9 203 62,7	38,3 121 37,3	5,3	0,6	2,4	0,6	0,9

Stimmbezirk	Anschritt des Wahllokals	Wahlberechtigte insges.	A: Hauptwahl am 12.09.99 B: Stichwahl am 26.09.99	Ausgestellte Wahlscheine	Wähler insgesamt	Wahlbeteiligung in %	Gültige Stimmen	Von den gültigen Stimmen entfielen auf						
								Dr. Langemeyer SPD	Dr. Geers CDU	Mohr GRÜNE	Stratenwerth F.D.P.	Pohlschöder Bürger statt Politiker	Stanko DVU	Mödder Einzelbewerber
7214	MÖRIKE-GRUNDSCHULE SOMBORNER STRAÙE 110	488	A:	54	176	47,1	174	84	65	13	0	4	4	4
			B:	50	162	43,4	160	48,3 98 61,3	37,4 62 38,8	7,5 -	0,0 -	2,3 -	2,3 -	2,3 -
7215	ZUM ROßBACH GERMANIASTRASSE 017	1.073	A:	78	393	43,9	386	211	139	16	1	10	7	2
			B:	63	381	41,2	376	54,7 245 65,2	36,0 131 34,8	4,1 -	0,3 -	2,6 -	1,8 -	0,5 -
7295	DORTBERGHAUS BRIEFWAHLLOKAL KATHARINENSTRASSE 009	-	A:	-	611	-	610	240	318	26	4	12	6	4
			B:	-	469	-	468	39,3 216 46,2	52,1 252 53,8	4,3 -	0,7 -	2,0 -	1,0 -	0,7 -
7296	DORTBERGHAUS BRIEFWAHLLOKAL KATHARINENSTRASSE 009	-	A:	-	677	-	674	307	287	48	2	22	6	2
			B:	-	681	-	677	45,5 348 51,4	42,6 329 48,6	7,1 -	0,3 -	3,3 -	0,9 -	0,3 -
7301	ZUM GÜTERBAHNHOF KAROLINENSTRASSE 017	789	A:	78	232	39,2	230	101	108	9	1	3	7	1
			B:	78	224	38,3	218	43,9 119 54,6	47,0 99 45,4	3,9 -	0,4 -	1,3 -	3,0 -	0,4 -
7302	ARTEMIS GRILL MARTENER STRASSE 434	789	A:	46	246	37,0	246	151	71	5	2	7	6	4
			B:	50	255	38,7	255	61,4 174 68,2	28,9 81 31,8	2,0 -	0,8 -	2,8 -	2,4 -	1,6 -
7303	MARTENER HOF MARTENER STRASSE 337	1.050	A:	114	440	52,8	436	194	185	35	1	6	11	4
			B:	107	461	53,9	457	44,5 257 56,2	42,4 200 43,8	8,0 -	0,2 -	1,4 -	2,5 -	0,9 -
7304	ZUM KAISER KÄMPFCHENSTRASSE 002	857	A:	101	402	58,7	395	223	129	22	3	9	9	0
			B:	86	410	57,4	408	56,5 274 67,2	32,7 134 32,8	5,6 -	0,8 -	2,3 -	2,3 -	0,0 -
7305	DORFKRUG KLEJBREDDE 077	1.276	A:	137	627	59,9	623	342	203	34	4	13	24	3
			B:	133	584	56,2	582	54,9 377 64,8	32,6 205 35,2	5,5 -	0,6 -	2,1 -	3,9 -	0,5 -
7306	HAUS RUESSMANN DORNEYSTRASSE 033	836	A:	100	359	54,9	354	214	94	26	3	6	10	1
			B:	97	379	56,7	374	60,5 262 70,1	26,6 112 29,9	7,3 -	0,8 -	1,7 -	2,8 -	0,3 -
7307	OESPEL-KLEY-GRUNDSCHULE AUF DER LINNERT 006	843	A:	156	377	63,2	372	148	173	36	3	1	6	5
			B:	160	360	61,4	358	39,8 186 52,0	46,5 172 48,0	9,7 -	0,8 -	0,3 -	1,6 -	1,3 -
7308	KEGLERKLAUSE OESPELER DORFSTRASSE 006	836	A:	96	399	59,1	398	171	170	39	5	5	7	1
			B:	89	394	57,7	392	43,0 218 55,6	42,7 174 44,4	9,8 -	1,3 -	1,3 -	1,8 -	0,3 -
7309	ALTENTAGESSTÄTTE KLEJBREDDE 032	959	A:	179	493	70,1	491	167	228	73	2	13	2	6
			B:	184	461	66,8	452	34,0 202 44,7	46,4 250 55,3	14,9 -	0,4 -	2,6 -	0,4 -	1,2 -
7310	WILHELM RAVEN GMBH ALTER HELLWEG 033	512	A:	43	213	50,0	212	127	61	8	4	7	3	2
			B:	46	186	45,3	186	59,9 139 74,7	28,8 47 25,3	3,8 -	1,9 -	3,3 -	1,4 -	0,9 -
7311	HAUS LEYTHE BÄRENBRUCH 011	827	A:	100	362	55,9	360	160	160	24	1	8	4	3
			B:	106	331	52,5	331	44,4 185 55,9	44,4 146 44,1	6,7 -	0,3 -	2,2 -	1,1 -	0,8 -
7312	ALTES BRAUHAUS MARTENER STRASSE 297	1.086	A:	114	492	55,8	489	203	215	46	4	6	11	4
			B:	138	461	54,7	460	41,5 283 57,2	44,0 197 42,8	9,4 -	0,8 -	1,2 -	2,2 -	0,8 -
7313	HOTEL IN DER MEILE IN DER MEILE 016	1.037	A:	77	363	42,4	361	162	160	15	3	13	8	0
			B:	69	367	41,9	367	44,9 193 52,6	44,3 174 47,4	4,2 -	0,8 -	3,6 -	2,2 -	0,0 -
7314	OESPEL-KLEY-GRUNDSCHULE AUF DER LINNERT 006	936	A:	116	393	54,4	386	149	171	43	6	4	6	7
			B:	123	339	48,7	339	38,6 175 51,6	44,3 164 48,4	11,1 -	1,6 -	1,0 -	1,6 -	1,8 -
7395	DORTBERGHAUS BRIEFWAHLLOKAL KATHARINENSTRASSE 009	-	A:	-	665	-	662	245	354	35	9	11	6	2
			B:	-	654	-	650	37,0 273 42,0	53,5 377 58,0	5,3 -	1,4 -	1,7 -	0,9 -	0,3 -

Stimmbezirk	Anschrift des Wahllokals	Wahlberechtigte insges.	A: Hauptwahl am 12.09.99 B: Stichwahl am 26.09.99	Ausgestellte Wahlscheine	Wähler insgesamt	Wahlbeteiligung in %	Gültige Stimmen	Von den gültigen Stimmen entfielen auf						
								Dr. Langeneyer SPD	Dr. Gaers CDU	Mohr GRÜNE	Stratenwerth F.D.P.	Pohlschröder Bürger-statt Politiker	Stanko DVU	Mödder Einzelbewerber
7396	DORTBERGHAUS BRIEFWAHLLOKAL KATHARINENSTRASSE 009	-	A:	-	698	-	695	280	321	64	2	18	5	5
			B:	-	607	-	603	40,3	46,2	9,2	0,3	2,6	0,7	0,7
8101	HANGENEY GRUNDSCHULE HANGENEYSTRASSE 060	803	A:	44	368	51,3	364	182	153	10	1	3	12	3
			B:	51	358	50,8	356	50,0	42,0	2,7	0,3	0,8	3,3	0,8
8102	HANGENEY GRUNDSCHULE HANGENEYSTRASSE 060	825	A:	72	378	54,5	375	185	145	20	4	7	13	1
			B:	60	383	53,7	379	49,3	38,7	5,3	1,1	1,9	3,5	0,3
8103	DORLOH-SCHÄNKE IM DORLOH 065	876	A:	97	420	59,0	416	218	143	23	4	7	19	2
			B:	80	429	57,2	426	52,4	34,4	5,5	1,0	1,7	4,6	0,5
8104	HAUS MARRE BÄRENBRUCH 140	1.338	A:	193	522	49,6	515	256	210	21	7	7	11	3
			B:	184	519	52,5	519	49,7	40,8	4,1	1,4	1,4	2,1	0,6
8105	HAUS LEFFLER FROHLINDER STRASSE 035	979	A:	104	369	48,3	369	152	178	20	4	9	4	2
			B:	101	373	48,1	370	41,2	48,2	5,4	1,1	2,4	1,1	0,5
8106	SÄNGERHEIM WESTERWIKSTRASSE 059	818	A:	56	343	48,8	340	138	182	9	0	4	6	1
			B:	60	320	46,5	318	40,6	53,5	2,6	0,0	1,2	1,8	0,3
8107	HAUS BÖLLHOFF WESTERWIKSTRASSE 001	989	A:	94	476	57,6	468	203	223	27	2	7	4	2
			B:	84	472	55,9	467	43,4	47,6	5,8	0,4	1,5	0,9	0,4
8108	HAUS RATTE FROHLINDER STRASSE 067	933	A:	42	348	41,8	341	144	183	6	0	4	4	0
			B:	39	308	36,8	307	42,2	53,7	1,8	0,0	1,2	1,2	0,0
8109	HANGENEY-STÜBCHEN HANGENEYSTRASSE 091	565	A:	64	222	50,6	219	116	78	16	1	3	3	2
			B:	63	214	49,0	213	53,0	35,6	7,3	0,5	1,4	1,4	0,9
8195	DORTBERGHAUS BRIEFWAHLLOKAL KATHARINENSTRASSE 009	-	A:	-	661	-	657	284	311	31	5	16	3	7
			B:	-	579	-	574	43,2	47,3	4,7	0,8	2,4	0,5	1,1
8201	KARL-EXIUS-HAUS WESTHUSENER STRASSE 016	818	A:	56	344	48,9	342	200	99	15	1	5	19	3
			B:	53	322	45,8	321	58,5	28,9	4,4	0,3	1,5	5,8	0,9
8202	EV.-FREIK.GEMEINDE RAHMER STRASSE 124	1.167	A:	144	497	54,8	493	225	214	32	6	9	4	3
			B:	143	522	56,9	519	45,6	43,4	6,5	1,2	1,8	0,8	0,6
8203	HANSA-GRUNDSCHULE WELKENERSTRASSE 024	846	A:	41	347	45,9	329	224	74	14	1	4	8	4
			B:	37	334	43,9	332	68,1	22,5	4,3	0,3	1,2	2,4	1,2
8204	KINDERGARTEN A.LINDGREN RAHMER STRASSE 251	1.162	A:	132	557	59,3	556	265	240	20	1	12	12	5
			B:	147	537	58,6	532	47,8	43,2	3,6	0,2	2,2	2,2	0,9
8205	JUNGFERNAL-GRUNDSCHULE JUNGFERNALSTRASSE 060	1.032	A:	99	437	51,8	427	267	120	22	0	3	13	2
			B:	96	441	51,6	440	62,5	28,1	5,2	0,0	0,7	3,0	0,5
8206	JUNGFERNAL-GRUNDSCHULE JUNGFERNALSTRASSE 060	848	A:	39	339	44,6	336	179	124	13	1	8	8	3
			B:	43	303	40,2	302	53,3	36,9	3,9	0,3	2,4	2,4	0,9
8207	EV.JUGENDHEIM WILLSTÄTTERSTRASSE 055A	740	A:	41	287	44,3	280	152	98	9	2	5	12	2
			B:	42	286	44,1	284	54,3	35,0	3,2	0,7	1,8	4,3	0,7
8208	JUNGFERNAL-GRUNDSCHULE JUNGFERNALSTRASSE 060	858	A:	94	376	54,8	366	195	132	20	1	7	8	3
			B:	88	378	54,2	375	53,3	36,1	5,5	0,3	1,9	2,2	0,8
								58,7	41,3	-	-	-	-	-

Stimmbezirk	Anschrift des Wahllokals	Wahlberechtigte insges.	A: Hauptwahl am 12.09.99 B: Stichwahl am 26.09.99	Ausgestellte Wahlscheine	Wähler insgesamt	Wahlbeteiligung in %	Gültige Stimmen	Von den gültigen Stimmen entfielen auf						
								Dr. Langemeyer SPD	Dr. Geers CDU	Mohr GRÜNE	Stratenwerth F.D.P.	Pöhlchröder Bürger statt Politiker	Stanko DVU	Mödder Einzelbewerber
8209	JUNGFERNAL-GRUNDSCHULE JUNGFERNALSTRASSE 060	856	A:	76	394	54,9	390	191	148	19	2	9	19	2
			B:	74	381	53,2	378	49,0	37,9	4,9	0,5	2,3	4,9	0,5
8295	DORTBERGHAUS BRIEFWAHLLOKAL KATHARINENSTRASSE 009	-	A:	-	686	-	683	312	322	19	2	20	6	2
			B:	-	643	-	643	45,7	47,1	2,8	0,3	2,9	0,9	0,3
8301	KATH.PFARRER-DILLIER-HAUS DEUSENER STRASSE 169	600	A:	64	266	55,0	264	139	95	15	1	6	1	7
			B:	53	256	50,8	256	52,7	36,0	5,7	0,4	2,3	0,4	2,7
8302	GILDEN-GRUNDSCHULE FRIEDRICHGRUHER STRASSE 011	828	A:	74	351	51,2	349	173	154	11	1	7	2	1
			B:	82	353	52,3	352	49,6	44,1	3,2	0,3	2,0	0,6	0,3
8303	EV. KIRCHENGEMEINDE ARMINIUSSTRASSE 087	1.186	A:	107	538	54,2	533	249	218	36	2	12	15	1
			B:	106	542	54,6	536	46,7	40,9	6,8	0,4	2,3	2,8	0,2
8304	AUF'M FELDE ALLENSTEINER STRASSE 045	1.336	A:	121	608	54,6	602	351	197	30	4	8	9	3
			B:	108	606	53,1	603	58,3	32,7	5,0	0,7	1,3	1,5	0,6
8305	DOMSCHÄNKE KIRCHPLATZ 009	1.089	A:	133	366	45,8	363	162	164	26	2	5	3	1
			B:	107	372	43,3	371	44,6	45,2	7,2	0,6	1,4	0,8	0,3
8306	ALTE MÜHLE ROBBACHSTRASSE 034	1.056	A:	116	499	58,2	493	247	198	28	9	4	5	2
			B:	130	460	55,5	459	50,1	40,2	5,7	1,8	0,8	1,0	0,4
8307	VERW.-GEB. EHEM. KOKEREI HANSA EMSCHERALLEE 011	647	A:	42	235	42,8	230	113	86	15	0	8	7	1
			B:	41	207	38,0	206	49,1	37,4	6,5	0,0	3,5	3,0	0,4
8308	GASTSTÄTTE TEGETHOFF VARZINER STRASSE 057	737	A:	62	257	43,3	254	134	100	10	1	3	3	3
			B:	48	264	41,2	262	52,8	39,4	3,9	0,4	1,2	1,2	1,2
8309	BURGSCHÄNKE BURGHEISTERKAMP 025	1.014	A:	80	430	50,3	425	245	129	24	6	5	11	5
			B:	85	396	47,4	390	57,6	30,4	5,6	1,4	1,2	2,6	1,2
8310	ALTENBEGEGNUNGSSTÄTTE PARSEVALSTRASSE 170	806	A:	107	401	63,0	394	188	170	13	4	5	14	0
			B:	100	415	63,3	413	47,7	43,1	3,3	1,0	1,3	3,6	0,0
8311	EV.KIRCHENGEMEINDE DEUSENER STRASSE 201A	897	A:	105	453	62,2	452	229	181	21	1	6	11	3
			B:	87	444	58,9	442	50,7	40,0	4,6	0,2	1,3	2,4	0,7
8395	DORTBERGHAUS BRIEFWAHLLOKAL KATHARINENSTRASSE 009	-	A:	-	956	-	949	383	477	37	12	18	15	7
			B:	-	817	-	816	40,4	50,3	3,9	1,3	1,9	1,6	0,7
9101	HAUS HUBBERT STRÜNKEDESTRASSE 089	824	A:	72	309	46,1	308	163	102	9	3	13	14	4
			B:	70	282	42,7	281	52,9	33,1	2,9	1,0	4,2	4,5	1,3
9102	ZUM TREFFPUNKT AUF DEM BRAUCK 096	676	A:	57	258	46,6	258	122	96	14	1	5	13	7
			B:	58	241	43,8	240	47,3	37,2	5,4	0,4	1,9	5,0	2,7
9103	WILHELM-REIN-SCHULE CASTROPER STRASSE 121	695	A:	41	270	44,5	270	136	105	17	0	3	5	4
			B:	32	275	43,9	275	50,4	38,9	6,3	0,0	1,1	1,9	1,5
9104	AWO-ALTENSTUBE ROBESTADT 005	870	A:	67	357	48,7	347	171	139	14	1	9	12	1
			B:	48	346	45,2	344	49,3	40,1	4,0	0,3	2,6	3,5	0,3
9105	WILHELM-REIN-SCHULE CASTROPER STRASSE 121	859	A:	45	315	41,9	302	154	112	11	6	4	10	5
			B:	45	300	40,0	296	51,0	37,1	3,6	2,0	1,3	3,3	1,7
								61,5	38,5	-	-	-	-	-

Stimmbezirk	Anschrift des Wahllokals	Wahlberechtigte insges.	A: Hauptwahl am 12.09.99 B: Stichwahl am 26.09.99	Ausgestellte Wahlscheine	Wähler insgesamt	Wahlbeteiligung in %	Gültige Stimmen	Von den gültigen Stimmen entfielen auf						
								Dr. Langemeyer SPD	Dr. Geers CDU	Mohr GRÜNE	Stratenwerth F.D.P.	Pohlschröder Bürger statt Politiker	Stanko DVU	Mödder Einzelbewerber
9106	GASTHOF WIEGAND CASTROPER STRAÙE 147	847	A:	66	353	49,5	349	174	145	11	1	10	7	1
			B:	58	371	50,5	366	49,9	41,5	3,2	0,3	2,9	2,0	0,3
9107	GASTHOF WIEGAND CASTROPER STRAÙE 147	634	A:	88	266	55,8	264	132	114	7	3	5	0	3
			B:	79	278	55,4	277	50,0	43,2	2,7	1,1	1,9	0,0	1,1
9108	DORFSCHÄNKE(FRANKE) SCHWIERINGHAUSER STRAÙE 088	189	A:	32	91	65,1	91	44	36	6	0	2	3	0
			B:	31	97	67,7	95	48,4	39,6	6,6	0,0	2,2	3,3	0,0
9109	VEREINSHAUS MENGEDER STRAÙE 677	1.138	A:	130	487	54,2	483	176	244	33	2	8	12	8
			B:	144	435	50,8	432	36,4	50,5	6,8	0,4	1,7	2,5	1,7
9110	HAUS LÜKE SIEGENSTRAÙE 202	968	A:	101	464	58,4	455	170	227	36	3	10	4	5
			B:	90	434	54,1	433	37,4	49,9	7,9	0,7	2,2	0,9	1,1
9111	BURGHOF MENGEDER STRAÙE 687	960	A:	146	486	65,8	481	180	244	40	2	8	4	3
			B:	146	498	67,1	497	37,4	50,7	8,3	0,4	1,7	0,8	0,6
9112	WESTFALENHOF MENGEDER STRAÙE 686	808	A:	91	365	56,4	361	139	183	24	2	7	3	3
			B:	83	353	53,3	349	38,5	50,7	6,6	0,6	1,9	0,8	0,8
9113	SENIORENHEIM MENGEDE BURGRING 001	753	A:	107	288	52,3	288	125	133	12	2	11	2	3
			B:	97	292	51,4	288	43,4	46,2	4,2	0,7	3,8	0,7	1,0
9114	FREIWILLIGE FEUERWEHR KÖNIGSHEIDE 099A	319	A:	13	161	54,5	159	61	77	14	1	0	5	1
			B:	16	157	54,2	157	38,4	48,4	8,8	0,6	0,0	3,1	0,6
9195	DORTBERGHAUS BRIEFWAHLLOKAL KATHARINENSTRAÙE 009	-	A:	-	1.005	-	999	367	553	50	5	7	10	7
			B:	-	888	-	883	36,7	55,4	5,0	0,5	0,7	1,0	0,7
9201	RABENECK SIEGBURGSTRÄÙE 029	782	A:	55	258	40,0	256	118	106	13	0	7	9	3
			B:	57	243	38,4	239	46,1	41,4	5,1	0,0	2,7	3,5	1,2
9202	HAUS ELLING MENGEDER STRÄÙE 503	727	A:	53	312	50,2	296	172	100	8	2	5	7	2
			B:	49	335	52,5	333	58,1	33,8	2,7	0,7	1,7	2,4	0,7
9203	HAUS ULBRICH MENGEDER STRÄÙE 590	1.153	A:	85	365	39,0	354	204	117	13	2	7	7	4
			B:	88	355	38,4	353	57,6	33,1	3,7	0,6	2,0	2,0	1,1
9204	AWO-BEGEGNUNGSSTÄTTE DÖRWERSTRÄÙE 042	950	A:	74	391	48,8	386	221	134	13	0	4	11	3
			B:	69	402	49,3	400	57,3	34,7	3,4	0,0	1,0	2,8	0,8
9205	HAUS KORSCH DÖRWERSTRÄÙE 001	1.061	A:	120	482	56,7	475	215	191	33	7	10	11	8
			B:	112	499	57,3	495	45,3	40,2	6,9	1,5	2,1	2,3	1,7
9206	HAUS PURCELL KÄTHE-KOLLWITZ-STRÄÙE 011	757	A:	62	290	46,5	287	139	104	25	1	4	13	1
			B:	71	271	45,2	271	48,4	36,2	8,7	0,3	1,4	4,5	0,3
9207	SPORTKLAUSE WODANSTRÄÙE 026	1.087	A:	57	412	42,8	405	215	128	29	2	13	17	1
			B:	60	415	43,3	410	53,1	31,6	7,2	0,5	3,2	4,2	0,2
9208	NETTER HOF DÖRWERSTRÄÙE 018	898	A:	115	346	51,3	346	200	118	10	3	4	8	3
			B:	117	346	51,6	346	57,8	34,1	2,9	0,9	1,2	2,3	0,9
9209	HEINRICH-HEINE-GYMNASIUM DÖRWERSTRÄÙE 034	988	A:	29	301	33,4	299	150	130	4	1	3	9	2
			B:	24	392	42,1	390	50,2	43,5	1,3	0,3	1,0	3,0	0,7

Stimmbezirk	Anschrift des Wahllokals	Wahlberechtigte insges.	A: Hauptwahl am 12.09.99 B: Stichwahl am 26.09.99	Ausgestellte Wahlscheine	Wähler insgesamt	Wahlbeteiligung in %	Gültige Stimmen	Von den gültigen Stimmen entfielen auf						
								Dr. Langemeyer SPD	Dr. Geers CDU	Mohr GRÜNE	Stratenwerth F.D.P.	Pohlschöder Bürger statt Politiker	Stanko DVU	Mödder Einzelbewerber
9295	DORTBERGHAUS BRIEFWAHLLOKAL KATHARINENSTRASSE 009	-	A:	-	605	-	602	291	257	35	2	8	6	3
			B:	-	575	-	575	48,3 338 58,8	42,7 237 41,2	5,8 - -	0,3 - -	1,3 - -	1,0 - -	0,5 - -
9301	IM SCHÖNEN WIESENGRUND MOSELDE 058	890	A:	70	414	54,4	412	212	174	17	0	2	6	1
			B:	78	418	55,6	416	51,5 237 57,0	42,2 179 43,0	4,1 - -	0,0 - -	0,5 - -	1,5 - -	0,2 - -
9302	ZUR SCHMIEDE EING.IM ORDE SCHLOßSTRASSE 011	1.091	A:	118	509	57,5	500	264	194	29	1	7	2	3
			B:	106	507	56,2	505	52,8 314 62,2	38,8 191 37,8	5,8 - -	0,2 - -	1,4 - -	0,4 - -	0,6 - -
9303	FREIWILLIGE FEUERWEHR IM ODEMSLOH 011	841	A:	96	424	61,8	420	175	198	31	2	7	4	3
			B:	107	398	59,8	394	41,7 200 50,8	47,1 194 49,2	7,4 - -	0,5 - -	1,7 - -	1,0 - -	0,7 - -
9304	BODELSCHWINGH-GRUNDSCHULE AUF DEM KELLERKAMP 011	933	A:	74	389	49,6	388	202	145	24	2	1	12	2
			B:	74	359	46,1	358	52,1 221 61,7	37,4 137 38,3	6,2 - -	0,5 - -	0,3 - -	3,1 - -	0,5 - -
9305	AWO-BEGEGNUNGSSTÄTTE SPECKESTRAßE 019	743	A:	15	226	32,4	221	105	100	10	0	1	4	1
			B:	14	262	37,1	257	47,5 128 49,8	45,2 129 50,2	4,5 - -	0,0 - -	0,5 - -	1,8 - -	0,5 - -
9306	KINDERGARTEN BIEHLEWEG 029	1.146	A:	87	511	52,2	509	286	179	21	3	9	7	4
			B:	83	524	52,6	517	56,2 324 62,7	35,2 193 37,3	4,1 - -	0,6 - -	1,8 - -	1,4 - -	0,8 - -
9307	HAUS NIERHOFF WESTERFILDER STRASSE 024	1.006	A:	82	455	53,1	453	277	134	16	6	4	14	2
			B:	79	448	52,1	446	61,1 277 62,1	29,6 169 37,9	3,5 - -	1,3 - -	0,9 - -	3,1 - -	0,4 - -
9308	HAUPTSCHULE WESTERFILDE IM ODEMSLOH 107	718	A:	21	212	32,5	212	79	117	8	2	1	5	0
			B:	16	252	37,0	251	37,3 124 49,4	55,2 127 50,6	3,8 - -	0,9 - -	0,5 - -	2,4 - -	0,0 - -
9309	AWO-BEGEGNUNGSSTÄTTE SPECKESTRAßE 019	688	A:	41	223	38,4	220	113	90	7	2	0	8	2
			B:	30	250	40,1	250	51,4 150 60,0	40,9 100 40,0	3,2 - -	0,9 - -	0,0 - -	2,7 - -	0,9 - -
9310	HANSA-ECK WESTERFILDER STRASSE 068	891	A:	151	404	62,3	395	225	132	16	3	5	12	2
			B:	139	413	61,5	411	57,0 264 64,2	33,4 147 35,8	4,1 - -	0,8 - -	1,3 - -	3,0 - -	0,5 - -
9311	WESTHAUSEN GRUNDSCHULE BODELSCHWINGHER STRASSE 135	1.106	A:	56	481	48,6	479	224	227	11	1	4	10	2
			B:	71	455	47,6	451	46,8 217 48,1	47,4 234 51,9	2,3 - -	0,2 - -	0,8 - -	2,1 - -	0,4 - -
9395	DORTBERGHAUS BRIEFWAHLLOKAL KATHARINENSTRASSE 009	-	A:	-	702	-	699	283	354	23	5	14	14	6
			B:	-	626	-	621	40,5 281 45,2	50,6 340 54,8	3,3 - -	0,7 - -	2,0 - -	2,0 - -	0,9 - -

ANHANG

C/D

Ergebnis und prozentuale Stimmenverteilung der Ratswahl und der Bezirksvertretungswahlen in den Stimmbezirken

(Die Wahlbeteiligung errechnet sich: Wähler zuzüglich ausgestellte Wahlscheine minus eingenommene Wahlscheine mal 100; dividiert durch die Zahl der Wahlberechtigten insgesamt.)

Stimmbezirk	Anschrift des Wahllokals	Wahlberechtigte insges.	Ausgestellte Wahlscheine	A: Ratswahl		Wähler insgesamt	Wahlbeteiligung in %	Gültige Stimmen	Von den gültigen Stimmen entfielen auf						
				B: Bezirksvertretungswahl					SPD	CDU	GRÜNE	F.D.P.	Bürger statt Pöfiker	Linkes Bündnis	DVU
0001	MALLINCKRODT-GYMNASIUM SÜDRANDWEG 002	756	135	A:	257	51,7	257	80	125	30	11	4	4	3	
				B:	257	51,7	257	31,1	48,6	11,7	4,3	1,6	1,6	1,2	
0002	RESTAURANT IM RATHAUS FRIEDENSPLATZ 001	865	108	A:	337	51,3	335	105	149	48	6	12	10	5	
				B:	334	51,0	333	31,3	44,5	14,3	1,8	3,6	3,0	1,5	
0003	FRITZ-HENßLER-HAUS GESCHWISTER-SCHOLL-STRASSE 033	813	79	A:	225	37,4	222	83	91	26	5	5	9	3	
				B:	225	37,4	221	37,4	41,0	11,7	2,3	2,3	4,1	1,4	
0004	STADTGYMNASIUM HEILIGER WEG 025	837	155	A:	321	56,9	320	108	137	52	9	7	2	5	
				B:	321	56,9	320	33,8	42,8	16,3	2,8	2,2	0,6	1,6	
0005	PETRI-GRUNDSCHULE BEURHAUSSTRASSE 015	677	130	A:	230	53,2	228	58	103	47	9	5	4	2	
				B:	230	53,2	228	25,4	45,2	20,6	3,9	2,2	1,8	0,9	
0006	FRITZ-HENßLER-HAUS GESCHWISTER-SCHOLL-STRASSE 033	912	96	A:	295	42,9	293	91	143	27	8	13	6	5	
				B:	295	42,9	292	31,1	48,8	9,2	2,7	4,4	2,0	1,7	
0007	PETRI-GRUNDSCHULE BEURHAUSSTRASSE 015	1.259	179	A:	557	58,5	557	161	226	138	6	14	9	3	
				B:	557	58,5	555	28,9	40,6	24,8	1,1	2,5	1,6	0,5	
0008	STUDIENINSTITUT KÖNIGSWALL 046	723	80	A:	259	46,9	255	89	126	26	1	5	2	6	
				B:	257	46,6	254	34,9	49,4	10,2	0,4	2,0	0,8	2,4	
0009	CHRISTINENSTIFT EISENMARKT 004	684	102	A:	278	55,6	276	58	156	45	3	6	7	1	
				B:	279	55,7	272	21,0	56,5	16,3	1,1	2,2	2,5	0,4	
0010	LIEBIG-GRUNDSCHULE ESSENER STRASSE 007	947	147	A:	466	64,7	464	138	153	129	6	16	12	10	
				B:	466	64,7	462	29,7	33,0	27,8	1,3	3,4	2,6	2,2	
0011	LIEBIG-GRUNDSCHULE ESSENER STRASSE 007	1.216	144	A:	665	66,5	657	177	162	228	18	12	51	9	
				B:	665	66,5	660	26,9	24,7	34,7	2,7	1,8	7,8	1,4	
0012	LIEBIG-GRUNDSCHULE ESSENER STRASSE 007	1.005	144	A:	521	66,2	521	183	170	239	17	-	44	7	
				B:	521	66,2	521	27,7	25,8	36,2	2,6	-	6,7	1,1	
0095	DORTBERGHAUS BRIEFWAHLLOKAL KATHARINENSTRASSE 009	-	-	A:	663	-	660	138	364	93	36	7	14	8	
				B:	650	-	647	20,9	55,2	14,1	5,5	1,1	2,1	1,2	
0096	DORTBERGHAUS BRIEFWAHLLOKAL KATHARINENSTRASSE 009	-	-	A:	772	-	771	186	376	148	24	15	20	2	
				B:	772	-	770	24,1	48,8	19,2	3,1	1,9	2,6	0,3	
0101	WILHELM-RÖNTGEN-REALSCHULE KREUZSTRASSE 159	1.071	164	A:	493	61,3	491	193	153	114	7	9	7	8	
				B:	493	61,3	483	39,3	31,2	23,2	1,4	1,8	1,4	1,6	
0102	BÜRGERMEISTER LINDEMANN LINDEMANNSTRASSE 012	867	142	A:	408	63,4	407	145	145	89	4	11	11	2	
				B:	408	63,4	401	35,6	35,6	21,9	1,0	2,7	2,7	0,5	
0103	WESTFALENSCHÄNKE KREUZSTRASSE 087	749	94	A:	369	61,8	364	138	141	101	4	-	14	3	
				B:	356	60,1	346	34,4	35,2	25,2	1,0	-	3,5	0,7	
								47,4	27,7	17,9	2,0	-	2,0	2,9	

Stimmbezirk	Anschrift des Wahllokals	Wahlberechtigte insges.	Ausgestellte Wahlscheine	A: Ratswahl B: Bezirksvertretungswahl	Wähler insgesamt	Wahlbeteiligung in %	Gültige Stimmen	Von den gültigen Stimmen entfielen auf						
								SPD	ODU	GRÜNE	F.D.P.	Bürger statt Politiker	Linkes Bündnis	DVU
0104	ZUR SONNE ROSEGGERSTRASSE 032	1.068	118	A:	532	60,9	526	207	157	120	10	11	17	4
				B:	532	60,9	530	39,4 212 40,0	29,8 162 30,6	22,8 127 24,0	1,9 10 1,9	2,1 - -	3,2 15 2,8	0,8 4 0,8
0105	LIEBIG-GRUNDSCHULE ESSENER STRASSE 007	882	114	A:	420	60,5	420	131	146	107	6	16	11	3
				B:	420	60,5	418	31,2 126 30,1	34,8 148 35,4	25,5 118 28,2	1,4 8 1,9	3,8 - -	2,6 14 3,3	0,7 4 1,0
0106	LANGERMANN SCHULE HARNACKSTRASSE 057	855	105	A:	407	59,9	406	141	131	105	5	13	6	5
				B:	407	59,9	406	34,7 141 34,7	32,3 134 33,0	25,9 112 27,6	1,2 6 1,5	3,2 - -	1,5 7 1,7	1,2 6 1,5
0107	THEODOR-FLIEDNER-HEIM WITTEKINDSTRASSE 098	754	143	A:	257	52,9	254	84	119	32	6	6	6	1
				B:	257	52,9	255	33,1 89 34,9	46,9 122 47,8	12,6 36 14,1	2,4 3 1,2	2,4 - -	2,4 4 1,6	0,4 1 0,4
0108	HOTEL DREES HOHE STRASSE 107	707	94	A:	333	60,4	331	104	138	59	6	6	12	6
				B:	333	60,4	328	31,4 102 31,1	41,7 135 41,2	17,8 62 18,9	1,8 8 2,4	1,8 - -	3,6 14 4,3	1,8 7 2,1
0109	FREIZEITZENTRUM WEST NEUER GRABEN 167	1.228	118	A:	650	62,3	644	254	228	127	6	4	17	8
				B:	652	62,5	630	39,4 245 38,9	35,4 225 35,7	19,7 127 20,2	0,9 7 1,1	0,6 - -	2,6 16 2,5	1,2 10 1,6
0110	ZUM VOLMARSTEINER PLATZ ALTHOFFSTRASSE 033	1.150	153	A:	581	63,7	569	239	202	93	7	14	10	4
				B:	580	63,7	572	42,0 247 43,2	35,5 206 36,0	16,3 99 17,3	1,2 5 0,9	2,5 - -	1,8 10 1,7	0,7 5 0,9
0195	DORTBERGHAUS BRIEFWAHLLOKAL KATHARINENSTRASSE 009	-	-	A:	562	-	561	160	287	78	14	10	6	6
				B:	561	-	558	28,5 162 29,0	51,2 298 53,4	13,9 73 13,1	2,5 10 1,8	1,8 - -	1,1 12 2,2	1,1 3 0,5
0196	DORTBERGHAUS BRIEFWAHLLOKAL KATHARINENSTRASSE 009	-	-	A:	609	-	607	211	220	126	22	17	9	2
				B:	613	-	610	34,8 201 33,0	36,2 233 38,2	20,8 142 23,3	3,6 21 3,4	2,8 - -	1,5 10 1,6	0,3 3 0,5
0201	TROMPETE KLEINE BEURHAUSSTRASSE 001	1.212	153	A:	557	58,6	553	155	204	150	12	12	13	7
				B:	557	58,6	551	28,0 164 29,8	36,9 204 37,0	27,1 149 27,0	2,2 10 1,8	2,2 - -	2,4 18 3,3	1,3 6 1,1
0202	WILHELMSHOF WILHELMSTRASSE 024	772	98	A:	337	56,3	333	123	126	60	7	3	5	9
				B:	337	56,3	333	36,9 126 37,8	37,8 124 37,2	18,0 64 19,2	2,1 8 2,4	0,9 - -	1,5 2 0,8	2,7 9 2,7
0203	ZUM ADLER PAULINENSTRASSE 025	977	79	A:	371	46,0	367	140	102	86	5	8	20	6
				B:	371	46,0	365	38,1 141 38,6	27,8 101 27,7	23,4 93 25,5	1,4 4 1,1	2,2 - -	5,4 20 5,5	1,6 6 1,6
0204	SCHULE ADLERSTRASSE 044	768	63	A:	291	46,1	287	117	69	67	3	7	20	4
				B:	292	46,2	289	40,8 121 41,9	24,0 70 24,2	23,3 68 23,5	1,0 3 1,0	2,4 - -	7,0 23 8,0	1,4 4 1,4
0205	EUGEN-KRAUTSCHEID-HAUS LANGE STRASSE 042	766	81	A:	343	55,4	342	137	120	52	5	14	8	6
				B:	343	55,4	338	40,1 141 41,7	35,1 121 35,8	15,2 51 15,1	1,5 7 2,1	4,1 - -	2,3 12 3,6	1,8 6 1,8
0206	HAUPTSCHULE INNENSTADT WEST MÖLLERSTRASSE 003	840	93	A:	327	50,0	326	126	132	49	1	11	3	4
				B:	327	50,0	321	38,7 125 38,9	40,5 131 40,8	15,0 51 15,9	0,3 2 0,6	3,4 - -	0,9 6 1,9	1,2 6 1,9
0207	ELSA-BRÄNDSTRÖM-GRUNDSCHULE LANGE STRASSE 084	1.085	105	A:	459	51,9	452	171	129	115	6	8	15	8
				B:	463	52,3	450	37,8 170 37,8	28,5 124 27,6	25,4 126 28,0	1,3 6 1,3	1,8 - -	3,3 14 3,1	1,8 10 2,2
0208	GEMEINDESAAL ST. ANNA RHEINISCHE STRASSE 176	817	41	A:	221	32,1	211	105	51	32	5	8	5	5
				B:	221	32,1	211	49,8 102 48,3	24,2 57 27,0	15,2 36 17,1	2,4 4 1,9	3,8 - -	2,4 6 2,8	2,4 6 2,8
0209	WESTFALEN KOLLEG RHEINISCHE STRASSE 067	1.011	66	A:	311	37,3	309	145	108	30	2	6	9	9
				B:	311	37,3	307	46,9 141 45,9	35,0 109 35,5	9,7 34 11,1	0,6 5 1,6	1,9 - -	2,9 9 2,9	2,9 9 2,9
0210	VEREINSHEIM DORT. SPIELVEREIN HAHNENMÜHLENWEG 085	219	21	A:	88	49,8	87	58	15	3	2	1	1	7
				B:	88	49,8	87	66,7 57 65,5	17,2 17 19,5	3,4 3 3,4	2,3 0 0,0	1,1 - -	1,1 1 1,1	8,0 9 10,3

Stimmbezirk	Anschrift des Wahllokals	Wahlberechtigte insges.	Ausgestellte Wahlscheine	A: Ratswahl B: Bezirksvertretungswahl	Wähler insgesamt	Wahlbeteiligung in %	Gültige Stimmen	Von den gültigen Stimmen entfielen auf						
								SPD	CDU	GRÜNE	F.D.P.	Bürger statt Politiker	Linkes Bündnis	DVU
0295	DORTBERGHAUS BRIEFWAHLLOKAL KATHARINENSTRASSE 009	-	-	A:	739	-	730	223	298	160	12	16	15	6
				B:	739	-	728	30,5	40,8	21,9	1,6	2,2	2,1	0,8
0301	DORSTFELDER HOF TEUTOBURGER STRASSE 031	1.222	104	A:	569	55,1	557	229	299	159	16	-	16	9
				B:	569	55,1	540	31,5	41,1	21,8	2,2	-	2,2	1,2
0302	HAUS SCHMIDT WILHELMPLATZ 005	983	56	A:	337	40,0	331	144	130	31	2	9	4	11
				B:	337	40,0	335	43,5	39,3	9,4	0,6	2,7	1,2	3,3
0303	GUTENBERG-GRUNDSCHULE ARMINIUSSTRASSE 010	1.236	121	A:	491	49,4	487	156	133	28	1	-	6	11
				B:	489	49,3	482	46,6	39,7	8,4	0,3	-	1,8	3,3
0304	BUNDESANSTALT F. ARBEITSSCHUTZ FRIEDRICH-HENKEL-WEG 001	680	34	A:	194	33,5	190	216	158	66	6	13	11	17
				B:	194	33,5	189	44,4	32,4	13,6	1,2	2,7	2,3	3,5
0305	HICC UP WITTENER STRASSE 205	998	101	A:	478	58,0	472	216	166	70	1	-	13	16
				B:	478	58,0	476	44,8	34,4	14,5	0,2	-	2,7	3,3
0306	MARTIN-LUTHER-KING GESAMTSCHULE FINE FRAU 056	1.106	137	A:	520	59,4	520	75	87	9	1	5	1	12
				B:	520	59,4	520	39,5	45,8	4,7	0,5	2,6	0,5	6,3
0307	HAUS DÜPPE WITTENER STRASSE 097	1.195	162	A:	530	57,9	525	79	88	6	1	-	4	11
				B:	530	57,9	520	41,8	46,6	3,2	0,5	-	2,1	5,8
0308	ZECHENTOR HÜGELSTRASSE 019	927	145	A:	436	62,7	429	291	101	45	4	10	4	17
				B:	437	62,8	425	61,7	21,4	9,5	0,8	2,1	0,8	3,6
0309	BUNDESANSTALT F. ARBEITSSCHUTZ FRIEDRICH-HENKEL-WEG 001	998	102	A:	465	56,8	461	296	109	42	6	-	5	18
				B:	465	56,8	457	62,2	22,9	8,8	1,3	-	1,1	3,8
0310	HICC UP WITTENER STRASSE 205	779	60	A:	391	57,6	387	308	142	40	5	10	4	11
				B:	391	57,6	387	59,2	27,3	7,7	1,0	1,9	0,8	2,1
0311	MICHAS FAHRSCHEULE EHEM.KASIMIR WITTENER STRASSE 267	752	65	A:	366	57,3	360	303	149	46	4	-	10	8
				B:	366	57,3	356	58,3	28,7	8,8	0,8	-	1,9	1,5
0312	GLÜCK AUF AM HARTWEG 119	961	126	A:	449	59,8	439	244	197	42	14	12	4	12
				B:	450	59,9	439	46,5	37,5	8,0	2,7	2,3	0,8	2,3
0395	DORTBERGHAUS BRIEFWAHLLOKAL KATHARINENSTRASSE 009	-	-	A:	1.158	-	1.153	240	202	44	12	-	10	12
				B:	1.157	-	1.149	46,2	38,8	8,5	2,3	-	1,9	2,3
0401	VEREINSHEIM HAFENWIESE SCHÜTZENSTRASSE 190	831	58	A:	269	39,1	267	55,6	27,0	8,9	1,2	3,0	0,2	3,0
				B:	261	38,1	260	237	120	45	6	-	4	13
0402	VEREINSHEIM WESTERHOLZ SCHÜTZENSTRASSE 196	717	61	A:	235	41,3	233	55,8	28,2	10,6	1,4	-	0,9	3,1
				B:	235	41,3	233	203	171	42	8	8	3	26
0403	GERTRUD-BÄUMER-REALSCHULE GOETHESTRASSE 020	895	61	A:	316	42,1	314	44,0	37,1	9,1	1,7	1,7	0,7	5,6
				B:	315	42,0	315	43,3	40,0	8,1	1,3	-	1,3	5,9
0404	UHLANDSHOF UHLANDSTRASSE 140	921	89	A:	422	55,5	414	225	96	35	1	5	1	24
				B:	425	55,8	415	58,1	24,8	9,0	0,3	1,3	0,3	6,2
0405	HELMHOLTZ-GYMNASIUM MÜNSTERSTRASSE 122	814	58	A:	263	39,4	257	217	101	38	0	-	4	27
				B:	263	39,4	258	56,1	26,1	9,8	0,0	-	1,0	7,0
				A:				58,1	24,8	9,0	0,3	1,3	0,3	6,2
				B:				217	101	38	0	-	4	27
				A:				56,1	26,1	9,8	0,0	-	1,0	7,0
				B:				204	98	22	6	13	6	11
				A:				56,7	27,2	6,1	1,7	3,6	1,7	3,1
				B:				200	94	28	9	-	10	15
				A:				56,2	26,4	7,9	2,5	-	2,8	4,2
				B:				264	91	25	4	14	7	34
				A:				60,1	20,7	5,7	0,9	3,2	1,6	7,7
				B:				263	92	35	6	-	7	36
				A:				59,9	21,0	8,0	1,4	-	1,6	8,2
				B:				606	375	88	25	24	14	21
				A:				52,6	32,5	7,6	2,2	2,1	1,2	1,8
				B:				601	383	99	30	-	15	21
				A:				52,3	33,3	8,6	2,6	-	1,3	1,8
				B:				119	63	54	2	11	14	4
				A:				44,6	23,6	20,2	0,7	4,1	5,2	1,5
				B:				118	56	54	1	13	13	5
				A:				45,4	21,5	20,8	0,4	5,0	5,0	1,9
				B:				117	69	31	3	4	2	7
				A:				50,2	29,6	13,3	1,3	1,7	0,9	3,0
				B:				116	67	33	3	3	4	7
				A:				49,8	28,8	14,2	1,3	1,3	1,7	3,0
				B:				136	105	40	4	10	8	11
				A:				43,3	33,4	12,7	1,3	3,2	2,5	3,5
				B:				135	110	36	2	13	9	10
				A:				42,9	34,9	11,4	0,6	4,1	2,9	3,2
				B:				178	145	42	5	16	15	13
				A:				43,0	35,0	10,1	1,2	3,9	3,6	3,1
				B:				181	148	42	3	15	13	13
				A:				43,6	35,7	10,1	0,7	3,6	3,1	3,1
				B:				107	88	29	3	7	12	11
				A:				41,6	34,2	11,3	1,2	2,7	4,7	4,3
				B:				108	88	31	3	5	13	10
								41,9	34,1	12,0	1,2	1,9	5,0	3,9

Stimmbezirk	Anschrift des Wahllokals	Wahlberechtigte insges.	Ausgestellte Wahlscheine	A: Ratswahl B: Bezirksvertretungswahl	Wähler insgesamt	Wahlbeteiligung in %	Gültige Stimmen	Von den gültigen Stimmen entfallen auf						
								SPD	CDU	GRÜNE	F.D.P.	Bürger statt Politiker	Linkes Bündnis	DVU
0406	HAUPTSCHULE LÜTZOWSTRASSE LÜTZOWSTRASSE 075	885	36	A:	260	33,4	257	124	86	22	3	7	7	8
				B:	261	33,6	252	48,2	33,5	8,6	1,2	2,7	2,7	3,1
0407	SENIORENWOHNSITZ NORD SCHÜTZENSTRASSE 103	1.008	43	A:	281	32,0	281	118	96	38	5	7	7	10
				B:	281	32,0	277	42,0	34,2	13,5	1,8	2,5	2,5	3,6
0408	LÜCHTEMEIER MÜNSTERSTRASSE 120	804	60	A:	261	39,9	258	90	103	38	1	8	10	8
				B:	252	38,8	249	34,9	39,9	14,7	0,4	3,1	3,9	3,1
0445	DORTBERGHAUS BRIEFWAHLLOKAL KATHARINENSTRASSE 009	-	-	A:	442	-	438	173	167	68	3	10	9	8
				B:	442	-	439	39,5	38,1	15,5	0,7	2,3	2,1	1,8
0451	PARKSCHÄNKE LESSINGSTRASSE 073	1.195	98	A:	416	43,0	406	155	142	66	4	10	13	16
				B:	416	43,0	392	38,2	35,0	16,3	1,0	2,5	3,2	3,9
0452	DIESTERWEG-GRUNDSCHULE HEROLDSTRASSE 035	1.175	70	A:	371	37,4	369	149	127	56	3	13	6	15
				B:	371	37,4	359	40,4	34,4	15,2	0,8	3,5	1,6	4,1
0453	DIETRICH-KEUNING-HAUS LEOPOLDSTRASSE 050	1.159	70	A:	341	35,5	339	137	125	53	1	5	6	12
				B:	341	35,5	339	40,4	36,9	15,6	0,3	1,5	1,8	3,5
0454	EV. JOHANNES-KIRCHENGEMEINDE BORNSTRASSE 081	1.124	71	A:	310	33,9	307	142	123	13	8	5	5	11
				B:	310	33,9	304	46,3	40,1	4,2	2,6	1,6	1,6	3,6
0455	DIETRICH-KEUNING-HAUS LEOPOLDSTRASSE 050	1.433	74	A:	412	33,9	402	188	144	39	3	6	7	15
				B:	412	33,9	408	46,8	35,8	9,7	0,7	1,5	1,7	3,7
0456	LESSING GRUNDSCHULE GNEISENAUSTRASSE 060	1.141	93	A:	383	41,7	370	133	132	69	3	14	11	8
				B:	383	41,7	374	35,9	35,7	18,6	0,8	3,8	3,0	2,2
0457	HAUS GÖBBELN SCHÜTZENSTRASSE 046	1.097	88	A:	373	42,0	366	186	114	35	2	11	6	12
				B:	373	42,0	367	50,8	31,1	9,6	0,5	3,0	1,6	3,3
0458	EV. PAULUS-GEMEINDE KIRCHENSTRASSE 025	890	64	A:	306	41,6	302	129	106	30	4	10	6	17
				B:	305	41,5	299	42,7	35,1	9,9	1,3	3,3	2,0	5,6
0459	THIER-KLAUSE TREIBSTRASSE 019	1.037	49	A:	316	35,2	309	129	107	44	2	6	10	11
				B:	316	35,2	310	41,7	34,6	14,2	0,6	1,9	3,2	3,6
0495	DORTBERGHAUS BRIEFWAHLLOKAL KATHARINENSTRASSE 009	-	-	A:	625	-	622	221	261	81	7	16	23	13
				B:	625	-	623	35,5	42,0	13,0	1,1	2,6	3,7	2,1
0501	SOZIALES ZENTRUM WESTHOFFSTRASSE 008	1.210	63	A:	325	32,1	319	144	96	51	3	8	8	9
				B:	325	32,1	317	45,1	30,1	16,0	0,9	2,5	2,5	2,8
0502	KATH. KIRCHENGEMEINDE HOLSTEINER STRASSE 033	1.247	55	A:	264	25,6	262	107	83	45	4	6	8	9
				B:	264	25,6	261	40,8	31,7	17,2	1,5	2,3	3,1	3,4
0503	BURGHOLZSCHÄNKE HAYDNSTRASSE 057	1.017	72	A:	302	36,8	298	136	106	33	1	8	10	4
				B:	302	36,8	283	45,6	35,6	11,1	0,3	2,7	3,4	1,3
0504	VINCKE GRUNDSCHULE CARL-HOLTSCHNEIDER-STRASSE 003	1.218	84	A:	353	35,9	351	147	111	51	11	8	14	9
				B:	353	35,9	348	41,9	31,6	14,5	3,1	2,3	4,0	2,6
0505	EV. LUKAS KIRCHENGEMEINDE ALSENSTRASSE 110	1.313	97	A:	332	32,7	327	165	80	43	1	15	11	12
				B:	332	32,7	328	50,5	24,5	13,1	0,3	4,6	3,4	3,7

Stimmbezirk	Anschritt des Wahllokals	Wahlberechtigte insges.	Ausgestellte Wahlscheine	A: Ratswahl B: Bezirksvertretungswahl	Wähler insgesamt	Wahlbeteiligung in %	Gültige Stimmen	Von den gültigen Stimmen entfielen auf						
								SPD	CDU	GRÜNE	F.D.P.	Bürger statt Politiker	Linkes Bündnis	DVU
0506	NORDMARKT-GRUNDSCHULE NORDMARKT 018	989	37	A:	232	27,2	226	120	68	21	0	1	9	7
				B:	232	27,2	210	53,1	30,1	9,3	0,0	0,4	4,0	3,1
0507	SENIORENHEIM BURGHOLZ EBERSTRASSE 049	1.032	43	A:	322	35,4	319	171	86	31	3	1	13	14
				B:	322	35,4	321	53,6	27,0	9,7	0,9	0,3	4,1	4,4
0595	DORTBERGHAUS BRIEFWAHLLOKAL KATHARINENSTRASSE 009	-	-	A:	417	-	411	168	139	67	4	17	7	9
				B:	417	-	411	40,9	33,8	16,3	1,0	4,1	1,7	2,2
0601	ACTIEN-BECHER ENSCHEDER STRASSE 025	1.236	82	A:	389	38,1	385	198	122	28	2	11	7	17
				B:	389	38,1	382	51,4	31,7	7,3	0,5	2,9	1,8	4,4
0602	BVB-FAN-HAUS BORSIGPLATZ 003B	1.206	80	A:	417	41,0	415	223	125	24	4	12	10	17
				B:	417	41,0	414	53,7	30,1	5,8	1,0	2,9	2,4	4,1
0603	OESTERHOLZ-GRUNDSCHULE OESTERHOLZSTRASSE 069	1.035	63	A:	341	39,0	330	147	123	35	1	4	7	13
				B:	341	39,0	330	44,5	37,3	10,6	0,3	1,2	2,1	3,9
0604	AWO-ALTENSTUBE FLURSTRASSE 070	932	62	A:	314	40,3	311	127	109	38	2	9	13	13
				B:	315	40,5	313	40,8	35,0	12,2	0,6	2,9	4,2	4,2
0605	HAUS SCHOTTE KAMENER STRASSE 001A	854	55	A:	284	39,7	278	157	75	21	4	5	3	13
				B:	285	39,8	273	56,5	27,0	7,6	1,4	1,8	1,1	4,7
0606	VMA E.V. STAHLWERKSTRASSE 051	1.021	67	A:	283	34,3	279	145	81	29	6	3	7	8
				B:	283	34,3	277	52,0	29,0	10,4	2,2	1,1	2,5	2,9
0695	DORTBERGHAUS BRIEFWAHLLOKAL KATHARINENSTRASSE 009	-	-	A:	393	-	391	179	142	43	4	10	6	7
				B:	393	-	390	45,8	36,3	11,0	1,0	2,6	1,5	1,8
0701	STADTGYMNASIUM HEILIGER WEG 025	1.183	189	A:	457	54,5	447	139	189	98	6	11	-	4
				B:	457	54,5	451	31,1	42,3	21,9	1,3	2,5	-	0,9
0702	ZUR LENTENINSEL GÜNTHERSTRASSE 140	651	53	A:	202	39,2	197	101	59	17	5	10	-	5
				B:	202	39,2	191	51,3	29,9	8,6	2,5	5,1	-	2,5
0703	STADTGYMNASIUM HEILIGER WEG 025	846	162	A:	405	67,0	399	95	224	59	8	9	-	4
				B:	405	67,0	397	23,8	56,1	14,8	2,0	2,3	-	1,0
0704	RICARDA-HUCH-REALSCHULE PRINZ-FRIEDRICH-KARL-STRASSE 076	1.228	180	A:	632	66,1	624	180	304	107	3	20	-	10
				B:	632	66,1	616	28,8	48,7	17,1	0,5	3,2	-	1,6
0705	ZUM FRANZISKANER DÜSSELDORFER STRASSE 021	1.009	96	A:	426	51,5	421	168	160	56	7	22	-	8
				B:	426	51,5	405	39,9	38,0	13,3	1,7	5,2	-	1,9
0706	KLEINGARTENVEREIN SCHW. KAMP HALLESCHER STRASSE 030	649	38	A:	155	29,7	153	80	40	24	0	0	-	9
				B:	155	29,7	150	52,3	26,1	15,7	0,0	0,0	-	5,9
0707	KAUFMÄNNISCHE SCHULEN I GESCHWISTER-SCHOLL-STRASSE 001	928	86	A:	369	49,0	361	136	122	72	8	20	-	3
				B:	369	49,0	359	37,7	33,8	19,9	2,2	5,5	-	0,8
0708	EV.MELANCHTHON-GEMEINDE MELANCHTHONSTRASSE 002	1.135	122	A:	509	55,6	499	186	172	103	8	21	-	9
				B:	509	55,6	498	37,3	34,5	20,6	1,6	4,2	-	1,8
0709	JACOBI KAISERSTRASSE 212	580	41	A:	223	45,5	220	88	67	44	5	10	-	6
				B:	223	45,5	214	40,0	30,5	20,0	2,3	4,5	-	2,7
								43,5	33,6	20,6	2,3	-	-	-

Stimmbezirk	Anschrift des Wahllokals	Wahlberechtigte insges.	Ausgestellte Wahlscheine	A: Ratswahl B: Bezirksvertretungswahl	Wähler insgesamt	Wahlbeteiligung in %	Gültige Stimmen	Von den gültigen Stimmen entfielen auf						
								SPD	CDU	GRÜNE	F.D.P.	Bürger statt Politiker	Linkes Bündnis	DVU
0710	RICARDA-HUCH-REALSCHULE PRINZ-FRIEDRICH-KARL-STRASSE 076	673	85	A:	190	40,9	189	56	78	47	0	5	-	3
				B:	190	40,9	189	29,6	41,3	24,9	0,0	2,6	-	1,6
0745	DORTBERGHAUS BRIEFWAHLLOKAL KATHARINENSTRASSE 009	-	-	A:	984	-	982	263	507	157	22	21	-	12
				B:	988	-	986	26,8	51,6	16,0	2,2	2,1	-	1,2
0751	KGV FROHES SCHAFFEN BEI HELENA HANNÖVERSCHER STRASSE 065	1.135	130	A:	503	55,7	501	206	222	39	11	13	5	5
				B:	503	55,7	492	41,1	44,3	7,8	2,2	2,6	1,0	1,0
0752	LIBORI-GRUNDSCHULE PADERBORNER STRASSE 109	1.007	107	A:	483	58,3	475	225	203	33	6	0	2	6
				B:	483	58,3	479	47,4	42,7	6,9	1,3	0,0	0,4	1,3
0753	HAUS GOBBRECHT KÖRNER HELLWEG 042	783	94	A:	287	48,7	281	117	113	26	4	6	3	12
				B:	287	48,7	285	41,6	40,2	9,3	1,4	2,1	1,1	4,3
0754	PRO CIVITATE AM BERTHOLDSHOF 029	839	76	A:	309	45,9	305	127	138	18	8	6	3	5
				B:	309	45,9	305	41,6	45,2	5,9	2,6	2,0	1,0	1,6
0755	HAUS GOBBRECHT KÖRNER HELLWEG 042	940	112	A:	392	53,6	390	199	143	28	3	9	1	7
				B:	392	53,6	388	51,0	36,7	7,2	0,8	2,3	0,3	1,8
0756	LIBORI-GRUNDSCHULE PADERBORNER STRASSE 109	721	77	A:	299	52,1	297	141	110	35	6	3	0	2
				B:	299	52,1	296	47,5	37,0	11,8	2,0	1,0	0,0	0,7
0757	GASTSTÄTTE ZEHNTHOF KÖRNER HELLWEG 065	840	136	A:	390	62,6	387	167	153	38	5	9	5	10
				B:	391	62,7	385	43,2	39,5	9,8	1,3	2,3	1,3	2,6
0758	RITTERLEIN FRANKFURTER STRASSE 002	647	73	A:	298	57,3	291	117	122	34	4	9	2	3
				B:	298	57,3	295	40,2	41,9	11,7	1,4	3,1	0,7	1,0
0759	GESAMTSCHULE GARTENSTADT HUECKSTRASSE 025	800	224	A:	426	81,0	425	106	236	41	29	6	2	5
				B:	426	81,0	424	24,9	55,5	9,6	6,8	1,4	0,5	1,2
0760	HOHWART-GRUNDSCHULE WINKELRIEDWEG 002	752	84	A:	365	59,7	356	144	151	20	11	5	5	20
				B:	365	59,7	344	40,4	42,4	5,6	3,1	1,4	1,4	5,6
0761	HOHWART-GRUNDSCHULE WINKELRIEDWEG 002	812	139	A:	370	62,6	367	146	159	30	9	-	-	-
				B:	370	62,6	367	42,4	46,2	8,7	2,6	-	-	-
0762	TREMONTIA-SCHULE WINKELRIEDWEG 004	896	118	A:	439	62,2	433	185	138	28	6	5	3	2
				B:	439	62,2	432	50,4	37,6	7,6	1,6	1,4	0,8	0,5
0763	HELIAND-GEMEINDEHAUS WESTFALENDAMM 190	1.212	190	A:	617	66,6	615	170	144	49	4	-	-	-
				B:	615	66,4	613	46,3	39,2	13,4	1,4	-	-	-
0764	EV. HELIAND KIRCHENGEMEINDE STILLE GASSE 022	941	180	A:	480	70,1	479	218	161	24	5	18	0	7
				B:	480	70,1	477	50,3	37,2	5,5	1,2	4,2	0,0	1,6
0765	KATH. PFARRAMT ST. MARTIN GABELSBERGERSTRASSE 032	1.059	245	A:	562	73,3	556	224	162	33	13	-	-	-
				B:	562	73,3	560	51,9	37,5	7,6	3,0	-	-	-
0766	GESAMTSCHULE GARTENSTADT HUECKSTRASSE 025	908	280	A:	447	80,1	447	194	304	72	27	6	6	6
				B:	447	80,1	447	31,5	49,4	11,7	4,4	1,0	1,0	1,0
0795	DORTBERGHAUS BRIEFWAHLLOKAL KATHARINENSTRASSE 009	-	-	A:	1.019	-	1.015	196	316	78	23	-	-	-
				B:	1.019	-	1.011	32,0	51,5	12,7	3,8	-	-	-
				A:				183	226	51	9	9	0	1
				B:				38,2	47,2	10,6	1,9	1,9	0,0	0,2
				A:				174	277	66	24	8	2	5
				B:				31,3	49,8	11,9	4,3	1,4	0,4	0,9
				A:				160	306	72	22	-	-	-
				B:				28,6	54,6	12,9	3,9	-	-	-
				A:				65	295	47	30	6	1	3
				B:				14,5	66,0	10,5	6,7	1,3	0,2	0,7
				A:				69	301	46	31	-	-	-
				B:				15,4	67,3	10,3	6,9	-	-	-
				A:				246	622	54	48	26	7	12
				B:				24,2	61,3	5,3	4,7	2,6	0,7	1,2
				A:				240	651	76	44	-	-	-
				B:				23,7	64,4	7,5	4,4	-	-	-

Stimmbezirk	Anschrift des Wahllokals	Wahlberechtigte insges.	Ausgestellte Wahlscheine	A: Ratswahl B: Bezirksvertretungswahl	Wähler insgesamt	Wahlbeteiligung in %	Gültige Stimmen	Von den gültigen Stimmen entfielen auf						
								SPD	CDU	GRÜNE	F.D.P.	Bürger statt Politiker	Linkes Bündnis	DVU
0796	DORTBERGHAUS BRIEFWAHLLOKAL KATHARINENSTRASSE 009	-	-	A:	1.091	-	1.088	322	615	59	43	32	5	12
				B:	1.089	-	1.081	29,6	56,5	5,4	4,0	2,9	0,5	1,1
0801	BRUDER-JORDAN-HAUS MELANCHTHONSTRASSE 017	859	86	A:	469	64,5	466	157	214	62	10	7	8	8
				B:	469	64,5	460	33,7	45,9	13,3	2,1	1,5	1,7	1,7
0802	BERSWORDT-GRUNDSCHULE ROBERT-KOCH-STRASSE 050	808	76	A:	404	59,4	403	140	164	54	13	10	12	10
				B:	404	59,4	397	34,7	40,7	13,4	3,2	2,5	3,0	2,5
0803	BERSWORDT-GRUNDSCHULE ROBERT-KOCH-STRASSE 050	881	98	A:	347	50,4	343	134	134	45	6	8	6	10
				B:	347	50,4	343	39,1	39,1	13,1	1,7	2,3	1,7	2,9
0804	LANDGRAFEN-GRUNDSCHULE LANDGRAFENSTRASSE 003	1.157	184	A:	558	63,9	554	166	266	83	12	11	7	9
				B:	558	63,9	553	30,0	48,0	15,0	2,2	2,0	1,3	1,6
0805	KAUFMÄNNISCHE SCHULEN III SCKELLSTRASSE 005	815	220	A:	372	72,6	371	96	220	32	10	5	3	5
				B:	372	72,6	368	25,9	59,3	8,6	2,7	1,3	0,8	1,3
0806	BILDUNGSZENTRUM HANDWERK LANGE REIHE 067	680	90	A:	274	53,5	271	121	106	24	6	5	4	5
				B:	274	53,5	272	44,6	39,1	8,9	2,2	1,8	1,5	1,8
0807	LANDGRAFEN-GRUNDSCHULE LANDGRAFENSTRASSE 003	1.256	160	A:	507	53,1	506	192	217	54	15	12	5	11
				B:	507	53,1	501	37,9	42,9	10,7	3,0	2,4	1,0	2,2
0808	LANDGRAFEN-GRUNDSCHULE LANDGRAFENSTRASSE 003	890	219	A:	441	74,2	433	79	263	53	17	10	8	3
				B:	441	74,2	432	18,2	60,7	12,2	3,9	2,3	1,8	0,7
0809	KAUFMÄNNISCHE SCHULEN III SCKELLSTRASSE 007	959	232	A:	447	70,7	446	134	212	64	12	5	12	7
				B:	447	70,7	438	30,0	47,5	14,3	2,7	1,1	2,7	1,6
0810	IM DEFDAHL IM DEFDAHL 094A	1.003	205	A:	490	69,1	486	156	245	55	16	6	0	8
				B:	492	69,3	490	32,1	50,4	11,3	3,3	1,2	0,0	1,6
0811	KAUFMÄNNISCHE SCHULEN III SCKELLSTRASSE 007	1.116	188	A:	471	59,1	469	167	210	64	6	9	1	12
				B:	470	59,0	463	35,6	44,8	13,6	1,3	1,9	0,2	2,6
0812	KAUFMÄNNISCHE SCHULEN III SCKELLSTRASSE 007	906	145	A:	472	68,1	466	173	227	35	12	12	2	5
				B:	471	68,0	463	37,1	48,7	7,5	2,6	2,6	0,4	1,1
0895	DORTBERGHAUS BRIEFWAHLLOKAL KATHARINENSTRASSE 009	-	-	A:	855	-	847	200	531	63	20	18	7	8
				B:	855	-	843	23,6	62,7	7,4	2,4	2,1	0,8	0,9
0896	DORTBERGHAUS BRIEFWAHLLOKAL KATHARINENSTRASSE 009	-	-	A:	963	-	957	262	535	88	32	21	14	5
				B:	963	-	954	27,4	55,9	9,2	3,3	2,2	1,5	0,5
0901	GEWERBLICHE SCHULEN III RUHRALLEE 084	875	157	A:	388	62,2	386	118	198	55	1	9	3	2
				B:	387	62,1	384	30,6	51,3	14,2	0,3	2,3	0,8	0,5
0902	ZUM ZÖLLNER HAINALLEE 002	964	154	A:	448	62,4	443	133	216	73	5	13	1	2
				B:	448	62,4	441	30,0	48,8	16,5	1,1	2,9	0,2	0,5
0903	GEWERBLICHE SCHULEN III RUHRALLEE 084	1.092	174	A:	533	64,7	529	173	244	80	11	8	8	5
				B:	533	64,7	526	32,7	46,1	15,1	2,1	1,5	1,5	0,9
0904	BONIFATIUS-GEMEINDEHAUS BONIFATIUSSTRASSE 003	736	135	A:	365	67,9	365	101	191	50	13	6	1	3
				B:	365	67,9	364	27,7	52,3	13,7	3,6	1,6	0,3	0,8
								29,4	54,1	13,2	3,3	-	-	-

Stimmbezirk	Anschritt des Wahllokals	Wahlberechtigte insges.	Ausgestellte Wahlscheine	A: Ratswahl B: Bezirksvertretungswahl	Wähler insgesamt	Wahlbeteiligung in %	Gültige Stimmen	Von den gültigen Stimmen entfielen auf						
								SPD	CDU	GRÜNE	F.D.P.	Bürger statt Politiker	Linkes Bündnis	DVU
0905	RISTORANTE CIAO CHEMNITZER STRASSE 094	805	125	A:	415	67,0	411	122	197	66	6	8	7	5
			125	B:	415	67,0	406	29,7	47,9	16,1	1,5	1,9	1,7	1,2
0906	NEUE MÜHLE ALTER MÜHLENWEG 044	1.170	183	A:	555	62,9	550	205	203	98	8	21	11	4
			183	B:	555	62,9	549	37,3	36,9	17,8	1,5	3,8	2,0	0,7
0907	WILHELM-BUSCH-STUBEN CHEMNITZER STRASSE 065	686	89	A:	337	62,0	336	103	120	81	9	10	10	3
			89	B:	337	62,0	325	30,7	35,7	24,1	2,7	3,0	3,0	0,9
0908	WILHELM-BUSCH-STUBEN CHEMNITZER STRASSE 065	1.009	143	A:	492	62,7	486	191	169	87	14	12	4	9
			143	B:	492	62,7	484	39,3	34,8	17,9	2,9	2,5	0,8	1,9
0909	NEUE MÜHLE ALTER MÜHLENWEG 044	1.096	147	A:	507	59,7	505	179	177	104	16	8	14	7
			147	B:	507	59,7	503	35,4	35,0	20,6	3,2	1,6	2,8	1,4
0910	RISTORANTE CIAO CHEMNITZER STRASSE 094	750	88	A:	308	52,8	306	115	114	61	2	4	8	2
			88	B:	308	52,8	302	37,6	37,3	19,9	0,7	1,3	2,6	0,7
0995	DORTBERGHAUS BRIEFWAHLLOKAL KATHARINENSTRASSE 009	-	-	A:	606	-	605	151	336	69	21	14	8	6
			-	B:	607	-	606	25,0	55,5	11,4	3,5	2,3	1,3	1,0
0996	DORTBERGHAUS BRIEFWAHLLOKAL KATHARINENSTRASSE 009	-	-	A:	709	-	704	185	349	112	19	21	14	4
			-	B:	709	-	698	26,3	49,6	15,9	2,7	3,0	2,0	0,6
1101	ZUM MUNDSCHEK EVINGER STRASSE 268	808	99	A:	347	55,2	346	217	98	19	2	4	1	5
			99	B:	346	55,1	343	62,7	28,3	5,5	0,6	1,2	0,3	1,4
1102	VEREINSHAUS ST.BARBARA KAPPENBERGER STRASSE 002	909	55	A:	341	43,3	333	178	114	13	1	7	6	14
			55	B:	341	43,3	325	53,5	34,2	3,9	0,3	2,1	1,8	4,2
1103	HAUS KINDEL LINDENHORSTER STRASSE 229	935	80	A:	368	47,9	363	232	90	7	4	8	4	18
			80	B:	368	47,9	356	63,9	24,8	1,9	1,1	2,2	1,1	5,0
1104	HAUS HEUNER BERGSTRASSE 133	1.209	93	A:	512	50,0	495	233	186	45	6	11	2	12
			93	B:	512	50,0	484	47,1	37,6	9,1	1,2	2,2	0,4	2,4
1105	JAKOBSTUBE JAKOBSTRASSE 020	468	52	A:	102	32,9	102	38	42	15	1	1	1	4
			52	B:	102	32,9	102	37,3	41,2	14,7	1,0	1,0	1,0	3,9
1106	ZUM MINISTER STEIN BERGSTRASSE 090	836	80	A:	318	47,6	318	194	75	16	4	8	1	20
			80	B:	318	47,6	310	61,0	23,6	5,0	1,3	2,5	0,3	6,3
1107	GASTHAUS GRAS EVINGER STRASSE 599	762	91	A:	355	58,5	355	196	122	18	1	8	0	10
			91	B:	355	58,5	355	55,2	34,4	5,1	0,3	2,3	0,0	2,8
1108	BÜRGERBEGEGNUNGSSTÄTTE BRAMBAUERSTRASSE 049	816	83	A:	426	62,4	424	216	160	24	8	3	1	12
			83	B:	426	62,4	422	50,9	37,7	5,7	1,9	0,7	0,2	2,8
1109	HEIDE-ECK OETRINGHAUSER STRASSE 063	773	77	A:	352	55,5	349	219	96	15	3	3	2	11
			77	B:	352	55,5	345	62,8	27,5	4,3	0,9	0,9	0,6	3,2
1110	ZUR SCHÖNEN AUSSICHT HOLTHAUSER STRASSE 124	429	60	A:	209	62,7	208	82	81	36	2	1	3	3
			60	B:	209	62,7	208	39,4	38,9	17,3	1,0	0,5	1,4	1,4
1111	RANCH RAUHER DORN 015	1.070	142	A:	514	61,3	511	197	232	43	7	17	3	12
			142	B:	514	61,3	507	38,6	45,4	8,4	1,4	3,3	0,6	2,3
								198	232	41	6	18	-	12
								39,1	45,8	8,1	1,2	3,6	-	2,4

Stimmbezirk	Anschrift des Wahllokals	Wahlberechtigte insges.	Ausgestellte Wahlscheine	A: Ratswahl B: Bezirksvertretungswahl	Wähler insgesamt	Wahlbeteiligung in %	Gültige Stimmen	Von den gültigen Stimmen entfielen auf						
								SPD	CDU	GRÜNE	F.D.P.	Bürger statt Politiker	Linkes Bündnis	DVU
1112	ZUM SCHARFEN ECK EVINGER STRASSE 606	604	116	A:	283	66,1	280	120	117	29	3	4	0	7
			116	B:	283	66,1	280	42,9	41,8	10,4	1,1	1,4	0,0	2,5
1113	HEIDEKRUG DEUTSCHE STRASSE 132	1.156	110	A:	480	51,0	477	111	127	28	4	4	-	6
			110	B:	480	51,0	477	39,6	45,4	10,0	1,4	1,4	-	2,1
1114	SENIORENBEGEGNUNGSZENTRUM EVINGER PARKWEG 008A	1.012	91	A:	365	45,1	361	289	135	16	4	14	4	15
			91	B:	365	45,1	354	60,6	28,3	3,4	0,8	2,9	0,8	3,1
1115	ZUR POST EVINGER STRASSE 234	879	67	A:	298	41,5	297	285	124	21	9	23	-	15
			67	B:	298	41,5	296	59,7	26,0	4,4	1,9	4,8	-	3,1
1195	DORTBERGHAUS BRIEFWAHLLOKAL KATHARINENSTRASSE 009	-	-	A:	611	-	609	178	129	24	6	7	3	14
			-	B:	611	-	609	49,3	35,7	6,6	1,7	1,9	0,8	3,9
1196	DORTBERGHAUS BRIEFWAHLLOKAL KATHARINENSTRASSE 009	-	-	A:	612	-	608	178	118	28	4	8	-	18
			-	B:	612	-	610	50,3	33,3	7,9	1,1	2,3	-	5,1
1201	MINISTER-STEIN-SCHULE GRETTELWEG 035	1.165	85	A:	484	48,8	479	169	107	8	3	4	1	5
			85	B:	483	48,7	477	58,9	36,0	2,7	1,0	1,3	0,3	1,7
1202	GRÜNE TANNE BAYRISCHE STRASSE 173	795	57	A:	300	44,9	299	162	113	10	2	5	-	4
			57	B:	300	44,9	297	54,7	38,2	3,4	0,7	1,7	-	1,4
1203	KETTELER-GRUNDSCHULE FALLÄCKERWEG 023	757	39	A:	358	52,4	348	259	260	40	12	23	3	12
			39	B:	358	52,4	350	42,5	42,7	6,6	2,0	3,8	0,5	2,0
1204	KETTELER-GRUNDSCHULE FALLÄCKERWEG 023	788	40	A:	236	35,0	234	258	269	41	5	24	-	12
			40	B:	236	35,0	235	42,4	44,2	6,7	0,8	3,9	-	2,0
1205	HESSISCHER HOF HESSISCHE STRASSE 118	1.000	82	A:	370	45,2	364	283	248	30	13	24	2	8
			82	B:	371	45,3	367	46,5	40,8	4,9	2,1	3,9	0,3	1,3
1206	HAUS TEUBER PREUGISCHE STRASSE 165	1.316	110	A:	557	50,7	550	280	251	32	15	22	-	10
			110	B:	557	50,7	543	45,9	41,1	5,2	2,5	3,6	-	1,6
1207	HAUS BLEICH BAYRISCHE STRASSE 137	841	49	A:	356	48,2	352	293	123	31	2	18	0	12
			49	B:	356	48,2	349	61,2	25,7	6,5	0,4	3,8	0,0	2,5
1208	HERDER-GRUNDSCHULE GRETTELWEG 015	1.096	94	A:	405	45,5	394	294	117	29	4	19	-	14
			94	B:	405	45,5	398	61,6	24,5	6,1	0,8	4,0	-	2,9
1209	SENIORENWOHNSTÄTTE SÜGGELWEG 002	865	65	A:	391	52,7	387	189	68	12	3	6	2	19
			65	B:	391	52,7	381	63,2	22,7	4,0	1,0	2,0	0,7	6,4
1210	KGV VORWÄRTS BAUERNKAMP 098	754	54	A:	332	50,9	326	193	67	7	2	9	-	19
			54	B:	332	50,9	311	65,0	22,6	2,4	0,7	3,0	-	6,4
1211	VEREINSHAUS TV BRECHTEN SCHIFFHORST 212	1.489	212	A:	750	64,6	744	214	107	12	2	5	1	7
			212	B:	749	64,5	737	61,5	30,7	3,4	0,6	1,4	0,3	2,0
1212	BRECHTENER GRUNDSCHULE AM BIRKENBAUM 035	1.099	136	A:	488	56,8	480	211	111	11	4	4	-	9
			136	B:	488	56,8	484	60,3	31,7	3,1	1,1	1,1	-	2,6
1213	MAIENPARK MAIENWEG 082	795	114	A:	402	64,9	392	138	70	8	1	7	2	8
			114	B:	402	64,9	399	59,0	29,9	3,4	0,4	3,0	0,9	3,4
								144	71	6	1	7	-	6
								61,3	30,2	2,6	0,4	3,0	-	2,6
								230	80	22	6	5	1	20
								63,2	22,0	6,0	1,6	1,4	0,3	5,5
								233	82	24	4	4	-	20
								63,5	22,3	6,5	1,1	1,1	-	5,4
								306	178	31	4	12	3	16
								55,6	32,4	5,6	0,7	2,2	0,5	2,9
								312	166	30	3	13	-	19
								57,5	30,6	5,5	0,6	2,4	-	3,5
								174	120	35	3	10	2	8
								49,4	34,1	9,9	0,9	2,8	0,6	2,3
								175	117	33	2	12	-	10
								50,1	33,5	9,5	0,6	3,4	-	2,9
								246	108	9	1	11	3	16
								62,4	27,4	2,3	0,3	2,8	0,8	4,1
								247	105	14	0	13	-	19
								62,1	26,4	3,5	0,0	3,3	-	4,8
								209	124	22	3	8	0	21
								54,0	32,0	5,7	0,8	2,1	0,0	5,4
								194	123	27	1	18	-	18
								50,9	32,3	7,1	0,3	4,7	-	4,7
								219	71	11	1	10	1	13
								67,2	21,8	3,4	0,3	3,1	0,3	4,0
								213	66	6	1	11	-	14
								68,5	21,2	1,9	0,3	3,5	-	4,5
								265	360	72	18	9	1	19
								35,6	48,4	9,7	2,4	1,2	0,1	2,6
								251	363	77	11	15	-	20
								34,1	49,3	10,4	1,5	2,0	-	2,7
								231	170	24	14	11	5	25
								48,1	35,4	5,0	2,9	2,3	1,0	5,2
								226	167	34	11	16	-	30
								46,7	34,5	7,0	2,3	3,3	-	6,2
								181	155	29	8	9	2	8
								46,2	39,5	7,4	2,0	2,3	0,5	2,0
								189	157	28	6	11	-	8
								47,4	39,3	7,0	1,5	2,8	-	2,0

Stimmbezirk	Anschrift des Wahllokals	Wahlberechtigte insges.	Ausgestellte Wahlscheine	A: Ratswahl B: Bezirksvertretungswahl	Wähler insgesamt	Wahlbeteiligung in %	Gültige Stimmen	Von den gültigen Stimmen entfielen auf						
								SPD	CDU	GRÜNE	F.D.P.	Bürger statt Politiker	Linkes Bündnis	DVU
1295	DORTBERGHAUS BRIEFWAHLLOKAL KATHARINENSTRASSE 009	-	-	A:	900	-	897	456	336	57	10	26	0	12
				B:	900	-	894	50,8 457 51,1	37,5 335 37,5	6,4 53 5,9	1,1 8 0,9	2,9 29 3,2	0,0 - -	1,3 12 1,3
2101	HANSA-KLAUSE IM KARRENBERG 089	717	72	A:	392	64,7	392	223	114	44	1	4	1	5
				B:	392	64,7	389	56,9 203 52,2	29,1 108 27,8	11,2 65 16,7	0,3 2 0,5	1,0 4 1,0	0,3 - -	1,3 7 1,8
2102	AWO-TREFF MERCKENBUSCHWEG 041	665	90	A:	377	70,2	373	214	107	35	2	8	1	6
				B:	377	70,2	370	57,4 214 57,8	28,7 104 28,1	9,4 36 9,7	0,5 3 0,8	2,1 7 1,9	0,3 - -	1,6 6 1,6
2103	EV. JUGENDHEIM GRÜGGELSORT 013	791	53	A:	426	60,6	424	243	129	30	2	10	4	6
				B:	426	60,6	422	57,3 239 56,6	30,4 118 28,0	7,1 45 10,7	0,5 0 0,0	2,4 14 3,3	0,9 - -	1,4 6 1,4
2104	ULLRICHSHOF DERNER STRASSE 492	799	96	A:	369	58,2	367	174	133	28	4	10	1	17
				B:	369	58,2	366	47,4 175 47,8	36,2 125 34,2	7,6 39 10,7	1,1 3 0,8	2,7 9 2,5	0,3 - -	4,6 15 4,1
2105	ZUM DORFKRUG OBERBECKERSTRASSE 004	1.020	86	A:	434	50,8	433	220	168	20	2	11	1	11
				B:	434	50,8	433	50,8 223 51,5	38,8 165 38,1	4,6 20 4,6	0,5 2 0,5	2,5 16 3,7	0,2 - -	2,5 7 1,6
2106	HAUPTSCHULE DERNE ALTENDERNER STRASSE 054	926	130	A:	312	43,5	310	181	92	13	1	5	10	8
				B:	312	43,5	308	58,4 178 57,8	29,7 93 30,2	4,2 25 8,1	0,3 0 0,0	1,6 5 1,6	3,2 - -	2,6 7 2,3
2107	HAUS LANGE NIERSTEFELDSTRASSE 096	1.131	90	A:	462	48,8	458	273	138	9	5	5	3	25
				B:	462	48,8	461	59,6 286 62,0	30,1 132 28,6	2,0 2 2,6	1,1 3 0,7	1,1 7 1,5	0,7 - -	5,5 21 4,6
2108	DIETRICH-BONHOEFFER-GRUNDSCHULE DERNER KIPPSHOF 036	1.159	74	A:	522	51,4	511	310	144	24	5	9	3	16
				B:	521	51,3	510	60,7 306 60,0	28,2 151 29,6	4,7 20 3,9	1,0 7 1,4	1,8 10 2,0	0,6 - -	3,1 16 3,1
2109	HAUS WULLE FÄRBERSTRASSE 019	827	41	A:	294	40,5	291	135	123	16	3	3	3	8
				B:	294	40,5	289	46,4 130 45,0	42,3 126 43,6	5,5 13 4,5	1,0 2 0,7	1,0 6 2,1	1,0 - -	2,7 12 4,2
2110	BRUKTERER-GRUNDSCHULE GÜRTLERSTRASSE 001	764	32	A:	278	40,6	271	120	126	9	3	5	2	6
				B:	278	40,6	268	44,3 113 42,2	46,5 129 48,1	3,3 10 3,7	1,1 3 1,1	1,8 6 2,2	0,7 - -	2,2 7 2,6
2111	EV. GEMEINDEHAUS GÜRTLERSTRASSE 017	1.164	68	A:	494	48,3	490	194	229	18	9	20	3	17
				B:	494	48,3	485	39,6 183 37,7	46,7 226 46,6	3,7 27 5,6	1,8 8 1,6	4,1 23 4,7	0,6 - -	3,5 18 3,7
2112	ALTE POST LANSTROPER STRASSE 089	1.233	121	A:	683	65,1	677	184	386	60	15	12	5	15
				B:	684	65,2	672	27,2 178 26,5	57,0 385 57,3	8,9 66 9,8	2,2 13 1,9	1,8 16 2,4	0,7 - -	2,2 14 2,1
2195	DORTBERGHAUS BRIEFWAHLLOKAL KATHARINENSTRASSE 009	-	-	A:	857	-	846	378	362	55	12	19	7	13
				B:	857	-	849	44,7 376 44,3	42,8 363 42,8	6,5 69 8,1	1,4 11 1,3	2,2 17 2,0	0,8 - -	1,5 13 1,5
2201	KAUTSKY-GRUNDSCHULE KAUTSKYSTRASSE 023	1.179	38	A:	416	38,5	413	147	227	2	4	9	0	24
				B:	416	38,5	408	35,6 143 35,0	55,0 224 54,9	0,5 2 0,5	1,0 5 1,2	2,2 9 2,2	0,0 - -	5,8 25 6,1
2202	PAUL-DOHRMANN-SCHULE SANDEROTH 002	894	23	A:	264	32,1	255	121	113	4	0	3	0	14
				B:	264	32,1	249	47,5 122 49,0	44,3 103 41,4	1,6 5 2,0	0,0 1 0,4	1,2 4 1,6	0,0 - -	5,5 14 5,6
2203	KAUTSKY-GRUNDSCHULE KAUTSKYSTRASSE 023	855	12	A:	267	32,6	263	109	123	3	2	9	0	17
				B:	268	32,7	252	41,4 107 42,5	46,8 113 44,8	1,1 2 0,8	0,8 3 1,2	3,4 7 2,8	0,0 - -	6,5 20 7,9
2204	PAUL-DOHRMANN-SCHULE SANDEROTH 002	930	22	A:	289	33,4	287	100	164	5	3	1	4	10
				B:	289	33,4	267	34,8 98 36,7	57,1 149 55,8	1,7 4 1,5	1,0 1 0,4	0,3 3 1,1	1,4 - -	3,5 12 4,5
2205	KAUTSKY-GRUNDSCHULE WERZENKAMP 045	1.013	48	A:	399	44,1	388	193	161	6	3	3	0	22
				B:	399	44,1	383	49,7 196 51,2	41,5 151 39,4	1,5 6 1,6	0,8 5 1,3	0,8 6 1,6	0,0 - -	5,7 19 5,0

Stimmbezirk	Anschrift des Wahllokals	Wahlberechtigte insges.	Ausgestellte Wahlscheine	A: Ratswahl B: Bezirksvertretungswahl	Wähler insgesamt	Wahlbeteiligung in %	Gültige Stimmen	Von den gültigen Stimmen entfielen auf						
								SPD	CDU	GRÜNE	F.D.P.	Bürger statt Politiker	Linkes Bündnis	DVU
2206	EV. SCHALOM GEMEINDE BUSCHEI 094	844	81	A:	338	49,6	331	159	130	16	5	6	5	10
			81	B:	338	49,6	320	48,0	39,3	4,8	1,5	1,8	1,5	3,0
2207	HAUS LAHR HUSENER STRAÙE 067	1.063	108	A:	475	54,8	471	169	117	12	5	7	-	10
			108	B:	474	54,8	459	52,8	36,6	3,8	1,6	2,2	-	3,1
2208	KGV LOHEIDE WICKEDER STRAÙE 245	1.299	98	A:	670	59,1	662	178	197	61	14	5	2	14
			98	B:	672	59,3	669	37,8	41,8	13,0	3,0	1,1	0,4	3,0
2209	EICHWALD-GRUNDSCHULE HUSENER EICHWALDSTRASSE 270	1.114	92	A:	564	58,9	560	177	194	58	9	7	-	14
			92	B:	564	58,9	560	38,6	42,3	12,6	2,0	1,5	-	3,1
2210	JOHANNES-HAUS WERIMBOLDSTRASSE 008	927	141	A:	506	69,8	503	307	251	64	8	21	2	9
			141	B:	506	69,8	503	46,4	37,9	9,7	1,2	3,2	0,3	1,4
2211	JOHANNES-HAUS WERIMBOLDSTRASSE 008	1.207	182	A:	608	65,5	602	311	251	67	6	25	-	9
			182	B:	608	65,5	605	46,5	37,5	10,0	0,9	3,7	-	1,3
2212	GESAMTSCHULE SCHARNHORST MACKENROTHWEG 015	670	65	A:	282	51,8	280	264	228	36	6	12	2	12
			65	B:	282	51,8	263	47,1	40,7	6,4	1,1	2,1	0,4	2,1
2295	DORTBERGHAUS BRIEFWAHLLOKAL KATHARINENSTRASSE 009	-	-	A:	881	-	873	270	228	32	5	14	-	11
			-	B:	881	-	873	48,2	40,7	5,7	0,9	2,5	-	2,0
2301	EV. GEMEINDEHAUS FRIEDRICH-HÖLSCHER-STRASSE 393	1.281	94	A:	457	43,0	456	137	313	34	6	6	1	6
			94	B:	457	43,0	451	27,2	62,2	6,8	1,2	1,2	0,2	1,2
2302	JUGENDHEIM AM BELLWINKELHOF 017	928	60	A:	414	51,1	402	140	309	36	4	9	-	5
			60	B:	414	51,1	409	27,8	61,4	7,2	0,8	1,8	-	1,0
2303	IM KRUG ZUM GRÜNEN KRANZE WESTHOLZ 070	1.074	104	A:	545	60,4	535	222	307	48	7	11	0	7
			104	B:	545	60,4	535	36,9	51,0	8,0	1,2	1,8	0,0	1,2
2304	ZUR ALTEN EICHE WESTHOLZ 102	1.149	145	A:	571	62,1	563	231	299	49	6	11	-	9
			145	B:	571	62,1	568	38,2	49,4	8,1	1,0	1,8	-	1,5
2305	FRANZISKUS GEMEINDE GLEIWITZSTRASSE 281	810	27	A:	280	37,9	278	140	107	13	4	11	1	4
			27	B:	280	37,9	259	50,0	38,2	4,6	1,4	3,9	0,4	1,4
2306	BUSCHEI-GRUNDSCHULE BUSCHEI 028	791	38	A:	267	38,6	265	143	95	10	3	9	-	3
			38	B:	268	38,7	267	54,4	36,1	3,8	1,1	3,4	-	1,1
2307	BUSCHEI-GRUNDSCHULE BUSCHEI 028	668	50	A:	259	46,3	257	283	299	49	6	11	-	9
			50	B:	259	46,3	258	38,2	49,4	8,1	1,0	1,8	-	1,5
2308	STADTBÜCHEREI MACKENROTHWEG 015	558	12	A:	187	35,7	183	231	299	49	6	11	-	9
			12	B:	187	35,7	183	44,8	42,0	8,4	0,8	2,3	-	1,7
2309	SENIORENBEGEGNUNGSZENTRUM GLEIWITZSTRASSE 277	567	21	A:	210	40,7	205	283	299	49	6	11	-	9
			21	B:	210	40,7	206	44,8	42,0	8,4	0,8	2,3	-	1,7
2310	FIDELIO GRÜN-WEIÙ HOSTEDDER STRASSE 046	629	61	A:	234	46,9	217	245	202	47	4	10	1	26
			61	B:	234	46,9	224	45,8	37,8	8,8	0,7	1,9	0,2	4,9
2311	BÜRGER- UND HEIMATVEREIN HOSTEDDER STRASSE 153	561	72	A:	275	61,9	272	271	191	35	4	7	-	27
			72	B:	275	61,9	273	50,7	35,7	6,5	0,7	1,3	-	5,0
								256	223	48	9	12	1	14
								45,5	39,6	8,5	1,6	2,1	0,2	2,5
								275	216	43	4	13	-	17
								48,4	38,0	7,6	0,7	2,3	-	3,0
								142	108	5	1	7	2	13
								51,1	38,8	1,8	0,4	2,5	0,7	4,7
								144	95	1	1	4	-	14
								55,6	36,7	0,4	0,4	1,5	-	5,4
								104	136	10	3	2	1	9
								39,2	51,3	3,8	1,1	0,8	0,4	3,4
								112	137	7	3	1	-	7
								41,9	51,3	2,6	1,1	0,4	-	2,6
								80	134	23	3	9	3	5
								31,1	52,1	8,9	1,2	3,5	1,2	1,9
								99	128	18	1	3	-	7
								38,7	50,0	7,0	0,4	1,2	-	2,7
								72	97	4	1	2	0	7
								39,3	53,0	2,2	0,5	1,1	0,0	3,8
								77	94	1	1	3	-	7
								42,1	51,4	0,5	0,5	1,6	-	3,8
								95	75	11	4	5	2	13
								46,3	36,6	5,4	2,0	2,4	1,0	6,3
								104	73	3	4	7	-	15
								50,5	35,4	1,5	1,9	3,4	-	7,3
								70	102	20	6	10	1	8
								32,3	47,0	9,2	2,8	4,6	0,5	3,7
								77	109	21	2	8	-	7
								34,4	48,7	9,4	0,9	3,6	-	3,1
								110	127	25	4	2	1	3
								40,4	46,7	9,2	1,5	0,7	0,4	1,1
								119	120	22	1	8	-	3
								43,6	44,0	8,1	0,4	2,9	-	1,1

Stimmbezirk	Anschrift des Wahllokals	Wahlberechtigte insges.	Ausgestellte Wahlscheine	A: Ratswahl B: Bezirksvertretungswahl	Wähler insgesamt	Wahlbeteiligung in %	Gültige Stimmen	Von den gültigen Stimmen entfielen auf						
								SPD	ODU	GRÜNE	F.D.P.	Bürger statt Politiker	Linkes Bündnis	DVU
2312	HAUS VATERLAND TETTENBACHSTRASSE 017	761	88	A:	315	53,0	313	161	115	14	5	10	1	7
				B:	315	53,0	314	51,4	36,7	4,5	1,6	3,2	0,3	2,2
2313	IM GRUNEWALD RYBNIKSTRASSE 053	916	71	A:	492	61,5	480	283	111	36	4	16	2	28
				B:	492	61,5	488	59,0	23,1	7,5	0,8	3,3	0,4	5,8
2314	ZUM PRÖSTERCHEN GLEIWITZSTRASSE 156	785	82	A:	388	59,9	383	233	90	27	3	19	1	10
				B:	388	59,9	378	60,8	23,5	7,0	0,8	5,0	0,3	2,6
2315	HAUPTSCHULE SCHARNHORST GLEIWITZSTRASSE 200	749	90	A:	402	65,7	395	209	123	39	6	6	1	11
				B:	402	65,7	397	52,9	31,1	9,9	1,5	1,5	0,3	2,8
2395	DORTBERGHAUS BRIEFWAHLLOKAL KATHARINENSTRASSE 009	-	-	A:	959	-	940	420	366	83	12	35	4	20
				B:	959	-	943	44,7	38,9	8,8	1,3	3,7	0,4	2,1
3101	EUROPASCHULE AM GOTTESACKER 064	791	62	A:	377	55,5	374	156	116	74	1	16	3	8
				B:	377	55,5	376	41,7	31,0	19,8	0,3	4,3	0,8	2,1
3102	AWO BEGEG.EING.WAMBELER HELLWEG AKAZIENSTRASSE 002	867	127	A:	412	61,9	410	173	172	36	4	14	1	10
				B:	412	62,2	408	42,2	42,0	8,8	1,0	3,4	0,2	2,4
3103	KGV AM NUßBAUMWEG AKAZIENSTRASSE 101	1.073	159	A:	522	63,5	518	243	195	49	3	15	5	8
				B:	526	63,8	522	46,9	37,6	9,5	0,6	2,9	1,0	1,5
3104	DORFSCHÄNKE RÜSCHEBRINKSTRASSE 016	951	123	A:	450	60,3	443	178	199	36	8	8	2	12
				B:	450	60,1	442	40,2	44,9	8,1	1,8	1,8	0,5	2,7
3105	KGV AM NUßBAUMWEG AKAZIENSTRASSE 101	1.135	199	A:	469	58,9	462	153	251	28	5	5	3	17
				B:	471	59,0	463	33,1	54,3	6,1	1,1	1,1	0,6	3,7
3106	WAMBELER BRAUHAUS WAMBELER HELLWEG 115	975	90	A:	451	55,4	449	192	207	29	6	10	2	3
				B:	451	55,4	449	42,8	46,1	6,5	1,3	2,2	0,4	0,7
3107	JUGENDFREIZEITSTÄTTE BRAUKSWEG 015	1.165	153	A:	539	59,4	535	299	156	43	11	16	4	6
				B:	539	59,4	532	55,9	29,2	8,0	2,1	3,0	0,7	1,1
3108	JUGENDFREIZEITSTÄTTE BRAUKSWEG 015	761	115	A:	377	64,7	377	177	147	31	4	8	0	10
				B:	377	64,7	376	46,9	39,0	8,2	1,1	2,1	0,0	2,7
3109	AWO KAROLA-ZORWALD-ZENTRUM SENDSTRASSE 067	1.139	120	A:	501	54,5	497	230	206	36	3	7	1	14
				B:	501	54,5	494	46,3	41,4	7,2	0,6	1,4	0,2	2,8
3110	AWO KAROLA-ZORWALD-ZENTRUM SENDSTRASSE 067	717	92	A:	365	63,7	352	123	182	23	7	8	1	8
				B:	365	63,7	355	34,9	51,7	6,5	2,0	2,3	0,3	2,3
3195	DORTBERGHAUS BRIEFWAHLLOKAL KATHARINENSTRASSE 009	-	-	A:	578	-	578	207	302	43	5	14	4	3
				B:	567	-	566	35,8	52,2	7,4	0,9	2,4	0,7	0,5
3196	DORTBERGHAUS BRIEFWAHLLOKAL KATHARINENSTRASSE 009	-	-	A:	614	-	610	241	300	41	8	11	2	7
				B:	614	-	608	39,5	49,2	6,7	1,3	1,8	0,3	1,1
3201	REICHSHOF-GS EING.KÜHLINGSTR. AM WESTHECK 073	1.242	169	A:	551	58,0	547	255	193	50	10	19	4	16
				B:	551	58,0	546	46,6	35,3	9,1	1,8	3,5	0,7	2,9
3202	BALOU OBERDORFSTRASSE 023	1.255	152	A:	669	65,4	665	256	198	56	7	13	-	16
				B:	668	65,3	668	46,9	36,3	10,3	1,3	2,4	-	2,9
				A:				303	241	64	11	17	16	13
				B:				45,6	36,2	9,6	1,7	2,6	2,4	2,0
								311	251	69	5	18	-	14
								46,6	37,6	10,3	0,7	2,7	-	2,1

Stimmbezirk	Anschrift des Wahllokals	Wahlberechtigte insges.	Ausgestellte Wahlscheine	A: Ratswahl B: Bezirksvertretungswahl	Wähler insgesamt	Wahlbeteiligung in %	Gültige Stimmen	Von den gültigen Stimmen entfielen auf						
								SPD	CDU	GRÜNE	F.D.P.	Bürger statt Politiker	Linkes Bündnis	DVU
3308	MARIE-JUCHACZ-HAUS FLEGELSTRASSE 042	1.182	168	A:	631	67,6	629	224	275	74	14	18	4	20
			168	B:	631	67,6	628	35,6	43,7	11,8	2,2	2,9	0,6	3,2
3309	IMMANUEL-KANT-GYMNASIUM GRÜNINGSWEG 042	1.021	118	A:	452	55,8	449	186	182	47	8	11	4	11
			118	B:	452	55,8	442	245	270	65	14	22	0,9	2,4
3310	ZUM KÄMPCHEN KÜSTERKAMP 024	790	117	A:	362	60,6	358	187	178	47	8	10	-	12
			117	B:	362	60,6	360	42,3	40,3	10,6	1,8	2,3	-	2,7
3311	HAUS THEILKE ASSELNER HELLWEG 125	903	154	A:	398	61,1	394	180	121	28	13	2	3	11
			154	B:	398	61,1	390	50,3	33,8	7,8	3,6	0,6	0,8	3,1
3395	DORTBERGHAUS BRIEFWAHLLOKAL KATHARINENSTRASSE 009	-	-	A:	576	-	572	185	115	30	13	5	-	12
			-	B:	576	-	574	51,4	31,9	8,3	3,6	1,4	-	3,3
3396	DORTBERGHAUS BRIEFWAHLLOKAL KATHARINENSTRASSE 009	-	-	A:	626	-	625	138	188	34	9	11	1	13
			-	B:	627	-	626	35,0	47,7	8,6	2,3	2,8	0,3	3,3
3401	EV.FAMILIENBILDUNGSSTÄTTE MEYLANTSTRASSE 085	925	57	A:	422	51,8	419	179	154	31	6	10	-	10
			57	B:	422	51,8	418	45,9	39,5	7,9	1,5	2,6	-	2,6
3402	STEINBRINK-GRUNDSCHULE LANGSCHEDESTRASSE 018	1.047	87	A:	523	58,2	514	199	285	51	14	21	-	4
			87	B:	523	58,2	507	34,7	49,7	8,9	2,4	3,7	-	0,7
3403	LA GOULETTE STEINBRINKSTRASSE 077	851	78	A:	320	46,8	317	275	253	54	15	17	9	2
			78	B:	320	46,8	304	44,0	40,5	8,6	2,4	2,7	1,4	0,3
3404	JOSEF-GRUNDSCHULE DOLLERSWEG 014	1.069	115	A:	462	54,0	451	289	247	57	16	15	-	2
			115	B:	462	54,0	456	46,2	39,5	9,1	2,6	2,4	-	0,3
3405	STÄDT. KINDERTAGESSTÄTTE MOLNERWEG 028	1.344	106	A:	649	56,2	634	131	191	48	13	11	3	22
			106	B:	649	56,2	645	31,3	45,6	11,5	3,1	2,6	0,7	5,3
3406	WICKEDER HOF MEYLANTSTRASSE 089	1.020	81	A:	447	51,8	429	140	183	48	11	11	-	25
			81	B:	447	51,8	428	33,5	43,8	11,5	2,6	2,6	-	6,0
3407	JOSEF-GRUNDSCHULE DOLLERSWEG 014	1.058	67	A:	388	43,0	369	233	176	58	8	19	9	11
			67	B:	388	43,0	363	45,3	34,2	11,3	1,6	3,7	1,8	2,1
3408	ZUNFTSTUBE DOLLERSWEG 099	1.041	96	A:	448	52,3	443	239	174	58	9	16	-	11
			96	B:	448	52,3	440	47,1	34,3	11,4	1,8	3,2	-	2,2
3409	ZUM WARSTEINER DOLLERSWEG 019	1.081	119	A:	433	51,1	423	136	127	34	2	13	0	5
			119	B:	433	51,1	424	42,9	40,1	10,7	0,6	4,1	0,0	1,6
3410	HAUS KESSEL WICKEDER HELLWEG 098	1.062	78	A:	453	50,0	436	138	111	36	1	12	-	6
			78	B:	453	50,0	437	45,4	36,5	11,8	0,3	3,9	-	2,0
3411	LEG MEYLANTSTRASSE 089B	976	56	A:	354	41,9	349	219	178	32	4	9	1	8
			56	B:	354	41,9	351	48,6	39,5	7,1	0,9	2,0	0,2	1,8
3412	ZUR QUELLE WICKEDER HELLWEG 119	1.027	94	A:	391	47,2	386	224	176	33	5	10	-	8
			94	B:	392	47,3	380	49,1	38,6	7,2	1,1	2,2	-	1,8
3413	JUGENDFREIZEITSTÄTTE BREMENSTRASSE 008	1.068	124	A:	476	56,2	471	152	189	7	1	8	2	10
			124	B:	476	56,2	466	41,2	51,2	1,9	0,3	2,2	0,5	2,7

Stimmbezirk	Anschrift des Wahllokals	Wahlberechtigte insges.	Ausgestellte Wahlscheine	A: Ratswahl B: Bezirksvertretungswahl	Wähler insgesamt	Wahlbeteiligung in %	Gültige Stimmen	Von den gültigen Stimmen entfielen auf						
								SPD	CDU	GRÜNE	F.D.P.	Bürger statt Politiker	Linkes Bündnis	DVU
3495	DORTBERGHAUS BRIEFWAHLLOKAL KATHARINENSTRASSE 009	-	-	A:	1.090	-	1.080	480	456	80	17	23	10	14
				B:	1.090	-	1.081	44,4	42,2	7,4	1,6	2,1	0,9	1,3
4101	HAUS HANS MARSBRUCHSTRASSE 147	887	125	A:	432	62,7	427	455	464	105	20	23	-	14
				B:	432	62,7	427	42,1	42,9	9,7	1,9	2,1	-	1,3
4102	BAUERNSTUBE WITTBRAUCKER STRASSE 016	688	106	A:	280	56,1	278	158	156	58	11	36	4	4
				B:	280	56,1	278	37,0	36,5	13,6	2,6	8,4	0,9	0,9
4103	GEORG'S KLAUSE RUINENSTRASSE 035	918	143	A:	456	65,3	454	159	150	64	7	43	-	4
				B:	456	65,3	454	37,2	35,1	15,0	1,6	10,1	-	0,9
4104	FRÖHLICHE MORGENSONNE ABTEISTRASSE 029	1.048	143	A:	551	65,9	550	106	93	44	4	22	5	4
				B:	550	65,8	547	38,1	33,5	15,8	1,4	7,9	1,8	1,4
4105	APLERBECKER GRUNDSCHULE KÖLN-BERLINER-STRASSE 072	981	145	A:	474	62,5	468	106	90	44	4	32	-	2
				B:	474	62,5	471	38,1	32,4	15,8	1,4	11,5	-	0,7
4106	EV.KIRCHENGEM. ARCHE WEIÖE-EWALD-STRASSE 057	1.003	111	A:	474	58,3	462	127	221	66	11	18	6	5
				B:	472	58,1	466	28,0	48,7	14,5	2,4	4,0	1,3	1,1
4107	CAFETERIA IM ALTENZENTRUM WEIÖE-EWALD-STRASSE 041	1.064	146	A:	564	66,7	555	122	218	76	7	27	-	4
				B:	562	66,5	553	26,9	48,0	16,7	1,5	5,9	-	0,9
4108	ZUR TAUBE ÖSTKIRCHSTRASSE 118	1.315	151	A:	620	58,6	615	232	230	44	7	29	4	4
				B:	620	58,6	617	42,2	41,8	8,0	1,3	5,3	0,7	0,7
4109	EV.KIRCHENGEM. ARCHE WEIÖE-EWALD-STRASSE 057	1.192	195	A:	592	66,0	588	225	223	47	9	38	-	5
				B:	591	65,9	587	41,1	40,8	8,6	1,6	6,9	-	0,9
4110	AWO BEGEGNUNGSSTÄTTE MÄRTMANNSTRASSE 010	882	162	A:	423	66,0	420	146	205	52	12	50	0	3
				B:	422	65,9	417	31,2	43,8	11,1	2,6	10,7	0,0	0,6
4111	RODENBERG KLAUSE RINGOFENSTRASSE 010	1.075	91	A:	547	59,3	538	142	186	62	12	65	-	4
				B:	547	59,3	538	30,1	39,5	13,2	2,5	13,8	-	0,8
4195	DORTBERGHAUS BRIEFWAHLLOKAL KATHARINENSTRASSE 009	-	-	A:	736	-	731	31,2	43,8	11,1	2,6	10,7	0,0	0,6
				B:	733	-	727	30,1	39,5	13,2	2,5	13,8	-	0,8
4196	DORTBERGHAUS BRIEFWAHLLOKAL KATHARINENSTRASSE 009	-	-	A:	712	-	711	142	205	52	12	50	0	3
				B:	712	-	706	31,2	43,8	11,1	2,6	10,7	0,0	0,6
4201	EMSCHERTAL-GRUNDSCHULE SÖLDER STRASSE 071	1.356	164	A:	618	57,4	613	142	186	62	12	65	-	4
				B:	618	57,4	614	33,8	41,9	15,7	1,9	4,0	0,7	1,9
4202	EV.KIRCHENGEMEINDE SÖLDER STRASSE 084A	967	120	A:	459	59,9	448	139	174	61	5	32	-	6
				B:	458	59,8	449	33,3	41,7	14,6	1,2	7,7	-	1,4
4203	EV.KIRCHENGEMEINDE SÖLDER STRASSE 084A	1.003	100	A:	403	50,1	397	308	155	27	5	23	9	11
				B:	403	50,1	392	57,2	28,8	5,0	0,9	4,3	1,7	2,0
4204	AWO SÖLDER STRASSE 148	952	128	A:	467	62,5	464	307	152	36	4	27	-	12
				B:	467	62,5	459	57,1	28,3	6,7	0,7	5,0	-	2,2
4205	LICHTENDORFER GRUNDSCHULE BODIECKSTRASSE 086	838	162	A:	450	72,9	449	256	341	69	18	39	4	4
				B:	451	73,0	451	35,0	46,6	9,4	2,5	5,3	0,5	0,5
				A:				252	338	64	13	57	-	3
				B:				34,7	46,5	8,8	1,8	7,8	-	0,4
				A:				233	313	95	17	37	8	8
				B:				32,8	44,0	13,4	2,4	5,2	1,1	1,1
				A:				226	293	109	17	53	-	8
				B:				32,0	41,5	15,4	2,4	7,5	-	1,1
				A:				251	219	91	8	27	4	13
				B:				40,9	35,7	14,8	1,3	4,4	0,7	2,1
				A:				246	208	90	8	49	-	13
				B:				40,1	33,9	14,7	1,3	8,0	-	2,1
				A:				189	174	52	5	17	2	9
				B:				42,2	38,8	11,6	1,1	3,8	0,4	2,0
				A:				186	175	52	5	24	-	7
				B:				41,4	39,0	11,6	1,1	5,3	-	1,6
				A:				162	155	48	8	16	3	5
				B:				40,8	39,0	12,1	2,0	4,0	0,8	1,3
				A:				171	148	40	7	21	-	5
				B:				43,6	37,8	10,2	1,8	5,4	-	1,3
				A:				161	204	63	12	15	5	4
				B:				34,7	44,0	13,6	2,6	3,2	1,1	0,9
				A:				165	202	67	9	11	-	5
				B:				35,9	44,0	14,6	2,0	2,4	-	1,1
				A:				188	180	57	3	18	0	3
				B:				41,9	40,1	12,7	0,7	4,0	0,0	0,7
				A:				192	178	56	4	17	-	4
				B:				42,6	39,5	12,4	0,9	3,8	-	0,9

Stimmbezirk	Anschrift des Wahllokals	Wahlberechtigte insges.	Ausgestellte Wahlscheine	A: Ratswahl B: Bezirksvertretungswahl	Wähler insgesamt	Wahlbeteiligung in %	Gültige Stimmen	Von den gültigen Stimmen entfielen auf						
								SPD	CDU	GRÜNE	F.D.P.	Bürger statt Politiker	Linkes Bündnis	DVU
4206	ZUR BERGESHÖH LICHTENDORFER STRAÙE 152	1.377	172	A:	740	66,2	738	306	286	91	12	29	7	7
			172	B:	740	66,2	733	41,5	38,8	12,3	1,6	3,9	0,9	0,9
4207	SENIORENZENTRUM ROSENHEIM ROSENSTRASSE 065	965	173	A:	412	59,8	404	182	146	57	2	9	5	3
			173	B:	412	59,8	389	45,0	36,1	14,1	0,5	2,2	1,2	0,7
4208	EV. KIRCHENPAVILLON AM MÜHLENWINKEL 037A	755	141	A:	418	74,0	416	146	189	53	10	14	0	4
			141	B:	418	74,0	416	35,1	45,4	12,7	2,4	3,4	0,0	1,0
4209	HAUS ROSENBERG RÖMERSTRASSE 025	1.121	161	A:	560	64,3	558	209	267	42	11	13	6	10
			161	B:	560	64,3	556	37,5	47,8	7,5	2,0	2,3	1,1	1,8
4210	HAUS SIEVERT EICHHOLZSTRASSE 018	1.116	156	A:	621	69,6	614	199	306	73	12	12	4	8
			156	B:	623	69,8	615	32,4	49,8	11,9	2,0	2,0	0,7	1,3
4295	DORTBERGHAUS BRIEFWAHLLOKAL KATHARINENSTRASSE 009	-	-	A:	715	-	712	215	396	58	4	28	4	7
			-	B:	715	-	712	30,2	55,6	8,1	0,6	3,9	0,6	1,0
4296	DORTBERGHAUS BRIEFWAHLLOKAL KATHARINENSTRASSE 009	-	-	A:	674	-	672	228	326	67	12	26	5	8
			-	B:	674	-	673	33,9	48,5	10,0	1,8	3,9	0,7	1,2
4301	APLERBECKER-MARK-GRUNDSCHULE SCHWERTER STRASSE 269	1.061	211	A:	586	75,1	582	196	247	92	13	19	8	7
			211	B:	586	75,1	582	33,7	42,4	15,8	2,2	3,3	1,4	1,2
4302	WIETHAUS-STUBEN HERRENSTRASSE 044	1.212	197	A:	680	72,4	677	207	326	75	29	26	5	9
			197	B:	680	72,4	665	30,6	48,2	11,1	4,3	3,8	0,7	1,3
4303	APLERBECKER-MARK-GRUNDSCHULE SCHWERTER STRASSE 269	905	170	A:	503	74,4	500	144	249	64	11	20	5	7
			170	B:	505	74,6	503	28,8	49,8	12,8	2,2	4,0	1,0	1,4
4304	ZUM ARMEN DORFWIRT SCHWERTER STRASSE 306	1.054	178	A:	556	69,6	547	180	245	78	12	24	4	4
			178	B:	557	69,7	535	32,9	44,8	14,3	2,2	4,4	0,7	0,7
4305	ZUM ARMEN DORFWIRT SCHWERTER STRASSE 306	687	103	A:	318	61,3	317	101	164	35	2	9	2	4
			103	B:	318	61,3	316	31,9	51,7	11,0	0,6	2,8	0,6	1,3
4306	BUSENBERG-GRUNDSCHULE BUSENBERGSTRASSE 005	1.227	106	A:	571	55,2	566	245	254	33	4	14	3	13
			106	B:	571	55,2	557	43,3	44,9	5,8	0,7	2,5	0,5	2,3
4307	SENIORENBEGEGNUNGSZENTRUM AM OLDENDIECK 006	1.081	239	A:	531	71,0	529	128	326	49	16	8	1	1
			239	B:	531	71,0	530	24,2	61,6	9,3	3,0	1,5	0,2	0,2
4308	GRUNDSCHULE HIRSCHWEG HIRSCHWEG 014	1.081	192	A:	515	65,2	511	189	241	48	10	13	6	4
			192	B:	515	65,2	511	37,0	47,2	9,4	2,0	2,5	1,2	0,8
4309	KATH. KIRCHENGEMEINDE OBERMARKSTRASSE 124	1.198	196	A:	646	70,1	645	220	298	75	18	24	3	7
			196	B:	646	70,1	643	34,1	46,2	11,6	2,8	3,7	0,5	1,1
4310	HAUS HEIMSOTH BERGHÖFER STRASSE 149	934	121	A:	465	62,6	460	156	227	45	10	15	3	4
			121	B:	465	62,6	462	33,9	49,3	9,8	2,2	3,3	0,7	0,9
4311	BUSENBERG-GRUNDSCHULE BUSENBERGSTRASSE 005	1.009	184	A:	572	74,9	564	186	299	42	8	15	5	9
			184	B:	573	75,0	570	33,0	53,0	7,4	1,4	2,7	0,9	1,6
4312	BUSENBERG-GRUNDSCHULE BUSENBERGSTRASSE 005	1.120	217	A:	591	72,1	585	197	284	48	8	20	-	13
			217	B:	591	72,1	587	34,6	49,8	8,4	1,4	3,5	-	2,3
								274	220	59	7	16	4	5
								46,8	37,6	10,1	1,2	2,7	0,7	0,9
								281	213	60	10	17	-	6
								47,9	36,3	10,2	1,7	2,9	-	1,0

Stimmbezirk	Anschrift des Wahllokals	Wahlberechtigte insges.	Ausgestellte Wahlscheine	A: Ratswahl B: Bezirksvertretungswahl	Wähler insgesamt	Wahlbeteiligung in %	Gültige Stimmen	Von den gültigen Stimmen entfielen auf						
								SPD	CDU	GRÜNE	F.D.P.	Bürger statt Politiker	Linkes Bündnis	DVU
4313	EV.KIRCHENGEMEINDE APLERBECKER-MARK-STRASSE 003	1.109	187	A:	499	61,3	497	207	196	59	10	20	0	5
			187	B:	499	61,3	495	41,6	39,4	11,9	2,0	4,0	0,0	1,0
4314	WIETHAUS-STUBEN HERRENSTRASSE 044	1.167	212	A:	647	73,5	643	207	194	57	5	27	-	5
			212	B:	647	73,5	642	41,8	39,2	11,5	1,0	5,5	-	1,0
4395	DORTBERGHAUS BRIEFWAHLLOKAL KATHARINENSTRASSE 009	-	-	A:	767	-	764	190	325	71	21	27	1	8
			-	B:	763	-	761	29,5	50,5	11,0	3,3	4,2	0,2	1,2
4396	DORTBERGHAUS BRIEFWAHLLOKAL KATHARINENSTRASSE 009	-	-	A:	770	-	752	188	314	83	18	30	-	9
			-	B:	770	-	749	29,3	48,9	12,9	2,8	4,7	-	1,4
4397	DORTBERGHAUS BRIEFWAHLLOKAL KATHARINENSTRASSE 009	-	-	A:	875	-	873	233	434	50	21	21	3	2
			-	B:	876	-	876	30,5	56,8	6,5	2,7	2,7	0,4	0,3
4401	ZUM STEIGERTURM KNEEBUSCHSTRASSE 012	1.233	171	A:	624	64,3	623	245	409	56	21	28	-	2
			171	B:	624	64,3	618	32,2	53,7	7,4	2,8	3,7	-	0,3
4402	STAHLLECK MARKSCHEIDERSTRASSE 001	975	106	A:	504	62,6	497	206	428	68	22	18	7	3
			106	B:	504	62,6	493	27,4	56,9	9,0	2,9	2,4	0,9	0,4
4403	AWO-BEGEGNUNGSSTÄTTE SCHÜRENER STRASSE 091	929	105	A:	457	60,5	455	213	418	69	22	23	-	4
			105	B:	457	60,5	456	28,4	55,8	9,2	2,9	3,1	-	0,5
4404	KGV IM MASSBRUCH GEVELSBERGSTRASSE 120	1.098	94	A:	474	51,6	473	269	454	81	29	29	4	7
			94	B:	473	51,5	472	30,8	52,0	9,3	3,3	3,3	0,5	0,8
4405	FRIEDRICH-EBERT-GRUNDSCHULE BERGMEISTERSTRASSE 012	1.117	118	A:	514	56,5	500	276	438	84	25	47	-	6
			118	B:	514	56,5	492	31,5	50,0	9,6	2,9	5,4	-	0,7
4406	DORFSCHÄNKE MEINBERGSTRASSE 020	1.221	134	A:	483	50,5	480	41,9	42,5	9,0	1,8	3,5	0,0	1,3
			134	B:	484	50,6	482	256	258	60	7	29	-	8
4407	ZUM ERLENBACH ERLENBACHSTRASSE 055	813	106	A:	385	60,4	380	41,4	41,7	9,7	1,1	4,7	-	1,3
			106	B:	385	60,4	379	254	142	38	4	52	1	6
4408	JUGENDFREIZEITSTÄTTE BERGPARTIE 015	945	135	A:	449	61,8	446	51,1	28,6	7,6	0,8	10,5	0,2	1,2
			135	B:	449	61,8	445	252	135	32	4	62	-	8
4495	DORTBERGHAUS BRIEFWAHLLOKAL KATHARINENSTRASSE 009	-	-	A:	923	-	921	51,1	27,4	6,5	0,8	12,6	-	1,6
			-	B:	922	-	916	193	164	51	9	22	7	9
5101	BÜRGERTREFF STEINKÜHLERWEG 021	780	79	A:	359	56,2	356	42,4	36,0	11,2	2,0	4,8	1,5	2,0
			79	B:	359	56,2	354	201	164	47	8	27	-	9
5102	VEREINSHEIM HANS BÖCKLER HUESTRAASSE 011	707	42	A:	324	51,8	323	44,1	36,0	10,3	1,8	5,9	-	2,0
			42	B:	323	51,6	317	225	179	28	2	19	1	19
5103	ZUM PHÖNIX AM REMBERG 020	925	66	A:	293	38,8	293	47,6	37,8	5,9	0,4	4,0	0,2	4,0
			66	B:	293	38,8	292	221	172	27	4	28	-	20
5104	KGV FROHE ARBEIT STROHNSTRASSE 019	811	76	A:	360	53,8	358	46,8	36,4	5,7	0,8	5,9	-	4,2
			76	B:	360	53,8	356	221	172	27	4	28	-	20
5105	AWO-KLEIDERKAMMER AUF DER BICKE 004	615	26	A:	220	40,0	220	129	154	58	5	27	-	6
			26	B:	220	40,0	220	34,0	40,6	15,3	1,3	7,1	-	1,6
5106	BÜRGERTREFF STEINKÜHLERWEG 021	780	79	A:	359	56,2	356	181	147	64	6	38	1	9
			79	B:	359	56,2	354	40,6	33,0	14,3	1,3	8,5	0,2	2,0
5107	VEREINSHEIM HANS BÖCKLER HUESTRAASSE 011	707	42	A:	324	51,8	323	182	147	55	5	49	-	7
			42	B:	323	51,6	317	40,9	33,0	12,4	1,1	11,0	-	1,6
5108	ZUM PHÖNIX AM REMBERG 020	925	66	A:	293	38,8	293	38,9	43,3	10,1	2,2	4,3	0,5	0,7
			66	B:	293	38,8	292	38,9	38,1	88	14	55	-	9
5109	KGV FROHE ARBEIT STROHNSTRASSE 019	811	76	A:	360	53,8	358	40,3	41,6	9,6	1,5	6,0	-	1,0
			76	B:	360	53,8	356	190	123	21	0	15	1	6
5110	AWO-KLEIDERKAMMER AUF DER BICKE 004	615	26	A:	220	40,0	220	53,4	34,6	5,9	0,0	4,2	0,3	1,7
			26	B:	220	40,0	220	186	119	29	3	17	-	-
5111	BÜRGERTREFF STEINKÜHLERWEG 021	780	79	A:	359	56,2	356	52,5	33,6	8,2	0,8	4,8	-	-
			79	B:	359	56,2	354	49,2	33,1	11,7	1,3	4,7	-	-
5112	VEREINSHEIM HANS BÖCKLER HUESTRAASSE 011	707	42	A:	324	51,8	323	167	103	34	4	7	3	5
			42	B:	323	51,6	317	51,7	31,9	10,5	1,2	2,2	0,9	1,5
5113	ZUM PHÖNIX AM REMBERG 020	925	66	A:	293	38,8	293	156	105	37	4	15	-	-
			66	B:	293	38,8	292	49,2	33,1	11,7	1,3	4,7	-	-
5114	KGV FROHE ARBEIT STROHNSTRASSE 019	811	76	A:	360	53,8	358	135	107	23	5	13	4	6
			76	B:	360	53,8	356	46,1	36,5	7,8	1,7	4,4	1,4	2,0
5115	AWO-KLEIDERKAMMER AUF DER BICKE 004	615	26	A:	220	40,0	220	129	109	31	4	19	-	-
			26	B:	220	40,0	220	44,2	37,3	10,6	1,4	6,5	-	-
5116	BÜRGERTREFF STEINKÜHLERWEG 021	780	79	A:	359	56,2	356	220	103	19	4	7	1	4
			79	B:	359	56,2	354	61,5	28,8	5,3	1,1	2,0	0,3	1,1
5117	VEREINSHEIM HANS BÖCKLER HUESTRAASSE 011	707	42	A:	324	51,8	323	220	100	18	4	14	-	-
			42	B:	323	51,6	317	61,8	28,1	5,1	1,1	3,9	-	-
5118	ZUM PHÖNIX AM REMBERG 020	925	66	A:	293	38,8	293	100	73	26	0	9	1	11
			66	B:	293	38,8	292	45,5	33,2	11,8	0,0	4,1	0,5	5,0
5119	KGV FROHE ARBEIT STROHNSTRASSE 019	811	76	A:	360	53,8	358	103	76	25	1	15	-	-
			76	B:	360	53,8	356	46,8	34,5	11,4	0,5	6,8	-	-

Stimmbezirk	Anschrift des Wahllokals	Wahlberechtigte insges.	Ausgestellte Wahlscheine	A: Ratswahl B: Bezirksvertretungswahl	Wähler insgesamt	Wahlbeteiligung in %	Gültige Stimmen	Von den gültigen Stimmen entfielen auf						
								SPD	CDU	GRÜNE	F.D.P.	Bürger statt Politiker	Linkes Bündnis	DVU
5106	VEREINSHEIM OTTO HUE STEINKÜHLERWEG 076	756	56	A:	403	60,7	400	237	97	27	6	10	3	20
			56	B:	401	60,4	394	59,3	24,3	6,8	1,5	2,5	0,8	5,0
5107	VEREINSHEIM FLORA RATHENAUSSTRAÙE 001	669	79	A:	283	54,0	282	155	81	24	5	3	4	10
			79	B:	283	54,0	278	55,0	28,7	8,5	1,8	1,1	1,4	3,5
5108	HAUS ARMATAGE HERMANNSTRAÙE 021	1.169	120	A:	382	42,9	376	170	116	63	2	12	3	10
			120	B:	382	42,9	369	45,2	30,9	16,8	0,5	3,2	0,8	2,7
5109	HAUS WÜSTEFELD HÖRDER RATHAUSSTRAÙE 003	803	57	A:	293	43,6	289	111	122	30	6	5	9	6
			57	B:	293	43,6	288	38,4	42,2	10,4	2,1	1,7	3,1	2,1
5110	KLUSENECK AUF DER KLUSE 007	1.188	168	A:	504	56,6	498	199	160	94	8	13	12	12
			168	B:	503	56,5	492	40,0	32,1	18,9	1,6	2,6	2,4	2,4
5195	DORTBERGHAUS BRIEFWAHLLOKAL KATHARINENSTRAÙE 009	-	-	A:	718	-	715	322	277	69	13	17	8	9
			-	B:	720	-	716	45,0	38,7	9,7	1,8	2,4	1,1	1,3
5201	GRUTTMANN WELLINGHOFER STRAÙE 128	1.236	134	A:	463	48,3	451	243	118	59	6	14	1	10
			134	B:	463	48,3	456	53,9	26,2	13,1	1,3	3,1	0,2	2,2
5202	AM RICHTERBUSCH NORTKIRCHENSTRAÙE 010	1.019	141	A:	419	55,0	416	213	157	26	0	8	4	8
			141	B:	419	55,0	416	51,2	37,7	6,3	0,0	1,9	1,0	1,9
5203	ALTENBEGEGNUNGSSTÄTTE GILDENSTRAÙE 005	1.085	67	A:	368	40,1	365	153	137	36	4	18	7	10
			67	B:	368	40,1	364	41,9	37,5	9,9	1,1	4,9	1,9	2,7
5204	ZUM GOLDENEN STERN GILDENSTRAÙE 021	1.123	84	A:	453	47,8	446	213	144	55	7	10	12	5
			84	B:	455	48,0	449	47,8	32,3	12,3	1,6	2,2	2,7	1,1
5205	EV. GEMEINDEHAUS WELLINGHOFER STRAÙE 021	1.140	108	A:	388	43,4	388	158	154	47	6	8	8	7
			108	B:	389	43,5	386	40,7	39,7	12,1	1,5	2,1	2,1	1,8
5206	NACHBARSCHAFTSTREFF CLARENBERG 007	709	36	A:	265	42,5	259	110	134	5	0	4	4	2
			36	B:	264	42,3	258	42,5	51,7	1,9	0,0	1,5	1,5	0,8
5207	ZUM GOYSTADION AM BRUCHHECK 029	1.120	102	A:	501	53,8	492	242	168	46	4	13	2	17
			102	B:	501	53,8	488	49,2	34,1	9,3	0,8	2,6	0,4	3,5
5208	BRÜCHERHOF-GRUNDSCHULE ZIEGELHÜTTENSTRAÙE 011	965	100	A:	445	56,5	435	207	163	35	5	15	3	7
			100	B:	446	56,6	438	47,6	37,5	8,0	1,1	3,4	0,7	1,6
5209	WERK- UND BEGEGNUNGSZENTRUM ECKARDTSTRAÙE 004A	963	64	A:	327	40,6	320	130	155	12	2	7	4	10
			64	B:	327	40,6	315	40,6	48,4	3,8	0,6	2,2	1,3	3,1
5295	DORTBERGHAUS BRIEFWAHLLOKAL KATHARINENSTRAÙE 009	-	-	A:	792	-	783	327	338	60	14	25	9	10
			-	B:	792	-	782	41,8	43,2	7,7	1,8	3,2	1,1	1,3
5301	HÜTTENHOSPITAL CAFE AM MARKSBACH 028	797	116	A:	323	55,1	318	123	132	36	9	11	2	5
			116	B:	323	55,1	318	38,7	41,5	11,3	2,8	3,5	0,6	1,6
5302	GEWERBLICHE SCHULEN V HACHENEYER STRAÙE 185	690	67	A:	341	58,8	340	117	136	62	5	6	8	6
			67	B:	341	58,8	339	34,4	40,0	18,2	1,5	1,8	2,4	1,8
5303	HAUS WIENOLD BENNINGHOFER STRAÙE 146	1.074	154	A:	568	67,2	566	224	239	69	10	7	7	10
			154	B:	568	67,2	565	39,6	42,2	12,2	1,8	1,2	1,2	1,8

Stimmbezirk	Anschrift des Wahllokals	Wahlberechtigte insges.	Ausgestellte Wahlscheine	A: Ratswahl B: Bezirksvertretungswahl	Wähler insgesamt	Wahlbeteiligung in %	Gültige Stimmen	Von den gültigen Stimmen entfielen auf						
								SPD	CDU	GRÜNE	F.D.P.	Bürger statt Politiker	Linkes Bündnis	DVU
5408	HAUS LEDENDECKER KREISSTRASSE 030	1.314	202	A:	662	65,6	653	282	299	31	10	19	1	11
			202	B:	662	65,6	650	43,2	45,8	4,7	1,5	2,9	0,2	1,7
5409	HEIDEKRUG HEIDEWEG 044	971	149	A:	422	58,6	422	198	157	26	16	15	5	5
			149	B:	420	58,4	416	46,9	37,2	6,2	3,8	3,6	1,2	1,2
5410	KRÄMER IN DER WANNE WANNENSTRASSE 251	948	238	A:	490	76,7	488	121	314	31	7	9	3	3
			238	B:	488	76,5	478	24,8	64,3	6,4	1,4	1,8	0,6	0,6
5411	EV. KIRCHENGEMEINDE GRENZWEG 067	1.077	259	A:	525	72,7	523	157	298	42	9	11	2	4
			259	B:	525	72,7	523	30,0	57,0	8,0	1,7	2,1	0,4	0,8
5412	EV. KIRCHENGEMEINDE GRENZWEG 067	825	185	A:	452	76,8	449	122	258	44	14	4	3	4
			185	B:	454	77,1	452	27,2	57,5	9,8	3,1	0,9	0,7	0,9
5413	HAUS HUNKE SYBURGER STRASSE 084	457	102	A:	228	72,2	226	67	127	11	9	9	0	3
			102	B:	228	72,0	228	29,6	56,2	4,9	4,0	4,0	0,0	1,3
5495	DORTBERGHAUS BRIEFWAHLLOKAL KATHARINENSTRASSE 009	-	-	A:	764	-	760	166	486	48	25	26	3	6
			-	B:	764	-	755	21,8	63,9	6,3	3,3	3,4	0,4	0,8
5496	DORTBERGHAUS BRIEFWAHLLOKAL KATHARINENSTRASSE 009	-	-	A:	775	-	774	194	488	34	16	32	4	6
			-	B:	772	-	769	25,1	63,0	4,4	2,1	4,1	0,5	0,8
5497	DORTBERGHAUS BRIEFWAHLLOKAL KATHARINENSTRASSE 009	-	-	A:	846	-	842	256	458	63	32	19	7	7
			-	B:	846	-	840	30,4	54,4	7,5	3,8	2,3	0,8	0,8
6101	CHRISTOPHERUS-SCHULE BAROPER STRASSE 389	1.454	242	A:	732	66,9	726	303	279	97	19	10	3	15
			242	B:	732	66,9	728	41,7	38,4	13,4	2,6	1,4	0,4	2,1
6102	AWO-SENIORENTREFF GROTENKAMP 031	916	127	A:	459	64,0	449	240	147	44	1	6	2	9
			127	B:	459	64,0	457	53,5	32,7	9,8	0,2	1,3	0,4	2,0
6103	AWO-TREFF STORTSWEG 052	947	134	A:	530	70,0	528	269	193	39	7	12	2	6
			134	B:	530	70,0	526	50,9	36,6	7,4	1,3	2,3	0,4	1,1
6104	SENIORENZENTRUM AM TIEFENBACH HANSMANNSTRASSE 002	1.021	147	A:	377	51,2	375	145	148	62	7	8	2	3
			147	B:	377	51,2	374	38,7	39,5	16,5	1,9	2,1	0,5	0,8
6105	HAUS WOLF BAROPER STRASSE 234	789	120	A:	397	65,5	393	118	138	106	3	13	7	8
			120	B:	405	66,5	394	30,0	35,1	27,0	0,8	3,3	1,8	2,0
6106	HAUS PÄHLER AM KOHLRÜCKEN 018	1.166	231	A:	544	66,5	533	190	251	56	12	8	4	12
			231	B:	544	66,5	530	35,6	47,1	10,5	2,3	1,5	0,8	2,3
6107	KATH. KIRCHENGEMEINDE AM BELSTÜCK 071	1.111	139	A:	573	64,0	570	248	209	73	10	10	7	13
			139	B:	573	64,0	549	43,5	36,7	12,8	1,8	1,8	1,2	2,3
6108	HOTEL LENNHOF MENGLINGHAUSER STRASSE 020	1.092	147	A:	448	54,5	444	156	173	90	8	6	5	6
			147	B:	449	54,6	447	35,1	39,0	20,3	1,8	1,4	1,1	1,4
6109	FRITZ-HEUNER-HEIM STÖCKUMER STRASSE 274	953	123	A:	471	62,3	463	164	211	53	10	12	5	8
			123	B:	471	62,3	463	35,4	45,6	11,4	2,2	2,6	1,1	1,7
6110	ZUM LÜGENFRITZ KRÜCKENWEG 128	832	108	A:	409	61,9	407	139	176	67	9	5	9	2
			108	B:	409	61,9	406	34,2	43,2	16,5	2,2	1,2	2,2	0,5
								35,7	43,3	15,0	2,0	3,9	-	-

Stimmbezirk	Anschrift des Wahllokals	Wahlberechtigte insges.	Ausgestellte Wahlscheine	A: Ratswahl B: Bezirksvertretungswahl	Wähler insgesamt	Wahlbeteiligung in %	Gültige Stimmen	Von den gültigen Stimmen entfielen auf						
								SPD	CDU	GRÜNE	F.D.P.	Bürger statt Politiker	Linkes Bündnis	DVU
6111	KRONEN AM PARKHAUS STOCKUMER STRASSE 222	590	59	A:	269	55,4	269	121	82	48	6	6	5	1
			59	B:	269	55,4	269	45,0	30,5	17,8	2,2	2,2	1,9	0,4
6112	SCHEUERMANN MENGLINGHAUSER STRASSE 401	919	140	A:	478	67,2	468	127	79	50	6	7	-	-
			140	B:	478	67,2	475	47,2	29,4	18,6	2,2	2,6	-	-
6113	STÄDTISCHER KINDERGARTEN AM RÜGGEN 003	885	126	A:	455	65,6	454	202	195	42	13	7	2	7
			126	B:	455	65,6	454	43,2	41,7	9,0	2,8	1,5	0,4	1,5
6114	OSTENBERG-GRUNDSCHULE BAROPER KIRCHWEG 005	1.192	216	A:	566	65,4	559	213	193	42	11	16	-	-
			216	B:	566	65,4	552	44,8	40,6	8,8	2,3	3,4	-	-
6115	AWO-ALTENSTUBE AM STURMWALD 016	786	75	A:	365	55,9	361	195	173	52	9	13	5	7
			75	B:	365	55,9	357	43,0	38,1	11,5	2,0	2,9	1,1	1,5
6116	KATH. HOCHSCHULGEMEINDEZENTRUM OSTENBERGSTRASSE 107	835	98	A:	318	49,8	316	192	183	55	8	16	-	-
			98	B:	318	49,8	316	42,3	40,3	12,1	1,8	3,5	-	-
6195	DORTBERGHAUS BRIEFWAHLLOKAL KATHARINENSTRASSE 009	-	-	A:	1.008	-	1.008	23,1	26,6	11,8	14	16	10	6
			-	B:	1.013	-	1.013	23,1	47,6	21,1	2,5	2,9	1,8	1,1
6196	DORTBERGHAUS BRIEFWAHLLOKAL KATHARINENSTRASSE 009	-	-	A:	1.107	-	1.103	24,3	48,0	20,7	3,4	3,6	-	-
			-	B:	1.107	-	1.103	24,3	48,0	20,7	3,4	3,6	-	-
6201	HELENE-LANGE-GYMNASIUM AM HOMBRUCHSFELD 055A	878	52	A:	358	46,7	356	70	138	87	9	10	2	0
			52	B:	358	46,7	354	22,2	43,7	27,5	2,8	3,2	0,6	0,0
6202	BEZIRKSVERWALTUNGSSTELLE DOMÄNENSTRASSE 001	1.185	113	A:	534	54,5	524	78	130	80	16	12	-	-
			113	B:	534	54,5	518	24,7	41,1	25,3	5,1	3,8	-	-
6203	AWO-ZENTRUM TETSCHENER STRASSE 002	866	106	A:	422	61,0	417	29,9	53,5	10,4	1,9	3,0	0,6	0,8
			106	B:	422	61,0	418	29,9	53,5	10,4	1,9	3,0	0,6	0,8
6204	AWO-ZENTRUM TETSCHENER STRASSE 002	1.090	94	A:	507	55,1	501	29,9	53,5	10,4	1,9	3,0	0,6	0,8
			94	B:	507	55,1	497	29,9	53,5	10,4	1,9	3,0	0,6	0,8
6205	HARKORT-GRUNDSCHULE BEHRINGSTRASSE 059	1.265	176	A:	559	58,0	544	29,9	53,5	10,4	1,9	3,0	0,6	0,8
			176	B:	559	58,0	529	29,9	53,5	10,4	1,9	3,0	0,6	0,8
6206	BRÜDER-GRIMM-GRUNDSCHULE LEOSTRASSE 033	831	102	A:	405	60,9	398	29,9	53,5	10,4	1,9	3,0	0,6	0,8
			102	B:	405	60,9	387	29,9	53,5	10,4	1,9	3,0	0,6	0,8
6207	TAUBENSCHLAG KUNTZESTRASSE 059	771	113	A:	307	54,5	303	39,5	42,9	12,9	0,8	3,9	-	-
			113	B:	307	54,5	295	102	140	37	7	6	6	5
6208	ZUR BUCHE AUF DEM SCHNEE 064	375	40	A:	212	67,2	211	33,7	46,2	12,2	2,3	2,0	1,7	-
			40	B:	212	67,2	208	105	138	39	7	6	6	5
6209	AWO MÖLLERSHOF HOHLE EICHE 081	657	113	A:	311	64,5	309	38,9	40,4	15,4	2,9	2,4	-	-
			113	B:	311	64,5	310	93	148	40	8	13	3	4
6210	GESAMTSCHULE BRÖNNINGHAUSEN KLÜSERNERSKAMP 015	745	171	A:	432	80,9	429	30,1	47,9	12,9	2,6	4,2	1,0	1,3
			171	B:	442	82,3	438	96	145	52	6	11	-	-
6211	SÜDBLICK LÖTTRINGHAUSER STRASSE 046	684	77	A:	328	59,2	323	31,0	46,8	16,8	1,9	3,5	-	-
			77	B:	328	59,2	327	102	251	45	14	9	5	3
								23,8	58,5	10,5	3,3	2,1	1,2	0,7
								111	261	45	12	9	-	-
								25,3	59,6	10,3	2,7	2,1	-	-
								138	145	21	3	5	6	5
								42,7	44,9	6,5	0,9	1,5	1,9	1,5
								145	146	24	2	10	-	-
								44,3	44,6	7,3	0,6	3,1	-	-

Stimmbezirk	Anschrift des Wahllokals	Wahlberechtigte insges.	Ausgestellte Wahlscheine	A: Ratswahl B: Bezirksvertretungswahl	Wähler insgesamt	Wahlbeteiligung in %	Gültige Stimmen	Von den gültigen Stimmen entfielen auf						
								SPD	CDU	GRÜNE	F.D.P.	Bürger statt Politiker	Linkes Bündnis	DVU
6212	HAUS DEHLER ZILLESTRASSE 408	1.007	189	A:	513	69,7	509	215	190	63	7	11	11	12
			189	B:	513	69,7	509	42,2	37,3	12,4	1,4	2,2	2,2	2,4
6213	BÜRGERCASINO GROTENBACHSTRASSE 031	878	110	A:	392	57,2	384	149	171	41	8	8	4	3
			110	B:	392	57,2	374	38,8	44,5	10,7	2,1	2,1	1,0	0,8
6214	HAUS PUSCHNIK GROTENBACHSTRASSE 048	767	115	A:	395	66,5	395	147	178	45	5	9	2	9
			115	B:	395	66,5	393	37,2	45,1	11,4	1,3	2,3	0,5	2,3
6215	DRK-ALTENBEG. LANGELOH-GS LÖTTRINGHAUSER STRASSE 297	920	136	A:	432	61,7	428	149	185	61	5	15	9	4
			136	B:	434	62,0	430	34,8	43,2	14,3	1,2	3,5	2,1	0,9
6216	AWO-BEGEGNUNGSSTÄTTE KRUCKELER STRASSE 209	202	36	A:	110	72,3	105	40	47	10	3	0	3	2
			36	B:	110	72,3	108	38,1	44,8	9,5	2,9	0,0	2,9	1,9
6217	BAHNHOFSGASTSTÄTTE KRUCKELER STRASSE 268	815	165	A:	372	65,9	372	144	169	32	7	15	2	3
			165	B:	372	65,9	367	38,7	45,4	8,6	1,9	4,0	0,5	0,8
6295	DÖRTBERGHAUS BRIEFWAHLLOKAL KATHARINENSTRASSE 009	-	-	A:	855	-	852	313	432	55	24	19	4	5
			-	B:	852	-	848	36,7	50,7	6,5	2,8	2,2	0,5	0,6
6296	DÖRTBERGHAUS BRIEFWAHLLOKAL KATHARINENSTRASSE 009	-	-	A:	962	-	956	324	481	79	24	33	9	6
			-	B:	967	-	958	33,9	50,3	8,3	2,5	3,5	0,9	0,6
6301	OLPKETAL-GRUNDSCHULE OLPKETALSTRASSE 081	1.006	249	A:	561	80,5	560	128	352	54	12	7	3	4
			249	B:	561	80,5	561	22,9	62,9	9,6	2,1	1,3	0,5	0,7
6302	OLPKETAL-GRUNDSCHULE OLPKETALSTRASSE 081	993	251	A:	489	74,5	483	128	287	54	8	3	2	1
			251	B:	489	74,5	486	26,5	59,4	11,2	1,7	0,6	0,4	0,2
6303	OLPKETAL-GRUNDSCHULE OLPKETALSTRASSE 081	1.160	272	A:	636	78,3	630	132	409	56	14	8	4	7
			272	B:	636	78,3	632	21,0	64,9	8,9	2,2	1,3	0,6	1,1
6304	AWO-TREFF SICHELSTRASSE 022	920	160	A:	483	69,9	482	205	226	32	7	7	3	2
			160	B:	483	69,9	483	42,5	46,9	6,6	1,5	1,5	0,6	0,4
6305	AWO-TREFF SICHELSTRASSE 022	878	191	A:	468	75,1	466	153	235	46	15	4	10	3
			191	B:	468	75,1	468	32,8	50,4	9,9	3,2	0,9	2,1	0,6
6306	KATH.KIRCHENGEMEINDE HAGENER STRASSE 021	818	132	A:	441	70,0	439	179	190	48	5	10	5	2
			132	B:	441	70,0	439	40,8	43,3	10,9	1,1	2,3	1,1	0,5
6307	SCHUBERT-GS EING.ZILLESTR. AM HOMBRUCHSFELD 055B	769	156	A:	369	68,3	367	162	142	51	5	1	5	1
			156	B:	369	68,3	364	44,1	38,7	13,9	1,4	0,3	1,4	0,3
6308	MINNA-SATTLER-ZENTRUM MERGELTEICHSTRASSE 010	932	118	A:	484	64,5	479	222	189	36	12	12	5	3
			118	B:	484	64,5	482	46,3	39,5	7,5	2,5	2,5	1,0	0,6
6309	KIRCHHÖRDER-GRUNDSCHULE KOBENDELLE 006	889	225	A:	454	76,4	452	116	263	42	17	11	1	2
			225	B:	454	76,4	452	25,7	58,2	9,3	3,8	2,4	0,2	0,4
6310	OLPKETAL-GRUNDSCHULE OLPKETALSTRASSE 081	1.090	246	A:	598	77,4	596	112	383	53	27	10	8	3
			246	B:	598	77,4	592	18,8	64,3	8,9	4,5	1,7	1,3	0,5
6311	KIRCHHÖRDER-GRUNDSCHULE KOBENDELLE 006	992	249	A:	510	76,5	505	128	285	60	7	14	3	8
			249	B:	510	76,5	498	25,3	56,4	11,9	1,4	2,8	0,6	1,6

Stimmbezirk	Anschrift des Wahllokals	Wahlberechtigte insges.	Ausgestellte Wahlscheine	A: Ratswahl B: Bezirksvertretungswahl	Wähler insgesamt	Wahlbeteiligung in %	Gültige Stimmen	Von den gültigen Stimmen entfielen auf						
								SPD	CDU	GRÜNE	F.D.P.	Bürger statt Politiker	Linkes Bündnis	DVU
6312	KIRCHHÖRDER-GRUNDSCHULE KOBBENDELLE 006	1.168	236	A:	569	68,8	565	162	346	30	16	4	1	6
			236	B:	589	68,8	565	28,7	61,2	5,3	2,8	0,7	0,2	1,1
6313	CAFE IM AUGUSTINUM KIRCHHÖRDER STRASSE 101	773	163	A:	456	79,8	449	153	345	32	22	13	-	-
			163	B:	456	79,8	436	27,1	61,1	5,7	3,9	2,3	-	-
6314	SENIORENHEIM WEISSE TAUBE WEIBE TAUBE 054	1.068	199	A:	594	74,3	585	72	320	34	18	2	0	3
			199	B:	594	74,3	583	16,0	71,3	7,6	4,0	0,4	0,0	0,7
6315	BLICKPUNKT LANGELOH 018	1.010	170	A:	465	62,8	456	69	310	28	23	6	-	-
			170	B:	465	62,8	447	15,8	71,1	6,4	5,3	1,4	-	-
6391	ERNA-DAVID-ZENTRUM MERGELTEICHSTRASSE 031	627	96	A:	187	45,1	183	118	350	75	12	16	3	11
			96	B:	187	45,1	178	20,2	59,8	12,8	2,1	2,7	0,5	1,9
6395	DORTBERGHAUS BRIEFWAHLLOKAL KATHARINENSTRASSE 009	-	-	A:	971	-	965	120	361	72	8	22	-	-
			-	B:	970	-	963	20,6	61,9	12,3	1,4	3,8	-	-
6396	DORTBERGHAUS BRIEFWAHLLOKAL KATHARINENSTRASSE 009	-	-	A:	958	-	954	106	52	10	8	5	1	1
			-	B:	956	-	950	57,9	28,4	5,5	4,4	2,7	0,5	0,5
6397	DORTBERGHAUS BRIEFWAHLLOKAL KATHARINENSTRASSE 009	-	-	A:	1.047	-	1.044	101	53	11	7	6	-	-
			-	B:	1.051	-	1.044	56,7	29,8	6,2	3,9	3,4	-	-
7101	ZUR SCHEUNE BOCKENFELDER STRASSE 145	1.121	117	A:	488	54,0	487	171	696	44	31	16	3	4
			117	B:	488	54,0	485	17,7	72,1	4,6	3,2	1,7	0,3	0,4
7102	ZUR ALTEN ESCHEN BOCKENFELDER STRASSE 134	1.049	102	A:	416	49,4	412	175	693	43	34	18	-	-
			102	B:	418	49,6	412	18,2	72,0	4,5	3,5	1,9	-	-
7103	ALT BÖVINGHAUSEN BOCKENFELDER STRASSE 273	758	88	A:	317	53,4	312	219	635	46	21	23	6	4
			88	B:	317	53,4	307	23,0	66,6	4,8	2,2	2,4	0,6	0,4
7104	SCHWANENQUELLE BÖVINGHAUSER STRASSE 020	1.136	114	A:	400	45,2	395	225	629	48	18	30	-	-
			114	B:	400	45,2	392	23,7	66,2	5,1	1,9	3,2	-	-
7105	BRAUHAUS PROVINZIALSTRASSE 385	913	47	A:	256	33,2	252	273	618	96	32	15	2	8
			47	B:	256	33,2	252	26,1	59,2	9,2	3,1	1,4	0,2	0,8
7106	BEI MICHELE PROVINZIALSTRASSE 337	718	46	A:	289	46,7	282	26,1	59,4	8,2	3,7	2,6	-	-
			46	B:	290	46,8	280	57,1	31,8	5,7	0,6	2,3	0,4	2,1
7107	HAUS WINDAU PROVINZIALSTRASSE 318	760	94	A:	325	55,1	311	285	151	31	3	15	-	-
			94	B:	325	55,1	319	58,8	31,1	6,4	0,6	3,1	-	-
7108	MARTIN LUTHER KING HAUS HOLTESTRAßE 077	630	30	A:	203	37,0	199	102	156	30	1	18	-	-
			30	B:	203	37,0	193	33,2	50,8	9,8	0,3	5,9	-	-
7109	MARTIN LUTHER KING HAUS HOLTESTRAßE 077	797	79	A:	389	58,7	383	40,0	46,3	5,6	1,8	2,3	0,5	3,5
			79	B:	389	58,7	387	40,3	47,7	6,9	1,8	3,3	-	-
7110	PLESKENS PROVINZIALSTRASSE 158	882	95	A:	365	52,0	364	156	183	22	7	9	2	14
			95	B:	365	52,0	365	40,0	46,3	5,6	1,8	2,3	0,5	3,5
7111	HAUS WAGENER PROVINZIALSTRASSE 241	648	128	A:	262	60,2	262	102	156	30	1	18	-	-
			128	B:	262	60,2	261	40,3	47,7	6,9	1,8	3,3	-	-
								117	109	6	1	5	1	13
								46,4	43,3	2,4	0,4	2,0	0,4	5,2
								115	119	7	2	9	-	-
								45,6	47,2	2,8	0,8	3,6	-	-
								156	95	12	1	9	1	8
								55,3	33,7	4,3	0,4	3,2	0,4	2,8
								154	98	13	1	14	-	-
								55,0	35,0	4,6	0,4	5,0	-	-
								124	141	18	9	9	4	6
								39,9	45,3	5,8	2,9	2,9	1,3	1,9
								128	153	17	2	19	-	-
								40,1	48,0	5,3	0,6	6,0	-	-
								111	62	14	1	7	1	3
								55,8	31,2	7,0	0,5	3,5	0,5	1,5
								108	60	16	2	7	-	-
								56,0	31,1	8,3	1,0	3,6	-	-
								190	136	32	6	12	0	7
								49,6	35,5	8,4	1,6	3,1	0,0	1,8
								189	145	38	2	13	-	-
								48,8	37,5	9,8	0,5	3,4	-	-
								170	148	19	4	9	7	7
								46,7	40,7	5,2	1,1	2,5	1,9	1,9
								176	146	21	4	18	-	-
								48,2	40,0	5,8	1,1	4,9	-	-
								127	107	18	6	0	1	3
								48,5	40,8	6,9	2,3	0,0	0,4	1,1
								125	105	20	7	4	-	-
								47,9	40,2	7,7	2,7	1,5	-	-

Stimmbezirk	Anschrift des Wahllokals	Wahlberechtigte insges.	Ausgestellte Wahlscheine	A: Ratswahl B: Bezirksvertretungswahl	Wähler insgesamt	Wahlbeteiligung in %	Gültige Stimmen	Von den gültigen Stimmen entfielen auf						
								SPD	CDU	GRÜNE	F.D.P.	Bürger statt Politiker	Linkes Bündnis	DVU
7112	HAUS NIEDERHOFF PROVINZIALSTRASSE 273	772	98	A:	306	52,3	303	158	114	18	4	3	1	5
			98	B:	306	52,3	303	52,1	37,6	5,9	1,3	1,0	0,3	1,7
7113	AWO HAUS KUNTERBUNT DELLWIGER STRASSE 240A	751	137	A:	291	56,9	284	150	100	17	2	5	2	8
			137	B:	291	56,9	283	52,8	35,2	6,0	0,7	1,8	0,7	2,8
7114	MARTIN LUTHER KING HAUS HOLTSTRASSE 077	659	74	A:	240	47,6	238	119	77	25	1	6	2	8
			74	B:	240	47,6	238	50,0	32,4	10,5	0,4	2,5	0,8	3,4
7115	SENIORENBEGEG. IN GESAMTSCHULE VOLKSGARTENSTRASSE 009	775	95	A:	241	43,4	241	115	85	15	1	13	4	8
			95	B:	241	43,4	241	47,7	35,3	6,2	0,4	5,4	1,7	3,3
7195	DORTBERGHAUS BRIEFWAHLLOKAL KATHARINENSTRASSE 009	-	-	A:	612	-	604	214	321	24	10	21	4	10
			-	B:	612	-	601	35,4	53,1	4,0	1,7	3,5	0,7	1,7
7196	DORTBERGHAUS BRIEFWAHLLOKAL KATHARINENSTRASSE 009	-	-	A:	658	-	656	291	290	31	12	19	4	9
			-	B:	658	-	656	44,4	44,2	4,7	1,8	2,9	0,6	1,4
7201	HAUS KERSTEN WESTRICHER STRASSE 003	1.062	134	A:	466	56,5	462	204	176	46	9	13	3	11
			134	B:	467	56,6	461	44,2	38,1	10,0	1,9	2,8	0,6	2,4
7202	HOTEL SPECHT LIMBECKER STRASSE 027	843	112	A:	366	56,7	361	163	144	33	3	6	6	6
			112	B:	366	56,7	364	45,2	39,9	9,1	0,8	1,7	1,7	1,7
7203	GASTSTÄTTE PIANO LÜTGENDORTMUNDER STRASSE 043	750	81	A:	295	50,1	286	144	108	17	5	5	0	7
			81	B:	295	50,1	280	50,3	37,8	5,9	1,7	1,7	0,0	2,4
7204	RITTER HELM LÜTGENDORTMUNDER STRASSE 079	654	61	A:	207	41,0	205	114	66	15	3	4	0	3
			61	B:	207	41,0	207	55,6	32,2	7,3	1,5	2,0	0,0	1,5
7205	GASTSTÄTTE PIANO LÜTGENDORTMUNDER STRASSE 043	1.049	93	A:	377	44,8	374	167	127	49	6	12	4	9
			93	B:	377	44,8	373	44,7	34,0	13,1	1,6	3,2	1,1	2,4
7206	BRAUSTÜBL UNION/RITTERBRAUEREI LÜTGENDORTMUNDER HELLWEG 242	786	79	A:	225	38,7	221	119	67	13	3	11	3	5
			79	B:	225	38,7	208	53,8	30,3	5,9	1,4	5,0	1,4	2,3
7207	KEGLER-STUBEN WEITACKER 007	751	78	A:	270	46,1	268	125	107	20	2	2	1	11
			78	B:	270	46,1	259	46,6	39,9	7,5	0,7	0,7	0,4	4,1
7208	KATH.PFARRZENTRUM LIMBECKER STRASSE 039	1.110	177	A:	391	51,2	390	157	163	37	4	11	14	4
			177	B:	391	51,2	391	40,3	41,8	9,5	1,0	2,8	3,6	1,0
7209	HEINRICH-BÖLL-GESAMTSCHULE VOLKSGARTENSTRASSE 019	1.054	96	A:	407	47,7	407	169	185	30	4	10	2	7
			96	B:	407	47,7	402	41,5	45,5	7,4	1,0	2,5	0,5	1,7
7210	ZUM TREFFPUNKT VORSTENSTRASSE 001	1.191	88	A:	507	50,0	499	291	152	30	3	8	0	15
			88	B:	508	50,0	503	58,3	30,5	6,0	0,6	1,6	0,0	3,0
7211	RITTER-RANCH FLASPOETE 047	1.058	101	A:	454	52,4	450	231	157	31	7	12	4	8
			101	B:	453	52,3	447	51,3	34,9	6,9	1,6	2,7	0,9	1,8
7212	ARTEMIS-GRILL FLASPOETE 038	789	57	A:	310	46,4	307	155	109	20	5	14	1	3
			57	B:	310	46,4	308	50,5	35,5	6,5	1,6	4,6	0,3	1,0
7213	ZUM SCHULTE IN SOMBORN SOMBORNER STRASSE 074	725	90	A:	338	59,0	335	167	129	17	5	9	5	3
			90	B:	338	59,0	336	49,9	38,5	5,1	1,5	2,7	1,5	0,9
								50,0	38,7	6,8	0,9	3,6	-	-

Stimmbezirk	Anschrift des Wahllokals	Wahlberechtigte insges.	Ausgestellte Wahlscheine	A: Ratswahl B: Bezirksvertretungswahl	Wähler insgesamt	Wahlbeteiligung in %	Gültige Stimmen	Von den gültigen Stimmen entfielen auf						
								SPD	CDU	GRÜNE	F.D.P.	Bürger statt Politiker	Linkes Bündnis	DVU
7214	MÖRIKE-GRUNDSCHULE SOMBORNER STRASSE 110	488	54	A:	176	47,1	174	79	62	19	1	3	5	5
			54	B:	176	47,1	175	45,4	35,6	10,9	0,6	1,7	2,9	2,9
7215	ZUM ROBBACH GERMANIASTRASSE 017	1.073	78	A:	392	43,8	389	213	120	23	1	15	3	14
			78	B:	394	44,0	389	54,8	30,8	5,9	0,3	3,9	0,8	3,6
7295	DORTBERGHAUS BRIEFWAHLLOKAL KATHARINENSTRASSE 009	-	-	A:	611	-	611	255	275	38	16	17	2	8
			-	B:	611	-	610	41,7	45,0	6,2	2,6	2,8	0,3	1,3
7296	DORTBERGHAUS BRIEFWAHLLOKAL KATHARINENSTRASSE 009	-	-	A:	678	-	676	283	265	72	11	30	8	7
			-	B:	678	-	674	41,6	46,2	6,7	1,5	3,9	-	-
7301	ZUM GÜTERBAHNHOF KAROLINENSTRASSE 017	789	78	A:	231	39,0	226	92	100	17	1	2	4	10
			78	B:	232	39,2	226	40,7	44,2	7,5	0,4	0,9	1,8	4,4
7302	ARTEMIS GRILL MARTENER STRASSE 434	789	46	A:	246	37,0	245	137	69	15	4	7	2	11
			46	B:	246	37,0	244	55,9	28,2	6,1	1,6	2,9	0,8	4,5
7303	MARTENER HOF MARTENER STRASSE 337	1.050	114	A:	440	52,8	436	182	189	35	7	7	1	15
			114	B:	440	52,8	436	41,7	43,3	8,0	1,6	1,6	0,2	3,4
7304	ZUM KAISER KÄMPCHENSTRASSE 002	857	101	A:	401	58,6	390	217	100	37	10	12	2	12
			101	B:	402	58,7	379	55,6	25,6	9,5	2,6	3,1	0,5	3,1
7305	DORFKRUG KLEVBREDDE 077	1.276	137	A:	627	59,9	619	322	182	60	11	11	4	29
			137	B:	627	59,9	605	52,0	29,4	9,7	1,8	1,8	0,6	4,7
7306	HAUS RUESSMANN DORNEYSTRASSE 033	836	100	A:	359	54,9	352	202	84	32	10	7	2	15
			100	B:	359	54,9	354	57,4	23,9	9,1	2,8	2,0	0,6	4,3
7307	OESPEL-KLEY-GRUNDSCHULE AUF DER LINNERT 006	843	156	A:	377	63,2	375	141	146	49	18	7	3	11
			156	B:	377	63,2	371	37,6	38,9	13,1	4,8	1,9	0,8	2,9
7308	KEGLERKLAUSE OESPELER DORFSTRASSE 006	836	96	A:	399	59,1	398	155	151	52	18	6	4	12
			96	B:	399	59,1	397	38,9	37,9	13,1	4,5	1,5	1,0	3,0
7309	ALTENTAGESSTÄTTE KLEVBREDDE 032	959	179	A:	493	70,1	489	157	196	85	14	21	7	9
			179	B:	493	70,1	490	32,1	40,1	17,4	2,9	4,3	1,4	1,8
7310	WILHELM RAVEN GMBH ALTER HELLWEG 033	512	43	A:	213	50,0	207	115	56	15	3	11	2	5
			43	B:	213	50,0	209	55,6	27,1	7,2	1,4	5,3	1,0	2,4
7311	HAUS LEYTHE BÄRENBRUCH 011	827	100	A:	362	55,9	361	156	150	28	8	8	1	10
			100	B:	362	55,9	358	43,2	41,6	7,8	2,2	2,2	0,3	2,8
7312	ALTES BRAUHAUS MARTENER STRASSE 297	1.086	114	A:	492	55,8	489	190	211	56	10	9	1	12
			114	B:	492	55,8	487	38,9	43,1	11,5	2,0	1,8	0,2	2,5
7313	HOTEL IN DER MEILE IN DER MEILE 016	1.037	77	A:	367	42,8	366	154	157	24	5	15	2	9
			77	B:	367	42,8	344	42,1	42,9	6,6	1,4	4,1	0,5	2,5
7314	OESPEL-KLEY-GRUNDSCHULE AUF DER LINNERT 006	936	116	A:	392	54,3	387	143	147	66	9	10	3	9
			116	B:	392	54,3	385	37,0	38,0	17,1	2,3	2,6	0,8	2,3
7395	DORTBERGHAUS BRIEFWAHLLOKAL KATHARINENSTRASSE 009	-	-	A:	667	-	665	241	316	45	36	15	4	8
			-	B:	666	-	664	36,2	47,5	6,8	5,4	2,3	0,6	1,2
								36,4	46,7	9,2	4,2	3,5	-	-

Stimmbezirk	Anschrift des Wahllokals	Wahlberechtigte insges.	Ausgestellte Wahlscheine	A: Ratswahl B: Bezirksvertretungswahl	Wähler insgesamt	Wahlbeteiligung in %	Gültige Stimmen	Von den gültigen Stimmen entfielen auf						
								SPD	CDU	GRÜNE	F.D.P.	Bürger statt Politiker	Linkes Bündnis	DVU
7396	DORTBERGHAUS BRIEFWAHLLOKAL KATHARINENSTRASSE 009	-	-	A:	698	-	693	259	288	84	23	22	7	10
				B:	698	-	693	37,4	41,6	12,1	3,3	3,2	1,0	1,4
8101	HANGENEY GRUNDSCHULE HANGENEYSTRASSE 060	803	44	A:	368	51,3	360	177	137	18	3	4	2	19
				B:	368	51,3	360	49,2	38,1	5,0	0,8	1,1	0,6	5,3
8102	HANGENEY GRUNDSCHULE HANGENEYSTRASSE 060	825	72	A:	378	54,5	376	183	134	21	3	12	3	20
				B:	378	54,5	375	48,7	35,6	5,6	0,8	3,2	0,8	5,3
8103	DORLOH-SCHÄNKE IM DORLOH 065	876	97	A:	420	59,0	418	221	128	29	3	12	2	23
				B:	420	59,0	414	52,9	30,6	6,9	0,7	2,9	0,5	5,5
8104	HAUS MARRE BÄRENBRUCH 140	1.338	193	A:	522	49,6	500	246	188	22	12	11	5	16
				B:	522	49,6	511	49,2	37,6	4,4	2,4	2,2	1,0	3,2
8105	HAUS LEFFLER FROHLINDER STRASSE 035	979	104	A:	369	48,3	366	160	149	30	6	12	3	6
				B:	369	48,3	368	43,7	40,7	8,2	1,6	3,3	0,8	1,6
8108	SÄNGERHEIM WESTERWIKSTRASSE 059	818	56	A:	343	48,8	340	135	177	13	2	4	1	8
				B:	343	48,8	340	39,7	52,1	3,8	0,6	1,2	0,3	2,4
8107	HAUS BÖLLHOFF WESTERWIKSTRASSE 001	989	94	A:	476	57,6	466	198	211	28	4	11	7	7
				B:	476	57,6	472	42,5	45,3	6,0	0,9	2,4	1,5	1,5
8108	HAUS RATTE FROHLINDER STRASSE 067	933	42	A:	348	41,8	339	146	174	5	1	5	1	7
				B:	348	41,8	338	43,1	51,3	1,5	0,3	1,5	0,3	2,1
8109	HANGENEY-STÜBCHEN HANGENEYSTRASSE 091	565	64	A:	222	50,6	219	110	80	21	0	1	0	7
				B:	222	50,6	218	50,2	36,5	9,6	0,0	0,5	0,0	3,2
8195	DORTBERGHAUS BRIEFWAHLLOKAL KATHARINENSTRASSE 009	-	-	A:	661	-	650	284	273	42	8	29	4	10
				B:	661	-	646	43,7	42,0	6,5	1,2	4,5	0,6	1,5
8201	KARL-EXIUS-HAUS WESTHUSENER STRASSE 016	818	56	A:	344	48,9	339	183	88	23	2	11	9	23
				B:	344	48,9	338	54,0	26,0	6,8	0,6	3,2	2,7	6,8
8202	EV.-FREIK.GEMEINDE RAHMER STRASSE 124	1.167	144	A:	497	54,8	488	221	186	31	8	20	12	10
				B:	497	54,8	480	45,3	38,1	6,4	1,6	4,1	2,5	2,0
8203	HANSA-GRUNDSCHULE WELKENERSTRASSE 024	846	41	A:	347	45,9	341	224	75	15	3	5	8	11
				B:	347	45,9	343	65,7	22,0	4,4	0,9	1,5	2,3	3,2
8204	KINDERGARTEN A.LINDGREN RAHMER STRASSE 251	1.162	132	A:	557	59,3	554	265	224	27	6	15	4	13
				B:	556	59,2	555	47,8	40,4	4,9	1,1	2,7	0,7	2,3
8205	JUNGFERNAL-GRUNDSCHULE JUNGFERNALSTRASSE 060	1.032	99	A:	437	51,8	432	255	118	22	5	10	2	20
				B:	436	51,7	435	59,0	27,3	5,1	1,2	2,3	0,5	4,6
8206	JUNGFERNAL-GRUNDSCHULE JUNGFERNALSTRASSE 060	848	39	A:	339	44,6	337	178	119	13	3	11	0	13
				B:	339	44,6	337	52,8	35,3	3,9	0,9	3,3	0,0	3,9
8207	EV.JUGENDHEIM WILLSTÄTTERSTRASSE 055A	740	41	A:	287	44,3	280	153	92	12	3	4	2	14
				B:	287	44,3	282	54,6	32,9	4,3	1,1	1,4	0,7	5,0
8208	JUNGFERNAL-GRUNDSCHULE JUNGFERNALSTRASSE 060	858	94	A:	376	54,8	369	189	134	10	5	7	3	21
				B:	376	54,8	370	51,2	36,3	2,7	1,4	1,9	0,8	5,7
								51,9	34,9	3,8	0,5	3,2	-	5,7

Stimmbezirk	Anschrift des Wahllokals	Wahlberechtigte insges.	Ausgestellte Wahlscheine	A: Ratswahl		Wähler insgesamt	Wahlbeteiligung in %	Gültige Stimmen	Von den gültigen Stimmen entfielen auf						
				B: Bezirksvertretungswahl					SPD	CDU	GRÜNE	F.D.P.	Bürger statt Politiker	Linkes Bündnis	DVU
8209	JUNGFERNTAL-GRUNDSCHULE JUNGFERNTALSTRASSE 060	856	76	A:	394	54,9	392	183	141	23	5	8	4	28	
				B:	394	54,9	388	46,7	36,0	5,9	1,3	2,0	1,0	7,1	
8295	DORTBERGHAUS BRIEFWAHLLOKAL KATHARINENSTRASSE 009	-	-	A:	686	-	684	48,2	35,3	7,0	0,8	2,3	-	6,4	
				B:	684	-	683	298	288	38	16	32	2	10	
8301	KATH.PFARRER-DILLIER-HAUS DEUSENER STRASSE 169	600	64	A:	267	55,2	266	53,4	32,7	8,4	0,8	2,6	0,8	3,4	
				B:	267	55,2	266	145	91	17	0	6	-	7	
8302	GILDEN-GRUNDSCHULE FRIEDRICHSRUHER STRASSE 011	828	74	A:	351	51,2	350	54,5	34,2	6,4	0,0	2,3	-	2,6	
				B:	351	51,2	350	170	145	13	2	8	3	9	
8303	EV. KIRCHENGEMEINDE ARMINIUSSTRASSE 087	1.186	107	A:	539	54,3	521	48,6	41,4	3,7	0,6	2,3	0,9	2,6	
				B:	538	54,2	526	173	140	18	1	12	-	6	
8304	AUF'M FELDE ALLENSTEINER STRASSE 045	1.336	121	A:	608	54,6	597	49,4	40,0	5,1	0,3	3,4	-	1,7	
				B:	608	54,6	589	239	185	48	8	15	1	25	
8305	DOMSCHÄNKE KIRCHPLATZ 009	1.089	133	A:	366	45,8	360	45,9	35,5	9,2	1,5	2,9	0,2	4,8	
				B:	366	45,8	362	244	188	53	4	15	-	22	
8306	ALTE MÜHLE ROßBACHSTRASSE 034	1.056	116	A:	499	58,2	488	46,4	35,7	10,1	0,8	2,9	-	4,2	
				B:	499	58,2	493	362	176	27	6	7	8	11	
8307	VERW.-GEB. EHEM. KOKEREI HANSA EMSCHERALLEE 011	647	42	A:	236	43,0	228	60,6	29,5	4,5	1,0	1,2	1,3	1,8	
				B:	236	43,0	230	350	182	32	5	10	-	10	
8308	GASTSTÄTTE TEGETHOFF VARZINER STRASSE 057	737	62	A:	257	43,3	254	59,4	30,9	5,4	0,8	1,7	-	1,7	
				B:	257	43,3	256	147	163	33	5	6	2	4	
8309	BURGSCHÄNKE BURGHEISTERKAMP 025	1.014	80	A:	430	50,3	428	40,8	45,3	9,2	1,4	1,7	0,6	1,1	
				B:	430	50,3	426	151	161	37	1	8	-	4	
8310	ALTENBEGEGNUNGSSTÄTTE PARSEVALSTRASSE 170	806	107	A:	401	63,0	397	41,7	44,5	10,2	0,3	2,2	-	1,1	
				B:	401	63,0	398	242	180	33	14	6	2	11	
8311	EV.KIRCHENGEMEINDE DEUSENER STRASSE 201A	897	105	A:	454	62,3	454	49,6	36,9	6,8	2,9	1,2	0,4	2,3	
				B:	453	62,2	452	248	188	32	9	7	-	9	
8395	DORTBERGHAUS BRIEFWAHLLOKAL KATHARINENSTRASSE 009	-	-	A:	956	-	951	50,3	38,1	4,2	0,2	1,5	-	4,6	
				B:	957	-	951	387	436	55	21	28	4	20	
9101	HAUS HUBBERT STRÜNKEDSTRASSE 089	824	72	A:	309	46,1	307	40,7	45,8	5,8	2,2	2,9	0,4	2,1	
				B:	309	46,1	307	381	441	56	22	28	-	23	
9102	ZUM TREFFPUNKT AUF DEM BRAUCK 099	676	57	A:	258	46,6	256	40,1	46,4	5,9	2,3	2,9	-	2,4	
				B:	258	46,6	254	167	96	10	2	17	3	12	
9103	WILHELM-REIN-SCHULE CASTROPER STRASSE 121	695	41	A:	270	44,5	269	54,4	31,3	3,3	0,7	5,5	1,0	3,9	
				B:	269	44,3	262	163	98	18	8	-	-	20	
9104	AWO-ALTENSTUBE HOBESTADT 005	870	67	A:	357	48,7	353	53,1	31,9	5,9	2,6	-	-	6,5	
				B:	357	48,7	340	126	78	19	5	10	3	15	
9105	WILHELM-REIN-SCHULE CASTROPER STRASSE 121	859	45	A:	315	41,9	303	49,2	30,5	7,4	2,0	3,9	1,2	5,9	
				B:	315	41,9	294	124	83	24	3	-	-	20	
				A:				48,8	32,7	9,4	1,2	-	-	7,9	
				B:				138	94	17	3	7	2	8	
				A:				51,3	34,9	6,3	1,1	2,6	0,7	3,0	
				B:				139	93	19	2	-	-	9	
				A:				53,1	35,5	7,3	0,8	-	-	3,4	
				B:				177	124	19	6	11	1	15	
				A:				50,1	35,1	5,4	1,7	3,1	0,3	4,2	
				B:				166	126	22	4	-	-	22	
				A:				48,8	37,1	6,5	1,2	-	-	6,5	
				B:				158	109	12	6	7	0	11	
				A:				52,1	36,0	4,0	2,0	2,3	0,0	3,6	
				B:				152	104	21	4	-	-	13	
								51,7	35,4	7,1	1,4	-	-	4,4	

Stimmbezirk	Anschrift des Wahllokals	Wahlberechtigte insgas.	Ausgestellte Wahlscheine	A: Ratswahl B: Bezirksvertretungswahl	Wähler insgesamt	Wahlbeteiligung in %	Gültige Stimmen	Von den gültigen Stimmen entfielen auf						
								SPD	CDU	GRÜNE	F.D.P.	Bürger statt Politiker	Linkes Bündnis	DVU
9106	GASTHOF WIEGAND CASTROPER STRASSE 147	847	66	A:	353	49,5	349	178	131	18	1	11	0	10
				B:				353	49,5	349	51,0	37,5	5,2	0,3
9107	GASTHOF WIEGAND CASTROPER STRASSE 147	634	88	A:	266	55,8	264	127	98	20	7	6	0	6
				B:				266	55,8	263	48,1	37,1	7,6	2,7
9108	DORFSCHÄNKE(FRANKE) SCHWIERINGHAUSER STRASSE 08B	189	32	A:	91	65,1	91	41	35	5	2	3	1	4
				B:				91	65,1	91	45,1	38,5	5,5	2,2
9109	VEREINSHAUS MENGEDER STRASSE 677	1.138	130	A:	487	54,1	466	165	214	46	8	13	5	15
				B:				487	54,2	485	35,4	45,9	9,9	1,7
9110	HAUS LÜKE SIEGENSTRASSE 202	968	101	A:	464	58,4	453	177	194	44	9	15	3	11
				B:				464	58,4	462	39,1	42,8	9,7	2,0
9111	BURGHOF MENGEDER STRASSE 687	960	146	A:	486	65,8	483	162	233	58	10	7	5	8
				B:				486	65,8	481	33,5	48,2	12,0	2,1
9112	WESTFALENHOF MENGEDER STRASSE 686	808	91	A:	365	56,4	353	125	162	43	9	7	1	6
				B:				365	56,4	341	35,4	45,9	12,2	2,5
9113	SENIORENHEIM MENGEDE BURGRING 001	753	107	A:	288	52,3	285	123	113	23	5	15	3	3
				B:				288	52,3	283	43,2	39,6	8,1	1,8
9114	FREIWILLIGE FEUERWEHR KÖNIGSHEIDE 099A	319	13	A:	161	54,5	160	58	70	23	2	0	0	7
				B:				161	54,5	160	36,3	43,8	14,4	1,3
9195	DORTBERGHAUS BRIEFWAHLLOKAL KATHARINENSTRASSE 009	-	-	A:	1.005	-	998	379	487	58	28	19	11	16
				B:				1.003	-	995	38,0	48,8	5,8	2,8
9201	RABENECK SIEGBURGSTRASSE 029	782	55	A:	258	40,0	256	111	92	22	5	8	1	17
				B:				258	40,0	254	43,4	35,9	8,6	2,0
9202	HAUS ELLING MENGEDER STRASSE 503	727	53	A:	312	50,2	305	170	97	11	3	12	2	10
				B:				312	50,2	298	55,7	31,8	3,6	1,0
9203	HAUS ULBRICH MENGEDER STRASSE 580	1.153	85	A:	363	38,9	355	205	111	14	2	9	5	9
				B:				363	38,9	355	57,7	31,3	3,9	0,6
9204	AWO-BEGEGNUNGSSTÄTTE DÖRWERSTRASSE 042	950	74	A:	391	48,8	390	222	122	19	0	7	3	17
				B:				391	48,8	389	56,9	31,3	4,9	0,0
9205	HAUS KORSCH DÖRWERSTRASSE 001	1.061	120	A:	482	56,7	478	216	172	47	13	10	5	15
				B:				482	56,7	474	45,2	36,0	9,8	2,7
9206	HAUS PURCELL KÄTHE-KOLLWITZ-STRASSE 011	757	62	A:	290	46,5	290	138	94	32	2	8	0	16
				B:				290	46,5	290	47,6	32,4	11,0	0,7
9207	SPORTKLAUSE WODANSTRASSE 026	1.087	57	A:	412	42,8	405	222	121	26	2	11	8	15
				B:				412	42,8	395	54,8	29,9	6,4	0,5
9208	NETTER HOF DÖRWERSTRASSE 018	898	115	A:	346	51,3	345	199	103	18	2	7	4	12
				B:				346	51,3	346	57,7	29,9	5,2	0,6
9209	HEINRICH-HEINE-GYMNASIUM DÖRWERSTRASSE 034	988	29	A:	301	33,4	299	143	123	7	1	7	2	16
				B:				301	33,4	296	47,8	41,1	2,3	0,3
								50,7	42,2	2,7	0,3	-	-	4,1

Stimmbezirk	Anschritt des Wahllokals	Wahlberechtigte insges.	Ausgestellte Wahlscheine	A: Ratswahl B: Bezirksvertretungswahl	Wähler insgesamt	Wahlbeteiligung in %	Gültige Stimmen	Von den gültigen Stimmen entfielen auf						
								SPD	CDU	GRÜNE	F.D.P.	Bürger statt Politiker	Linkes Bündnis	DVU
9295	DORTBERGHAUS BRIEFWAHLLOKAL KATHARINENSTRASSE 009	-	-	A:	604	-	602	306	226	43	8	6	6	7
				B:	605	-	602	50,8	37,5	7,1	1,3	1,0	1,0	1,2
9301	IM SCHÖNEN WIESENGRUND MOSELDE 058	890	70	A:	414	54,4	412	218	156	20	1	8	-	9
				B:	414	54,4	412	52,9	37,9	4,9	0,2	1,9	-	2,2
9302	ZUR SCHMIEDE EING.IM ORDE SCHLOBSTRASSE 011	1.091	118	A:	509	57,5	504	264	180	45	2	10	-	3
				B:	509	57,5	501	52,4	35,7	8,9	0,4	2,0	-	0,6
9303	FREIWILLIGE FEUERWEHR IM ODEMSLOH 011	841	96	A:	423	61,7	418	171	189	36	7	7	-	8
				B:	422	61,6	419	40,9	45,2	8,6	1,7	1,7	-	1,9
9304	BODELSCHWINGH-GRUNDSCHULE AUF DEM KELLERKAMP 011	933	74	A:	389	49,6	373	192	132	25	7	3	-	14
				B:	389	49,6	378	51,5	35,4	6,7	1,9	0,8	-	3,8
9305	AWO-BEGEGNUNGSSTÄTTE SPECKESTRAßE 019	743	15	A:	226	32,4	223	102	102	8	2	4	-	5
				B:	226	32,4	225	45,7	45,7	3,6	0,9	1,8	-	2,2
9306	KINDERGARTEN BIEHLEWEG 029	1.146	87	A:	511	52,2	496	280	163	21	4	14	-	14
				B:	511	52,2	503	56,5	32,9	4,2	0,8	2,8	-	2,8
9307	HAUS NIERHOFF WESTERFILDER STRASSE 024	1.006	82	A:	455	53,1	453	248	150	25	8	6	-	16
				B:	455	53,1	453	54,7	33,1	5,5	1,8	1,3	-	3,5
9308	HAUPTSCHULE WESTERFILDE IM ODEMSLOH 107	718	21	A:	212	32,5	211	74	115	14	0	4	-	4
				B:	212	32,5	212	35,1	54,5	6,6	0,0	1,9	-	1,9
9309	AWO-BEGEGNUNGSSTÄTTE SPECKESTRAßE 019	688	41	A:	223	38,4	221	115	82	10	6	3	-	5
				B:	223	38,4	219	52,0	37,1	4,5	2,7	1,4	-	2,3
9310	HANSA-ECK WESTERFILDER STRASSE 068	891	151	A:	404	62,3	398	219	129	22	4	7	-	17
				B:	404	62,3	391	55,0	32,4	5,5	1,0	1,8	-	4,3
9311	WESTHAUSEN GRUNDSCHULE BODELSCHWINGHER STRASSE 135	1.106	56	A:	481	48,6	458	206	121	36	9	-	-	19
				B:	481	48,6	471	52,7	30,9	9,2	2,3	-	-	4,9
9395	DORTBERGHAUS BRIEFWAHLLOKAL KATHARINENSTRASSE 009	-	-	A:	702	-	697	214	205	16	5	3	-	15
				B:	701	-	699	46,7	44,8	3,5	1,1	0,7	-	3,3
								47,6	43,1	4,9	1,3	-	-	3,2
								286	328	38	9	18	-	18
								41,0	47,1	5,5	1,3	2,6	-	2,6
								294	330	42	13	-	-	20
								42,1	47,2	6,0	1,9	-	-	2,9

ANHANG

E

Ergebnis und prozentuale Stimmenverteilung der Ausländerbeiratswahl in den Stimmbezirken

Stimmbezirk	Anschrift des Wahllokals	Wahlberechtigte insges.	Wähler insgesamt	Wahlbeteiligung in %	Gültige Stimmen	Von den gültigen Stimmen entfielen auf		
						ALLGEMEINE AKTIVE LISTE DER TÜRKISCHEN VERBÄNDE	INTERNATIONALE LISTE DER SPD	ALLGEMEINE LISTE DER MAGHREBSTAATEN
1	Helmholtz-Gymnasium Münsterstraße 122	1.852	228	12,3	227	127 55,9	17 7,5	13 5,7
2	Helmholtz-Gymnasium Münsterstraße 122	1.248	112	9,0	110	48 43,6	9 8,2	10 9,1
3	Hauptschule in der Landwehr Scharnhorststraße 40	1.593	151	9,5	150	67 44,7	10 6,7	18 12,0
4	Dietrich-Keuning-Haus Leopoldstraße 52	1.687	149	8,8	148	48 32,4	19 12,8	20 13,5
5	Diesterweg-Grundschule Heroldstraße 35	1.301	148	11,4	145	35 24,1	10 6,9	24 16,6
6	Diesterweg-Grundschule Heroldstraße 35	2.007	213	10,6	212	108 50,9	13 6,1	12 5,7
7	Nordmarkt-Grundschule Nordmarkt 18 - 20	1.758	251	14,3	248	163 65,7	4 1,6	13 5,2
8	Nordmarkt-Grundschule Nordmarkt 18 - 20	1.477	147	10,0	147	104 70,7	8 5,4	6 4,1
9	Oesterholz-Grundschule Oesterholzstraße 69	1.261	116	9,2	115	67 58,3	6 5,2	7 6,1
10	Kielhornschule Flurstraße 70A	1.327	189	14,2	187	142 75,9	7 3,7	15 8,0
11	Oesterholz-Grundschule Oesterholzstraße 69	1.471	206	14,0	205	127 62,0	11 5,4	14 6,8
12	Stadtgymnasium Heiliger Weg 25	1.314	47	3,6	46	0 0,0	2 4,3	1 2,2
13	Petri-Grundschule Beurhausstraße 15	1.408	37	2,6	37	1 2,7	5 13,5	7 18,9
14	Elsa-Brändström-Grundschule Langestraße 84	973	56	5,8	55	26 47,3	5 9,1	2 3,6
15	Elsa-Brändström-Grundschule Langestraße 84	1.718	243	14,1	241	153 63,5	11 4,6	3 1,2
16	Schulte-Witten-Haus Wittenerstraße 3	1.610	179	11,1	177	71 40,1	14 7,9	4 2,3
17	Ricarda-Huch-Realsch. Prinz-Friedr.-Karl-Straße 76	1.881	116	6,2	111	24 21,6	17 15,3	0 0,0
18	Hauptschule Am Ostpark Roonstraße 30	1.622	76	5,0	73	17 23,3	6 8,2	4 5,5
19	Fritz-Henßler-Berufskolleg Ruhrallee 84	1.014	46	4,5	45	13 28,9	7 15,6	2 4,4
20	Seniorenbegegnungszentrum Evinger Parkweg 8a	1.993	419	21,0	415	365 88,0	14 3,4	1 0,2
21	Herder-Grundschule Gretelweg 15	1.896	284	15,0	282	223 79,1	1 0,4	0 0,0
22	Hauptschule Deme Altendemer Straße 54	1.341	146	10,9	144	110 76,4	6 4,2	6 4,2
23	Altenbegegnungsstätte Gleiwitzstraße 277	1.975	214	10,8	214	76 35,5	9 4,2	35 16,4

Stimm- bezirk	Von den gültigen Stimmen entfallen auf								
	A. K. "Mehr Demokratie"	Savas, Kenan	"Auch Steuerzähler"	Soziale Religiöse Demokratische Partei	Dorfmond - Alexivische Gemeinde	NUH TEKIN	Baboukhadia, Natella	SOFVOYCH, MYKHAIO	Für eine INTERNATIONALE STADT mit GERECHTIGKEIT und FREUNDSCHAFT!
1	20 8,8	2 0,9	5 2,2	17 7,5	9 4,0	0 0,0	4 1,8	3 1,3	10 4,4
2	1 0,9	4 3,6	2 1,8	32 29,1	0 0,0	0 0,0	1 0,9	0 0,0	3 2,7
3	7 4,7	2 1,3	8 5,3	11 7,3	10 6,7	2 1,3	1 0,7	5 3,3	9 6,0
4	7 4,7	1 0,7	2 1,4	24 16,2	6 4,1	0 0,0	11 7,4	3 2,0	7 4,7
5	16 11,0	0 0,0	6 4,1	15 10,3	2 1,4	0 0,0	5 3,4	9 6,2	23 15,9
6	17 8,0	2 0,9	3 1,4	14 6,6	6 2,8	1 0,5	4 1,9	2 0,9	30 14,2
7	22 8,9	0 0,0	12 4,8	19 7,7	7 2,8	0 0,0	0 0,0	0 0,0	8 3,2
8	5 3,4	1 0,7	1 0,7	0 0,0	3 2,0	3 2,0	5 3,4	0 0,0	11 7,5
9	1 0,9	1 0,9	0 0,0	1 0,9	6 5,2	1 0,9	2 1,7	0 0,0	23 20,0
10	4 2,1	4 2,1	0 0,0	7 3,7	3 1,6	2 1,1	0 0,0	0 0,0	3 1,6
11	1 0,5	3 1,5	3 1,5	9 4,4	6 2,9	0 0,0	0 0,0	2 1,0	29 14,1
12	11 23,9	0 0,0	1 2,2	11 23,9	0 0,0	0 0,0	8 17,4	4 8,7	8 17,4
13	9 24,3	1 2,7	5 13,5	0 0,0	2 5,4	0 0,0	1 2,7	1 2,7	5 13,5
14	2 3,6	1 1,8	3 5,5	9 16,4	3 5,5	0 0,0	0 0,0	0 0,0	4 7,3
15	11 4,6	0 0,0	13 5,4	32 13,3	6 2,5	0 0,0	1 0,4	0 0,0	11 4,6
16	4 2,3	4 2,3	8 4,5	7 4,0	8 4,5	1 0,6	27 15,3	13 7,3	16 9,0
17	13 11,7	6 5,4	5 4,5	3 2,7	1 0,9	2 1,8	14 12,6	6 5,4	20 18,0
18	6 8,2	4 5,5	3 4,1	15 20,5	1 1,4	0 0,0	7 9,6	2 2,7	8 11,0
19	9 20,0	0 0,0	1 2,2	0 0,0	0 0,0	0 0,0	2 4,4	2 4,4	9 20,0
20	5 1,2	1 0,2	2 0,5	5 1,2	2 0,5	0 0,0	2 0,5	0 0,0	18 4,3
21	2 0,7	1 0,4	14 5,0	1 0,4	9 3,2	0 0,0	6 2,1	4 1,4	21 7,4
22	2 1,4	0 0,0	4 2,8	3 2,1	8 5,6	1 0,7	1 0,7	2 1,4	1 0,7
23	2 0,9	3 1,4	9 4,2	2 0,9	13 6,1	2 0,9	34 15,9	23 10,7	6 2,8

Stimmbezirk	Anschrift des Wahllokals	Wahlberechtigte insges.	Wähler insgesamt	Wahlbeteiligung in %	Gültige Stimmen	Von den gültigen Stimmen entfielen auf		
						ALLGEMEINE AKTIVE LISTE DER TÜRKISCHEN VERBÄNDE	INTERNATIONALE LISTE DER SPD	ALLGEMEINE LISTE DER MAGHREBSTAATEN
24	Bezirks-Verwaltungs-Stelle Brackel Brackeler Hellweg 170	1.331	66	5,0	60	8 13,3	9 15,0	0 0,0
25	Steinbrink-Grundschule Langschedestraße 18	963	52	5,4	51	18 35,3	7 13,7	1 2,0
26	Bezirks-Verwaltungs-Stelle Aplerbeck Aplerbecker Marktplatz	1.469	54	3,7	52	8 15,4	6 11,5	3 5,8
27	Jugendfreizeitstätte Bergparte 15	469	24	5,1	24	6 25,0	3 12,5	0 0,0
28	Stadtbücherei Hermannstraße 2 - 6	1.505	150	10,0	147	73 49,7	12 8,2	7 4,8
29	Goethe-Gymnasium Stettiner Straße 12	1.747	171	9,8	170	35 20,6	11 6,5	16 9,4
30	Benninghofer Grundschule Overgünne 125	948	38	4,0	37	5 13,5	4 10,8	1 2,7
31	Bezirks-Verwaltungs-Stelle Hombruch Harkortstraße 58	1.563	43	2,8	42	0 0,0	9 21,4	2 4,8
32	Bezirks-Verwaltungs-Stelle Hombruch Harkortstraße 58	1.612	106	6,6	105	62 59,0	10 9,5	1 1,0
33	Bezirks-Verwaltungs-Stelle Lütgendtmd. Limbecker Straße 31	1.610	98	6,1	95	55 57,9	11 11,6	0 0,0
34	Friedens-Grundschule Lina-Schäfer-Straße 36	1.526	80	5,2	78	29 37,2	4 5,1	5 6,4
35	Urbanus-Grundschule Roßbachstraße 21	1.635	173	10,6	173	96 55,5	21 12,1	17 9,8
36	Jungfermtal-Grundschule Jungfermtalstraße 60	1.460	173	11,8	170	118 69,4	6 3,5	15 8,8
37	Bezirks-Verwaltungs-Stelle Mengede Am Amtshaus 1	1.684	157	9,3	157	87 55,4	4 2,5	9 5,7
38	Albert-Schweitzer-Realschule Dönwerstraße 42	1.386	189	13,6	188	158 84,0	1 0,5	9 4,8

Stimm- bezirk	Von den gültigen Stimmen entfielen auf								
	A. K. "Mehr Demokratie"	Savas, Kenan	"Auch Steuerzahler"	Soziale Religiöse Demokratische Partei	Dorfmond - Alevitische Gemeinde	NUH TEKIN	Baboukhadia, Natella	SOFYOYCH, MYKHAILO	Für eine INTERNATIONALE STADT mit GERECHTIGKEIT und FREUNDSCHAFT!
24	5 8,3	0 0,0	5 8,3	6 10,0	1 1,7	0 0,0	9 15,0	12 20,0	5 8,3
25	6 11,8	0 0,0	3 5,9	10 19,6	0 0,0	0 0,0	2 3,9	3 5,9	1 2,0
26	6 11,5	3 5,8	4 7,7	1 1,9	0 0,0	0 0,0	7 13,5	6 11,5	8 15,4
27	4 16,7	2 8,3	3 12,5	2 8,3	1 4,2	0 0,0	0 0,0	0 0,0	3 12,5
28	6 4,1	7 4,8	0 0,0	3 2,0	2 1,4	0 0,0	20 13,6	5 3,4	12 8,2
29	4 2,4	5 2,9	6 3,5	30 17,6	0 0,0	0 0,0	43 25,3	19 11,2	1 0,6
30	6 16,2	3 8,1	1 2,7	2 5,4	2 5,4	0 0,0	6 16,2	3 8,1	4 10,8
31	2 4,8	0 0,0	4 9,5	3 7,1	1 2,4	0 0,0	11 26,2	6 14,3	4 9,5
32	7 6,7	4 3,8	7 6,7	3 2,9	0 0,0	1 1,0	4 3,8	0 0,0	6 5,7
33	2 2,1	6 6,3	2 2,1	0 0,0	5 5,3	2 2,1	3 3,2	3 3,2	6 6,3
34	0 0,0	2 2,8	12 15,4	0 0,0	0 0,0	0 0,0	7 9,0	4 5,1	15 19,2
35	1 0,6	2 1,2	3 1,7	0 0,0	8 4,6	1 0,6	4 2,3	2 1,2	18 10,4
36	2 1,2	1 0,6	0 0,0	8 4,7	6 3,5	1 0,6	2 1,2	0 0,0	11 6,5
37	3 1,9	2 1,3	4 2,5	0 0,0	4 2,5	0 0,0	32 20,4	4 2,5	8 5,1
38	3 1,6	5 2,7	0 0,0	0 0,0	3 1,6	0 0,0	3 1,6	4 2,1	2 1,1