





# Lärmaktionsplan






## Dortmund

Veränderungen der Ruhigen Gebiete im Vergleich der Lärmkartierungen 2. und 4. Stufe

### Ruhige Gebiete nach 2. und 4. Stufe Lärmkartierung

-  Flächen ab 50 ha
-  Flächenreduzierung
-  Flächenverlust
-  18 Nummer des ruhigen Gebietes

### Berücksichtigte Emittenten

-  Kartierungsnetz Straße
-  Kartierungsnetz kommunale Schiene
-  Kartierungsnetz Schienenwege des Bundes (schematisch)
-  Landebahn Verkehrsflughafen
-  Standorte IED-Anlagen

**Datengrundlage**  
Lärmkartierung 4. Stufe  
Stadt Dortmund 2023